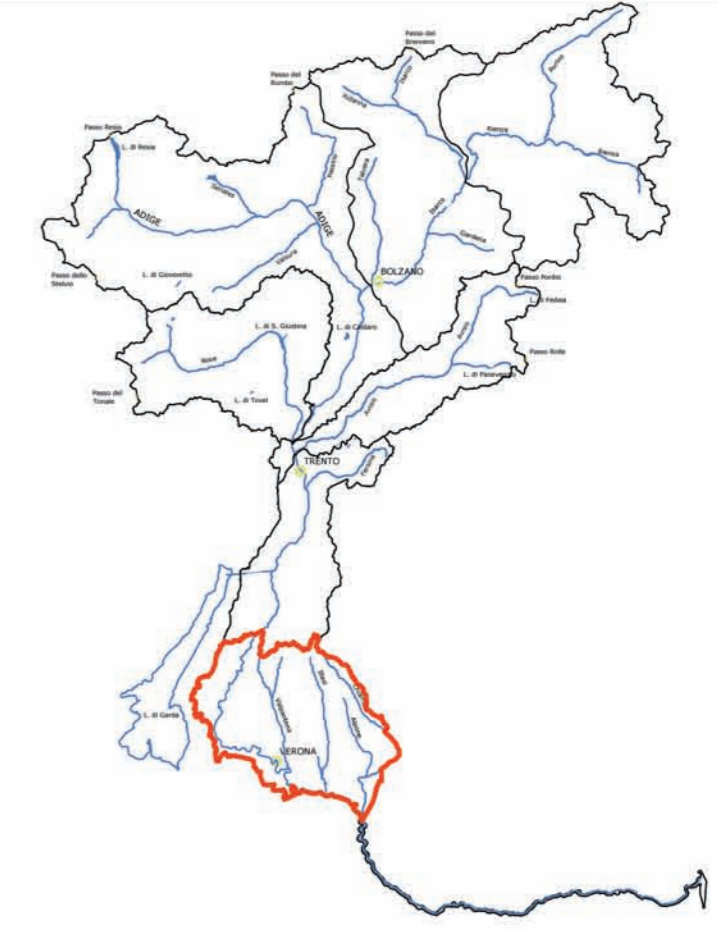




*Autorità di Bacino del Fiume Adige*

PIANO STRALCIO PER LA TUTELA DAL RISCHIO IDROGEOLOGICO  
BACINO DELL'ADIGE - REGIONE VENETO

Adottato dal Comitato Istituzionale con deliberazione n. 01/2005 del 15 febbraio 2005  
Approvato con D.P.C.M. 27 aprile 2006









INDIVIDUAZIONE E PERIMETRAZIONE DELLE AREE  
A RISCHIO IDRAULICO, DA FRANA E DA COLATA DETRITICA  
(L. 267/1998, L. 226/1999, L. 365/2000, D.P.C.M. 29.9.1998 e L. 183/1989)

UBICAZIONE DEI DISSESTI STORICI

**1<sup>a</sup> VARIANTE**  
AREE IN DISSESTO DA VERSANTE

Approvata con D.P.C.M. 13 Dicembre 2011

### Legenda

-  Dissesti storici da frana e da colata detritica (\*)
-  Corsi d'acqua principali
-  Limite di bacino idrografico
-  Limiti provinciali
-  Limiti comunali
-  Curve di livello passo 10m

(\*) R1 nel Piano Stralcio per la Tutela dal Rischio Idrogeologico approvato nel 2006

Scala 1:100.000

