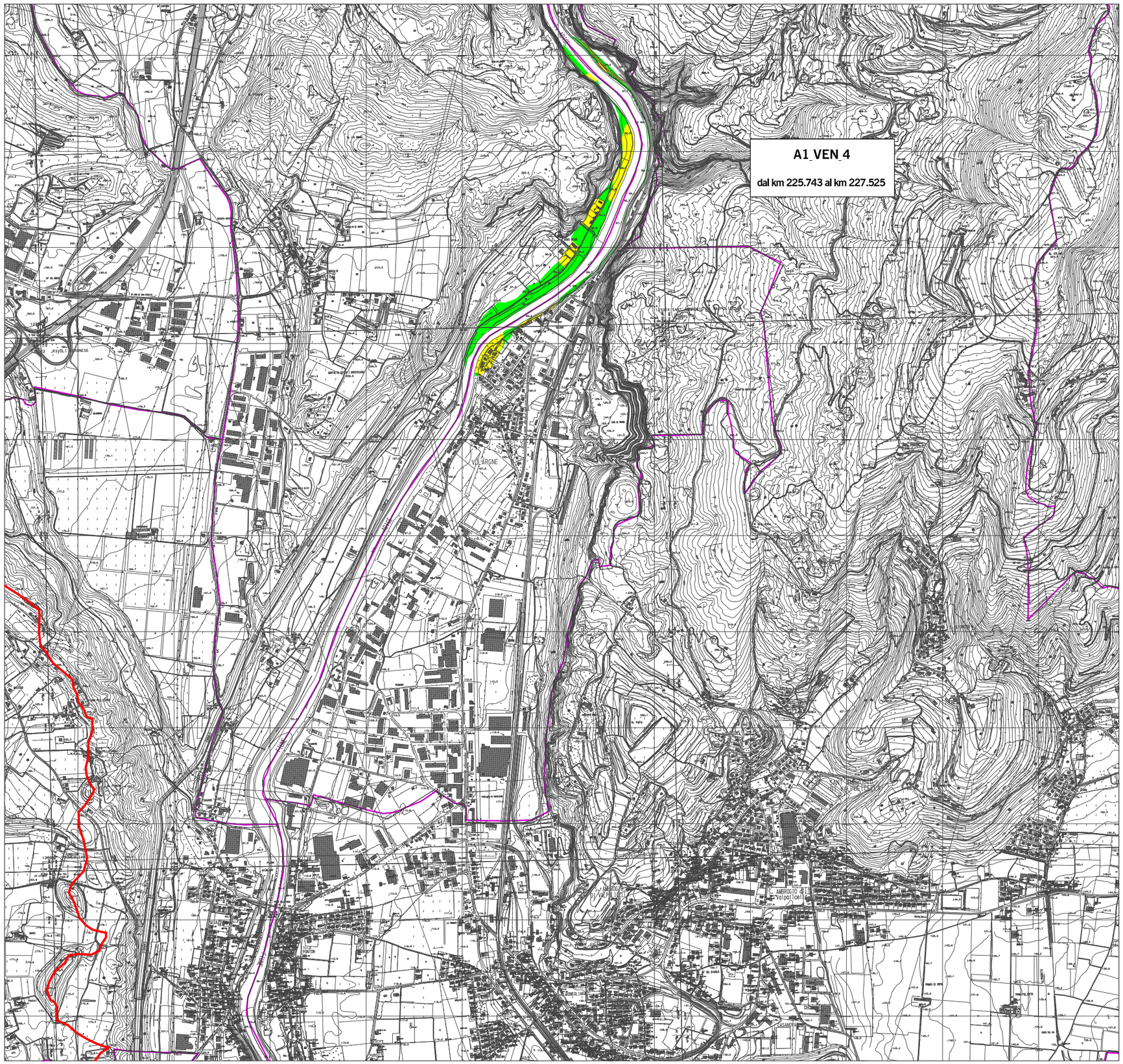

AUTORITA' DI BACINO NAZIONALE DELL'ADIGE

PIANO STRALCIO PER LA TUTELA DAL RISCHIO IDROGEOLOGICO

BACINO DELL'ADIGE - REGIONE VENETO

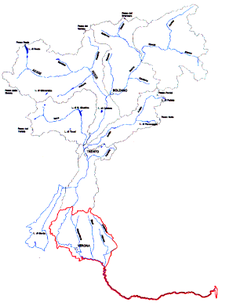

INDIVIDUAZIONE E PERIMETRAZIONE DELLE AREE A RISCHIO IDRAULICO

(L.267/1998, L.226/1999, L.365/2000, D.P.C.M. 29.9.1998 e L.183/1989)

TAVOLA

A.5.25

scala 1:10.000

PERIMETRAZIONE DELLE AREE A DIVERSO GRADO DI RISCHIO IDRAULICO

ADOTTATO CON DELIBERA DEL COMITATO ISTITUZIONALE
N. 1/2005 DEL 15 FEBBRAIO 2005

VALUTAZIONE DEI LIVELLI DI RISCHIO IDRAULICO		PERICOLOSITA' IDRAULICA [Q30 - Q100 - Q200] (*)			
		MOLTO ELEVATA	ELEVATA	MEDIA	MODERATA
		h30 > 1 m v30 > 1 m/s	1 m > h30 > 0,5 m h100 > 1 m v100 > 1 m/s	h100 > 0 m	h200 > 0 m
DANNO POTENZIALE GRAVE	zone residenziali, insediamenti produttivi, viabilità principale, linee ferroviarie, life lines, edifici pubblici, zone residenziali e produttive di espansione	R4	R4	R2	R2
DANNO POTENZIALE MEDIO	aree a vincolo ambientale o paesaggistico, aree attrezzate di interesse comune, sport e tempo libero, parcheggi, ...	R3	R3	R2	R1
DANNO POTENZIALE MODERATO	vigneti, frutteti	R2	R2	R1	R1
DANNO POTENZIALE BASSO	seminativi	R1	R1	R1	R1

(*) Pericolosità idraulica. Per ogni colonna, il verificarsi di almeno una delle condizioni fornisce in assenza di verifica delle condizioni delle colonne alla sinistra, conduce all'appartenenza alla classe di pericolosità idraulica

Limite di bacino idrografico

Limiti comunali
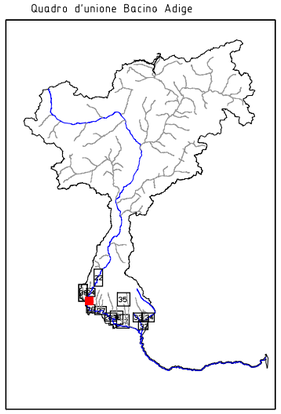
Quadro d'unione Bacino Adige