

# IL COORDINAMENTO FRA DIRETTIVA ALLUVIONI E DIRETTIVA ACQUE

**MATTEO BISAGLIA**

Autorità di Bacino dei fiumi  
Isonzo, Tagliamento, Livenza  
Piave, Brenta-Bacchiglione

Autorità di Bacino  
del fiume Adige

[www.alpiorientali.it](http://www.alpiorientali.it)

VERONA 26 NOVEMBRE 2015



Tema complesso e  
impegnativo  
affrontato nel PRIMO  
piano di gestione del  
rischio di alluvioni



Technical Report - 2014 - 078

Links between the Floods Directive  
(FD 2007/60/EC) and  
Water Framework Directive  
(WFD 2000/60/EC)

Resource Document

Environnens

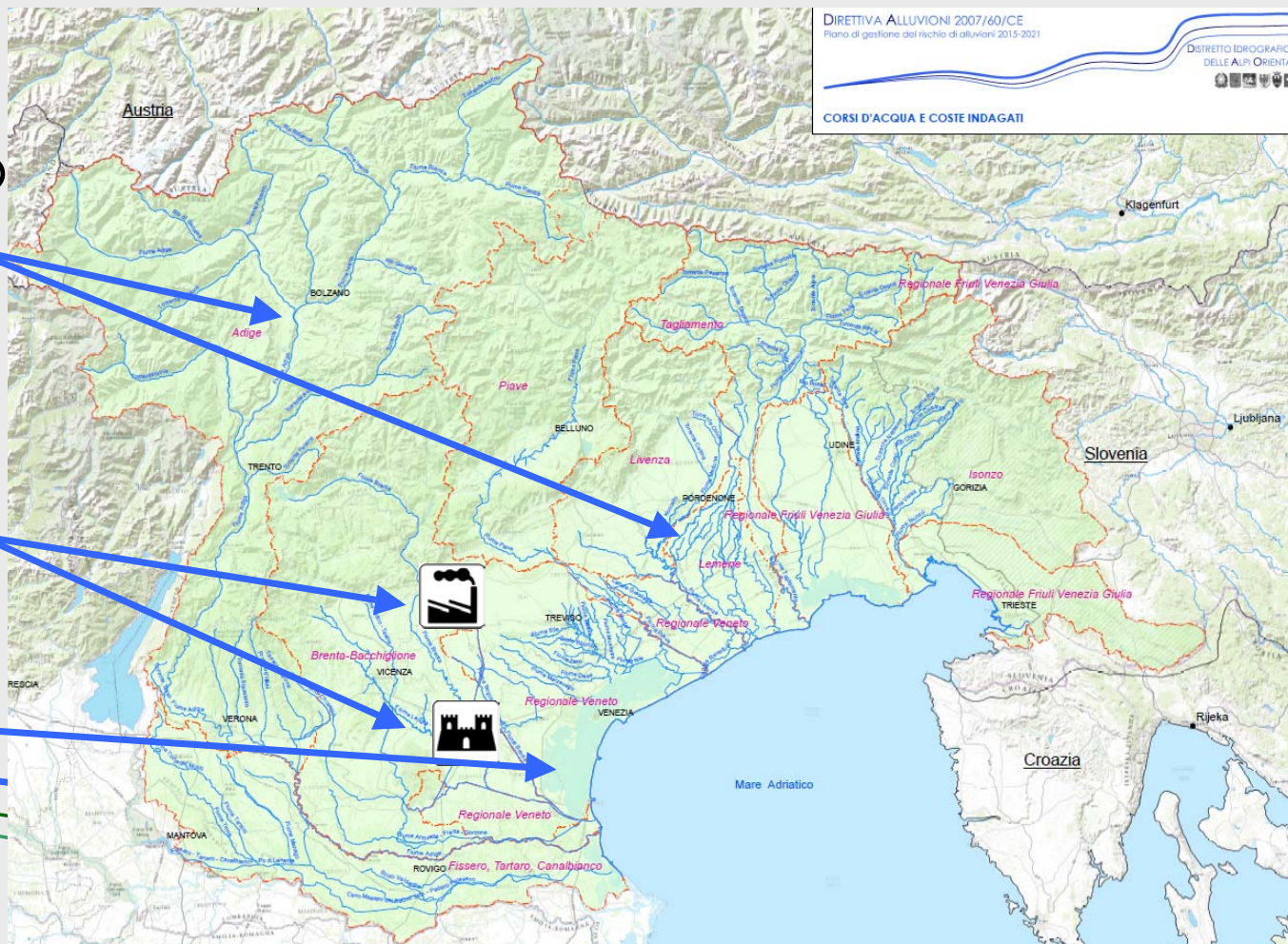


## Nella fase conoscitiva...

Reticolo  
idrografico  
comune

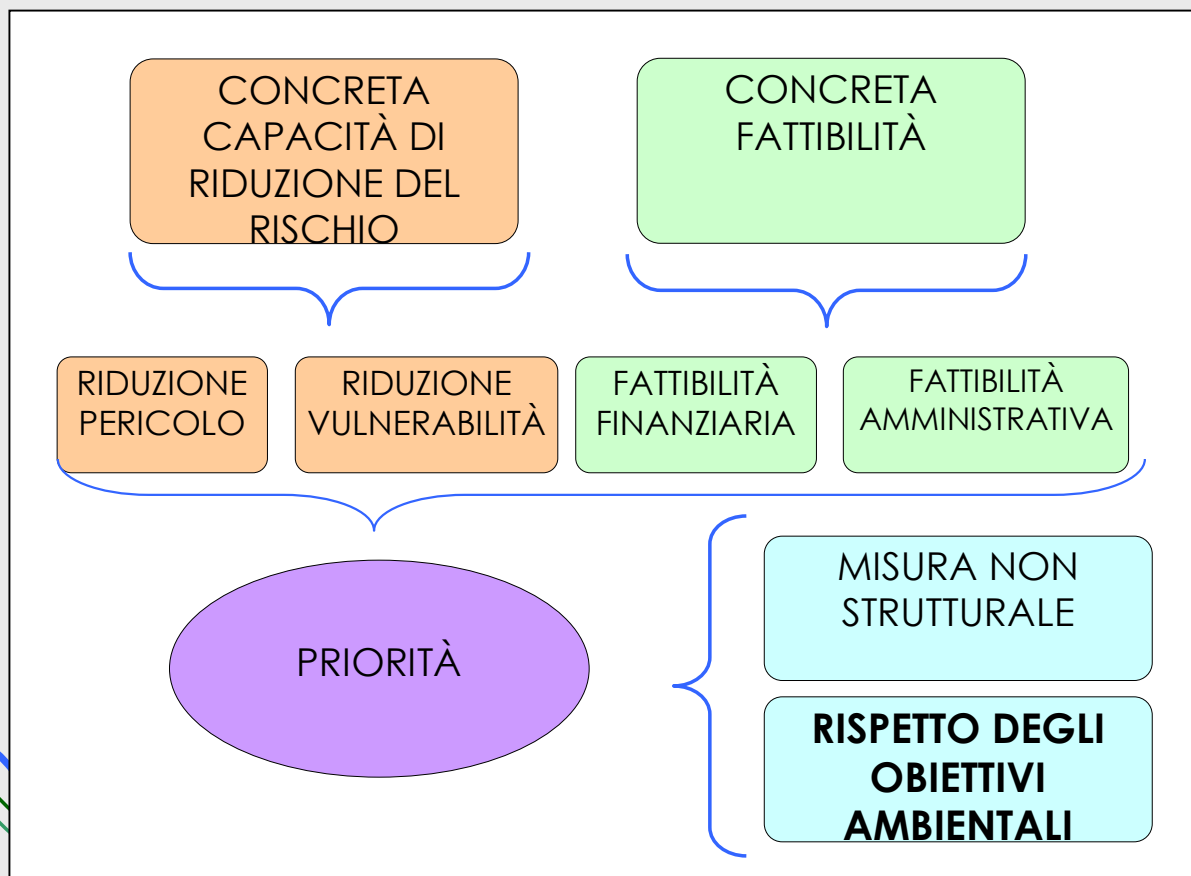
Elementi a  
rischio

Aree  
Protette



## Nella fase propositiva...

Priorità  
delle  
misure a  
scala  
distrettuale



## Nella fase programmatica...

SINERGIE di obiettivi fra le misure delle due direttive:

**2007/60**

Rilocalizzazioni  
(M22)

Ripristino delle  
aree di  
espansione  
naturale (M31)

Rinaturalizzazioni



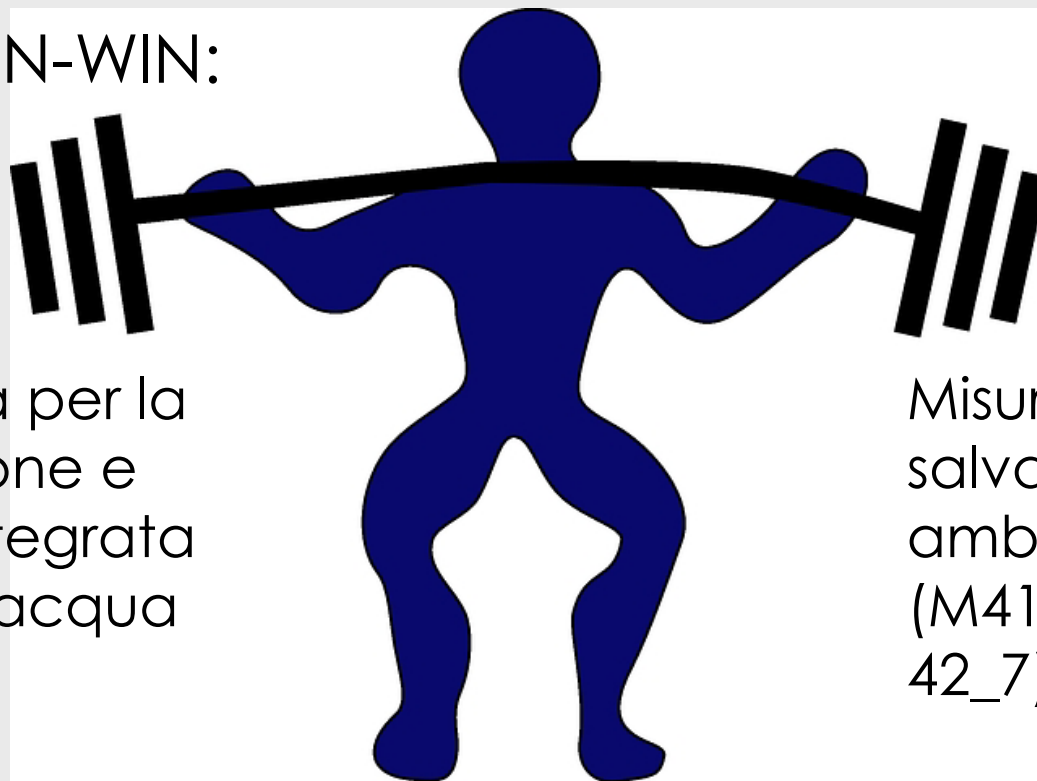
**2000/60**

Interventi di  
gestione delle  
acque meteoriche

Interventi di  
gestione del  
reticolo secondario  
(depurazione/  
corrivazione)

## Nella fase programmatica...

Misure WIN-WIN:



Linee guida per la  
manutenzione e  
gestione integrata  
dei corsi d'acqua  
(M35\_2)

Misure di  
salvaguardia  
ambientale  
(M41\_3, 42\_3,  
42\_7)



Grazie per l'attenzione

