



Piano di Gestione delle Acque

Progetto di aggiornamento



Cartografia

allegato D

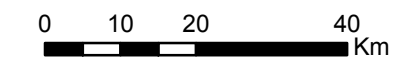


Legenda

Bacini idrografici

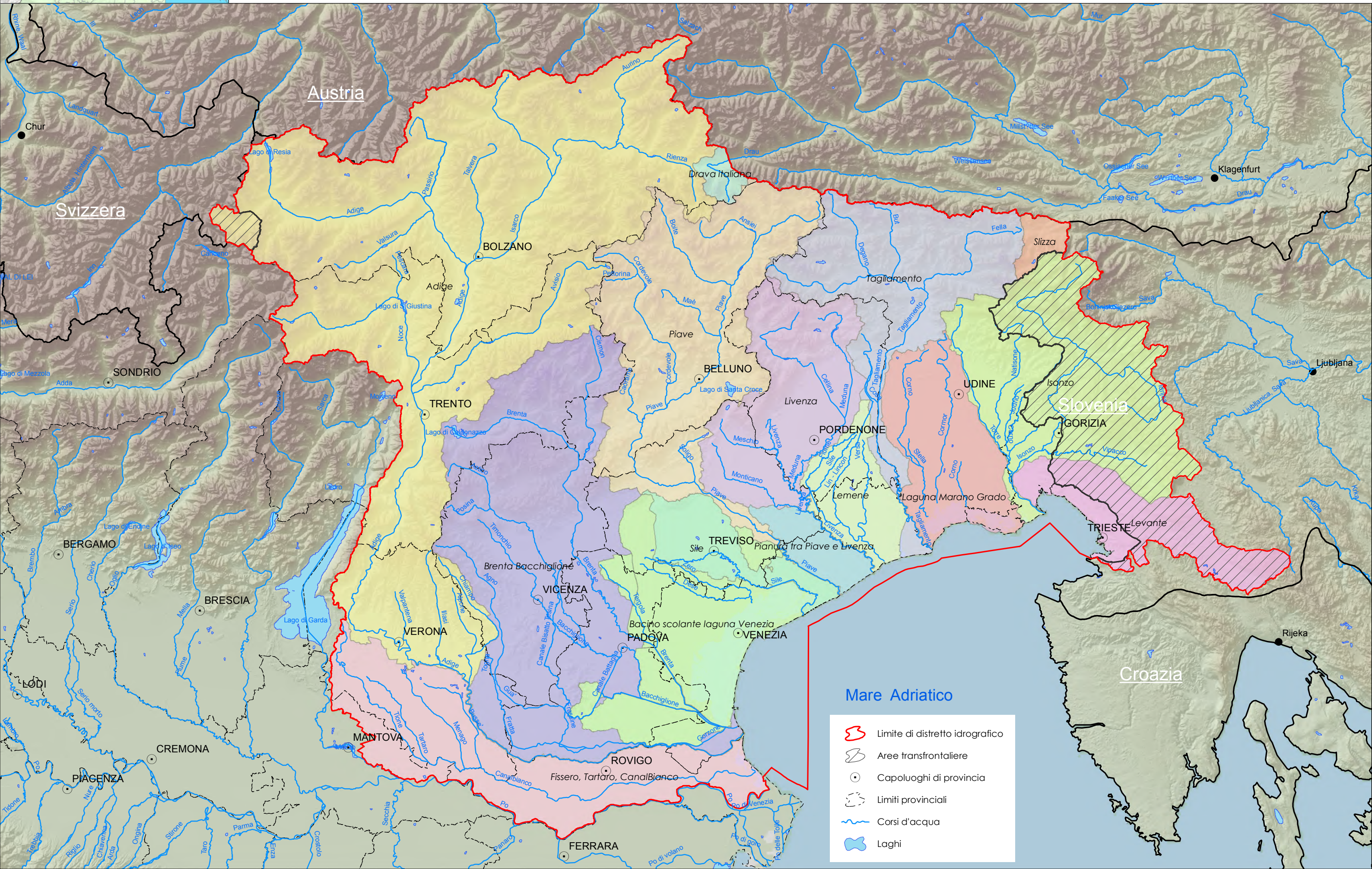
- Adige
- Bacino scolante laguna Venezia
- Brenta Bacchiglione
- Drava italiana
- Fissero, Tartaro, CanalBianco
- Isonzo
- Laguna Marano Grado
- Lemene
- Levante
- Livenza
- Pianura tra Piave e Livenza
- Piave
- Sile
- Slizza
- Tagliamento

Dicembre 2014
Rev. 15/12/2014



Progetto di aggiornamento del Piano di gestione del Distretto idrografico delle Alpi Orientali

TAVOLA 1 - BACINI IDROGRAFICI



- Limite di distretto idrografico
- Aree transfrontaliere
- Capoluoghi di provincia
- Limiti provinciali
- Corsi d'acqua
- Laghi



Legenda

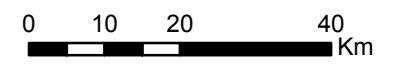
- Limite di distretto idrografico
- Aree transfrontaliere
- Capoluoghi di provincia
- Limiti provinciali

- Corsi d'acqua
- Laghi

- Densità di popolazione per comune**
- < 100
 - 100 - 500

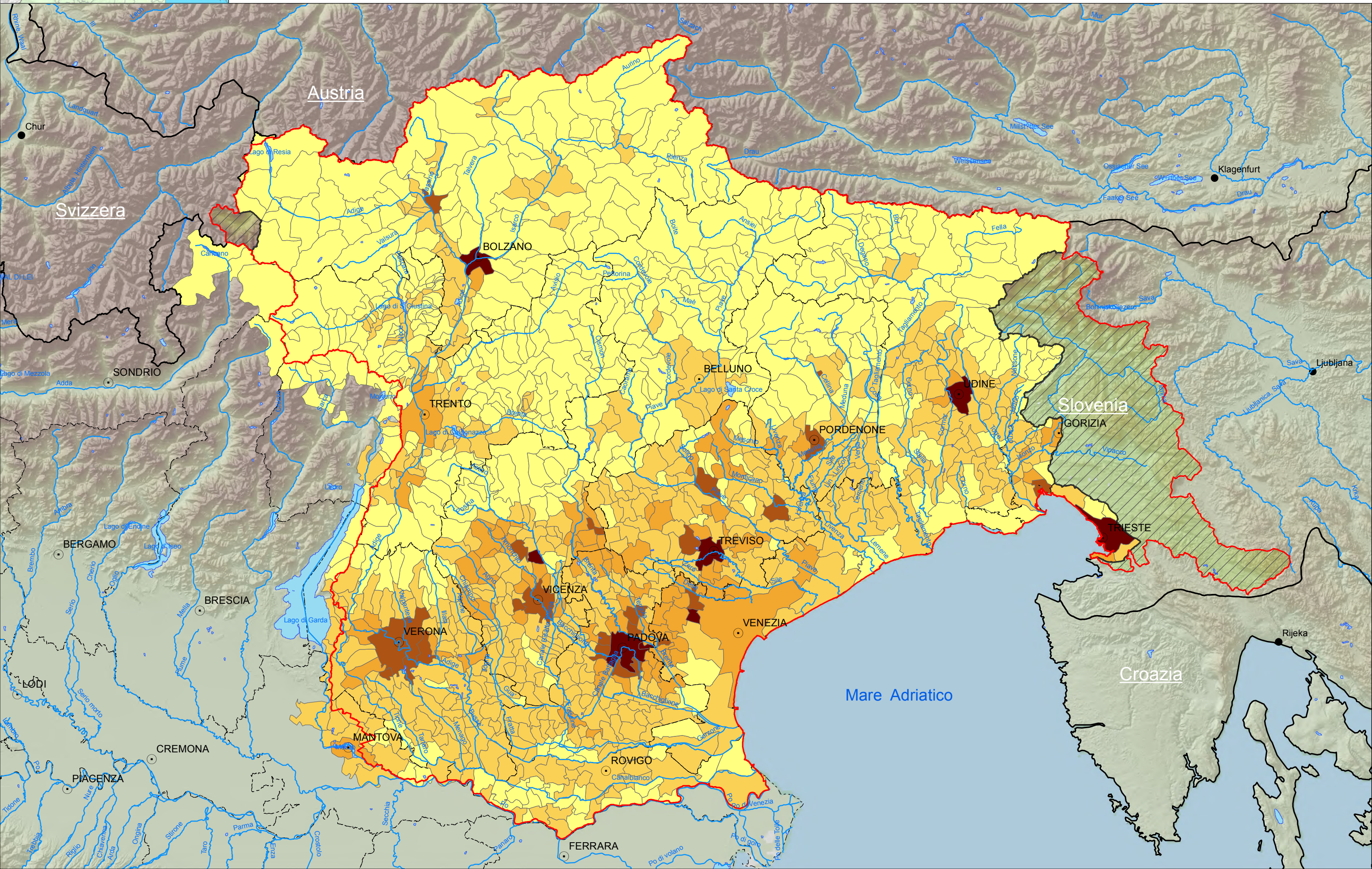
- 500 - 1000
- 1000 - 1500
- > 1500

Dicembre 2014
Rev. 15/12/2014



Progetto di aggiornamento del Piano di gestione del Distretto idrografico delle Alpi Orientali

TAVOLA 3 - DENSITÀ DI POPOLAZIONE





Legenda

- Limite di distretto idrografico
- Aree transfrontaliere
- Capoluoghi di provincia
- Limiti provinciali

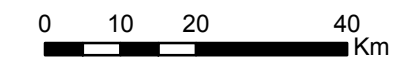
Fiumi

- Artificiale
- Fortemente Modificato
- Naturale
- Tratto Fittizio

Laghi, acque di transizione e marino-costiere

- Artificiale
- Fortemente modificato
- Naturale

Dicembre 2014
Rev. 15/12/2014



Progetto di aggiornamento del Piano di gestione del Distretto idrografico delle Alpi Orientali

TAVOLA 4 - CORPI IDRICI SUPERFICIALI (NATURALI, ARTIFICIALI, FORTEMENTE MODIFICATI)





Legenda

- Limite di distretto idrografico
- Corsi d'acqua
- Corpi idrici sotterranei
- Non significativo
- Aree transfrontaliere
- Laghi
- Fessurato
- vedi schema
- Capoluoghi di provincia
- Poroso
- vedi strati
- Limiti provinciali

Fonte:
 Limite di distretto idrografico: Distretto delle Alpi Orientali, Limiti di bacino idrografico: Distretto delle Alpi Orientali, Limiti comunali: Provincia Autonoma di Bolzano, Provincia Autonoma di Trento, Regione del Veneto, Regione Autonoma Friuli Venezia Giulia, Regione Lombardia, Comuni abitati e capoluoghi di Comune, Soprintendenza Geografica Militare, fiume WFD 2000/60/CE, Distretto delle Alpi Orientali, Elementi esposti e corsi idrografici: Distretto delle Alpi Orientali base raster, base map: Topografica

Dicembre 2014
 Rev. 15/12/2014

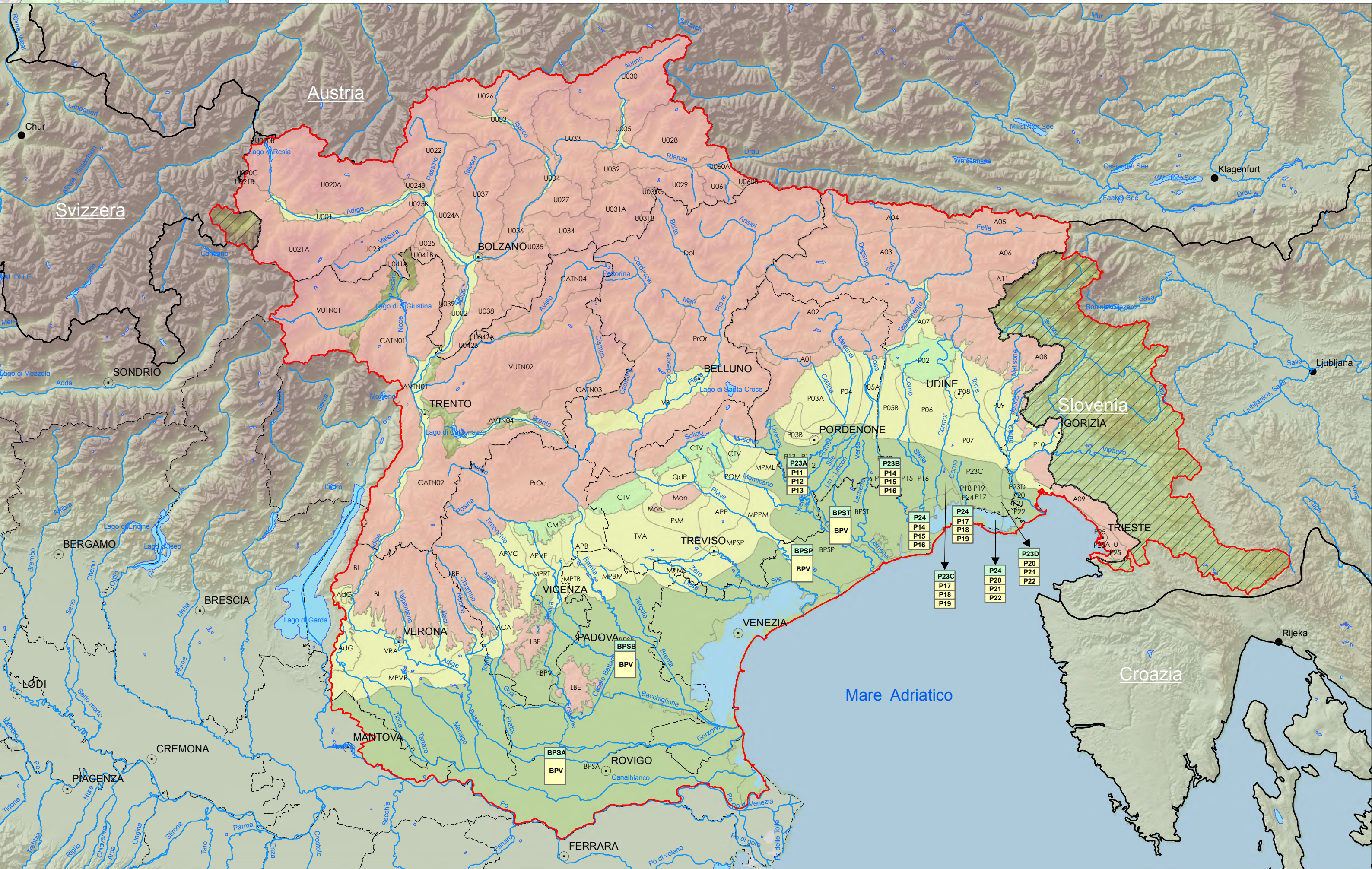
0 10 20 40 Km

PIANO DI GESTIONE 2015-2021
 DIRETTIVA QUADRO ACQUE 2000/60/CE

DETTORNO IDROGRAFICO
 DELLE ALPI ORIENTALI

Progetto di aggiornamento del Piano di gestione
 del Distretto idrografico delle Alpi Orientali

TAVOLA 5 - CORPI IDRICI SOTTERRANEI





- Fiumi**
- Elevato
 - Buono
 - Sufficiente
 - Scarso
 - Sconosciuto
 - Non affetto da pressioni
 - Non classificabile
 - Non identificato nel 2011

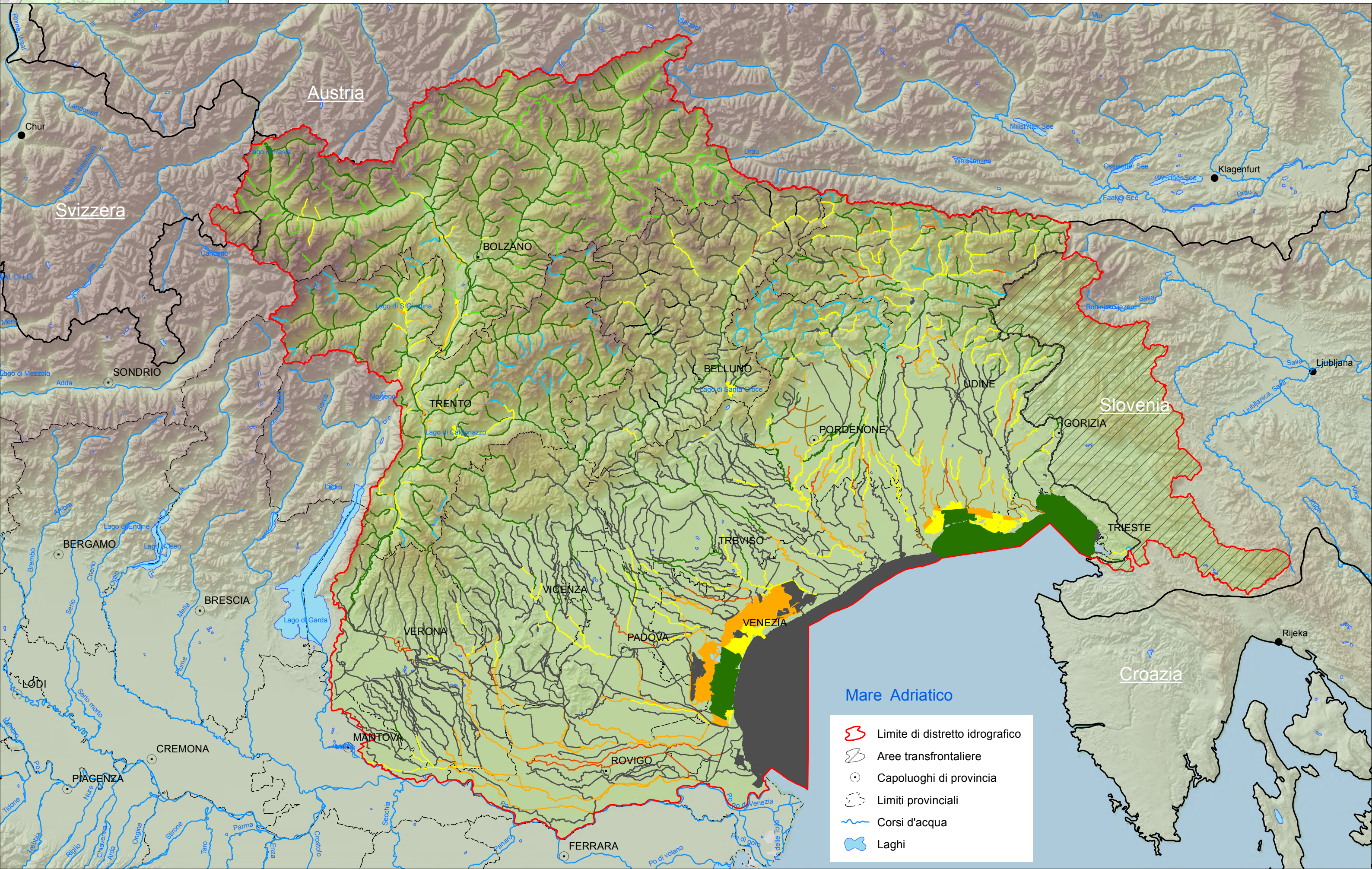
- Laghi, acque di transizione e marino costiere**
- Elevato
 - Buono
 - Sufficiente
 - Scarso
 - Non classificabile
 - Sconosciuto

- Scarso
- Non classificabile
- Sconosciuto

Fonte:
 Limiti di distretto idrografico: Distretto delle Alpi Orientali; Limiti di bacino idrografico: Distretto delle Alpi Orientali; Limiti comunali: Provincia Autonoma di Bolzano, Provincia Autonoma di Trento, Regione del Veneto, Regione Autonoma Friuli Venezia Giulia, Regione Lombardia; Centri abitati e capoluoghi di Comune: Soprintendenza Geografica Militare; Fiumi: WFD 2000/60/CE; Distretto delle Alpi Orientali; Elementi esposti e classificazione: Distretto delle Alpi Orientali; Base dati: base dati; base dati: Topografici.

Dicembre 2014
 Rev. 15/12/2014

0 10 20 40 Km



- Limite di distretto idrografico
- Aree transfrontaliere
- Capoluoghi di provincia
- Limiti provinciali
- Corsi d'acqua
- Laghi



Fiumi

- Buono
- Non Buono

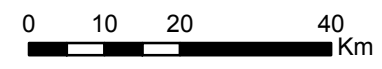
Laghi, acque di transizione e marino costiere

- Sconosciuto
- Non affetto da pressioni significative
- Non identificato nel 2011

Laghi, acque di transizione e marino costiere

- Buono
- Non buono
- Sconosciuto
- Non affetti da pressioni

Dicembre 2014
Rev. 15/12/2014

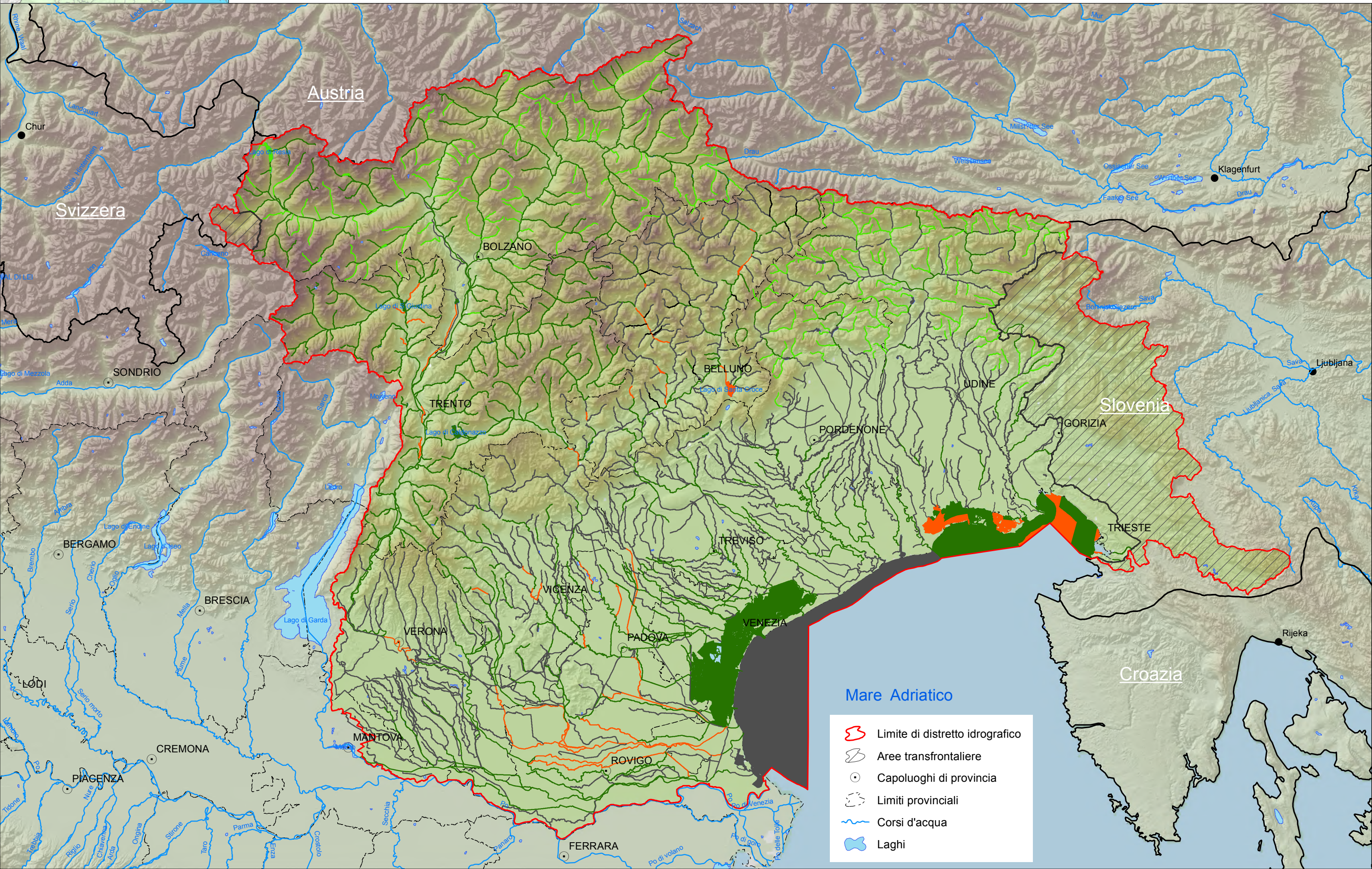


PIANO DI GESTIONE 2015-2021
DIRETTIVA QUADRO ACQUE 2000/60/CE

Distretto Idrografico delle Alpi Orientali

Progetto di aggiornamento del Piano di gestione del Distretto idrografico delle Alpi Orientali

TAVOLA 7 - STATO CHIMICO DEI CORPI IDRICI SUPERFICIALI



Mare Adriatico

- Limite di distretto idrografico
- Aree transfrontaliere
- Capoluoghi di provincia
- Limiti provinciali
- Corsi d'acqua
- Laghi



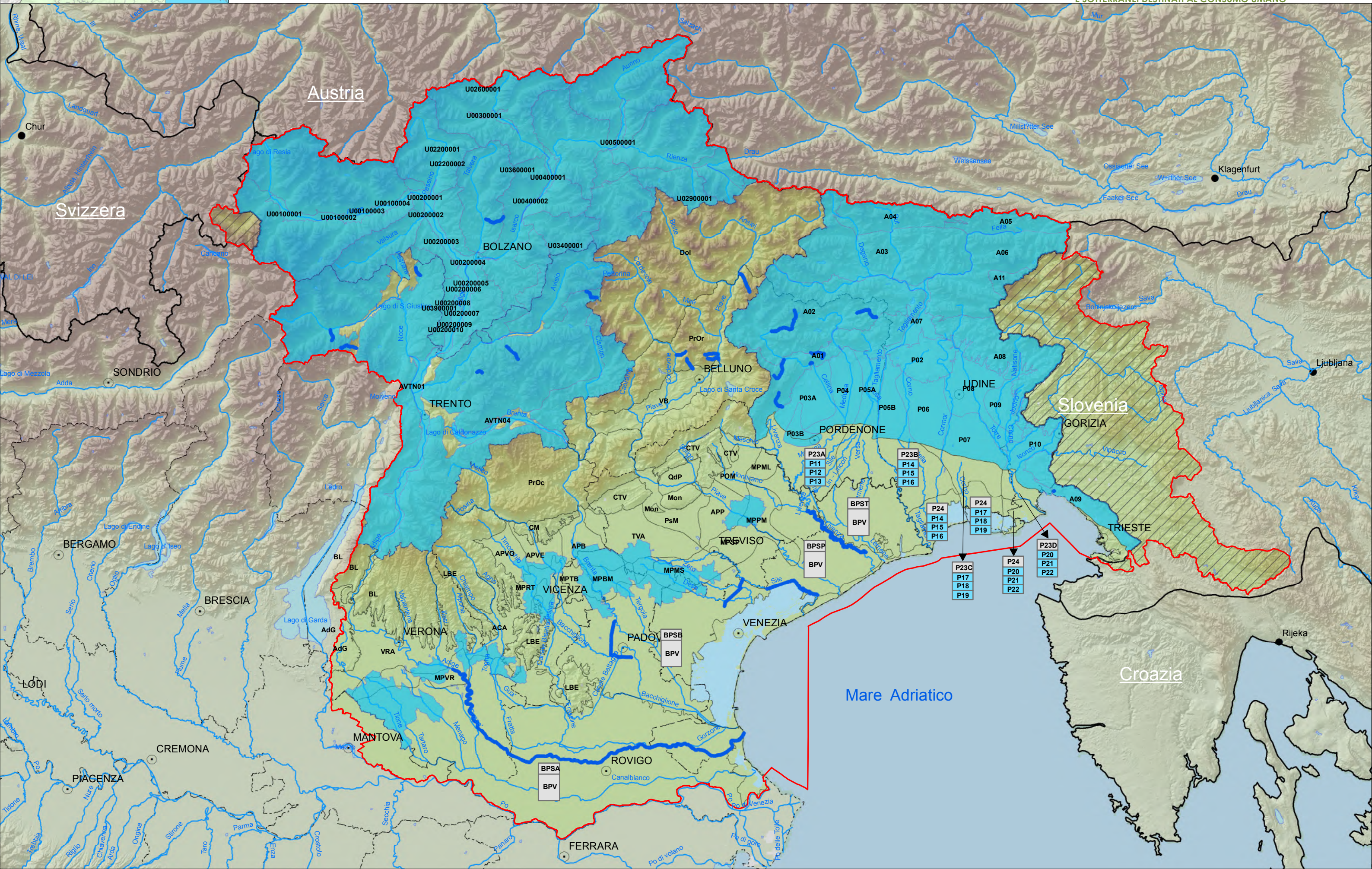
Legenda

- Limite di distretto idrografico
- Aree transfrontaliere
- Capoluoghi di provincia
- Limiti provinciali
- Corsi d'acqua
- Laghi
- Corpi idrici superficiali designati al consumo umano
- Corpi idrici sotterranei designati al consumo umano

Fonte:
 Limite di distretto idrografico: Distretto delle Alpi Orientali, Limiti di bacino idrografico: Distretto delle Alpi Orientali, Limiti comunali: Provincia Autonoma di Bolzano, Provincia Autonoma di Trento, Regione del Veneto, Regione Autonoma Friuli Venezia Giulia, Regione Lombardia, Comuni abitati e capoluoghi di Comune, Soprintendenza Geografica Militare, Riferimento WGS 2006/CE, Distretto delle Alpi Orientali, Elementi esposti e corsi idrici: Distretto delle Alpi Orientali Base raster, base map: Topografica









Dicembre 2014
 Rev. 15/12/2014

0 10 20 40 Km





Legenda

-  Limite di distretto idrografico
-  Aree transfrontaliere
-  Capoluoghi di provincia
-  Limiti provinciali
-  Corsi d'acqua
-  Laghi
-  Aree di salvaguardia (comprendenti zona di tutela assoluta e zona di rispetto)
-  Aree di salvaguardia provvisorie con estensione di 200 m. di raggio rispetto al punto di captazione o di derivazione

Fonte: Limiti di distretto idrografico: Distretto delle Alpi Orientali; Limiti di bacino idrografico: Distretto delle Alpi Orientali; Limiti comunali: Provincia Autonoma di Bolzano; Provincia Autonoma di Trento; Regione del Veneto; Regione Autonoma Friuli Venezia Giulia; Regione Lombardia; Centri abitati e capoluoghi di Comune: Soprintendenza Geografica Militare; Riferimento WGS 2011/633/CE; Distretto delle Alpi Orientali; Elementi esposti e corsi idrografici: Distretto delle Alpi Orientali; Base raster: basemap; Topografico.

PIANO DI GESTIONE 2015-2021
DIRETTIVA QUADRO ACQUE 2000/60/CE

Distretto Idrografico delle Alpi Orientali

Progetto di aggiornamento del Piano di gestione del Distretto idrografico delle Alpi Orientali

TAVOLA 9 - AREE DESIGNATE PER L'ESTRAZIONE DI ACQUE DESTINATE AL CONSUMO UMANO - AREE DI SALVAGUARDIA








Dicembre 2014
Rev. 15/12/2014

0 10 20 40 Km






Legenda

-  Limite di distretto idrografico
-  Aree transfrontaliere
-  Capoluoghi di provincia
-  Limiti provinciali
-  Corsi d'acqua
-  Laghi
-  Corpi idrici a scopo ricreativo, comprese le acque

Fonte:
 Limite di distretto idrografico: Distretto delle Alpi Orientali; Limiti di bacino idrografico: Distretto delle Alpi Orientali; Limiti comunali: Provincia Autonoma di Bolzano; Provincia Autonoma di Trento; Regione del Veneto; Regione Autonoma Friuli Venezia Giulia; Regione Lombardia; Centri abitati e capoluoghi di Comune: Soprintendenza Geografica Militare; Fiumi WGS 2008/ICE; Distretto delle Alpi Orientali; Elementi espositi e classidistrici: Distretto delle Alpi Orientali base raster; basemap: Topographic

Dicembre 2014
 Rev. 15/12/2014

0 10 20 40 Km





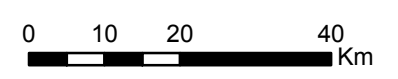
Legenda

-  Limite di distretto idrografico
-  Corsi d'acqua
-  Aree designate come aree sensibili ai sensi Direttiva 91/271/CE
-  Aree transfrontaliere
-  Laghi
-  Bacini scolanti in aree sensibili
-  Capoluoghi di provincia
-  Limiti provinciali
-  Corsi d'acqua designati come sensibili ai sensi della Direttiva 91/271/CE

Fonte:

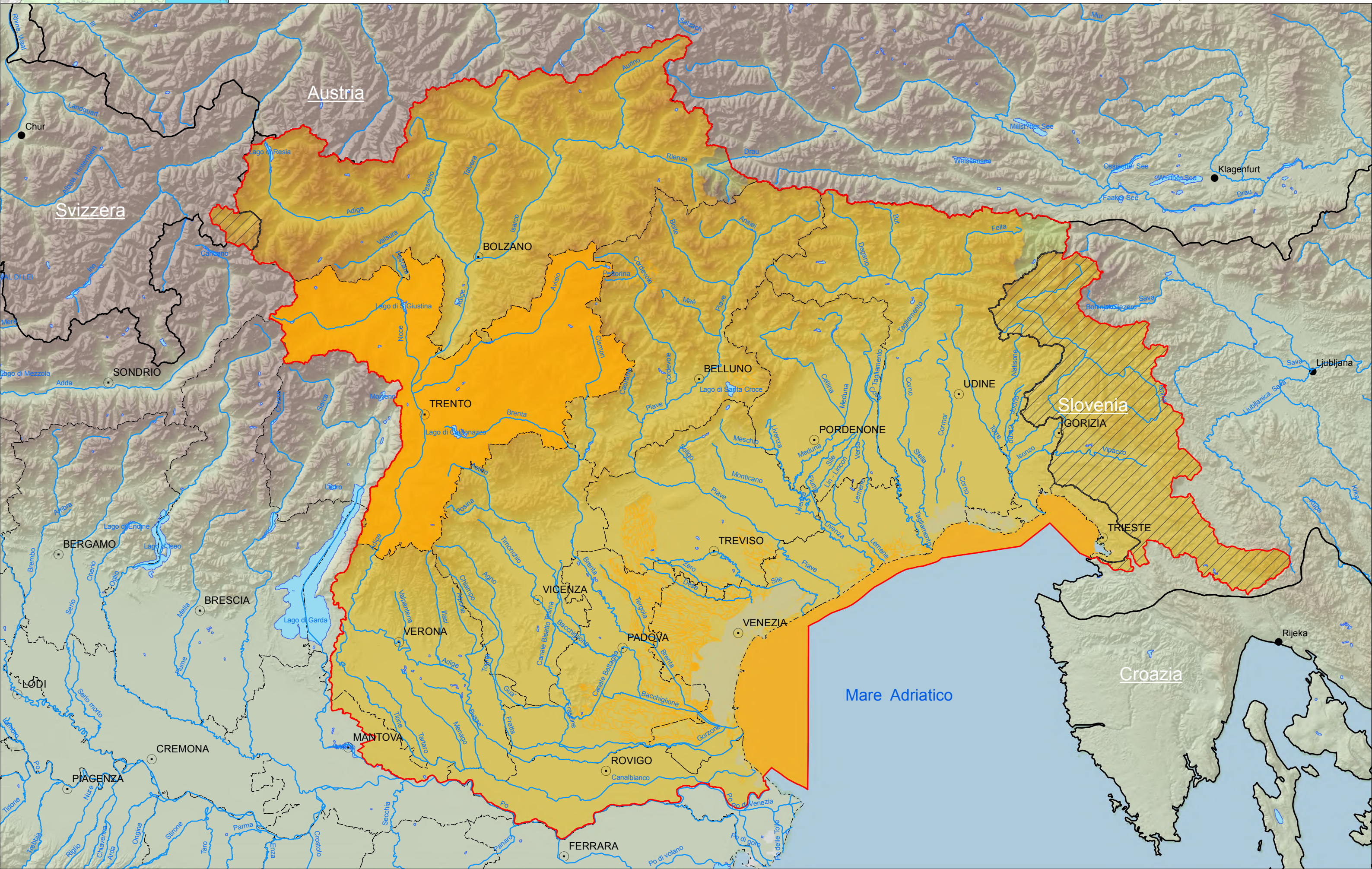
Limite di distretto idrografico: Distretto delle Alpi Orientali; Limiti di bacino idrografico: Distretto delle Alpi Orientali; Limiti comunali: Provincia Autonoma di Bolzano; Provincia Autonoma di Trento; Regione del Veneto; Regione Autonoma Friuli Venezia Giulia; Regione Lombardia; Centri abitati e capoluoghi di Comune: Istituto Geografico Militare; Fiumi: WKO 2006/CE; Distretto delle Alpi Orientali; Elementi esposti e corsi d'acqua: Distretto delle Alpi Orientali base raster; base map: Topographic

Dicembre 2014
Rev. 15/12/2014











Progetto di aggiornamento del Piano di gestione del Distretto idrografico delle Alpi Orientali

TAVOLA 12 - ZONE DESIGNATE COME AREE SENSIBILI AI SENSI DELLA DIRETTIVA 91/271/CE





Legenda

-  Limite di distretto idrografico
-  Aree transfrontaliere
-  Capoluoghi di provincia
-  Limiti provinciali
-  Corsi d'acqua
-  Laghi
-  Zone vulnerabili da nitrati
-  Corpi idrici vulnerabili (Regione Lombardia)

Fonte:
 Limite di distretto idrografico: Distretto delle Alpi Orientali, Distretto delle Alpi Occidentali, Limiti comunali, Provincia Autonoma di Bolzano, Provincia Autonoma di Trento, Regione del Veneto, Regione Autonoma Friuli Venezia Giulia, Regione Lombardia, Centri abitati e capoluoghi di Comune, Soprintendenza Geografica Militare, Riferimento WGS 2000/676/CE, Distretto delle Alpi Orientali, Elementi espositi e class. idrografico, Distretto delle Alpi Orientali Base raster, basemap, Topografico

Dicembre 2014
 Rev. 15/12/2014

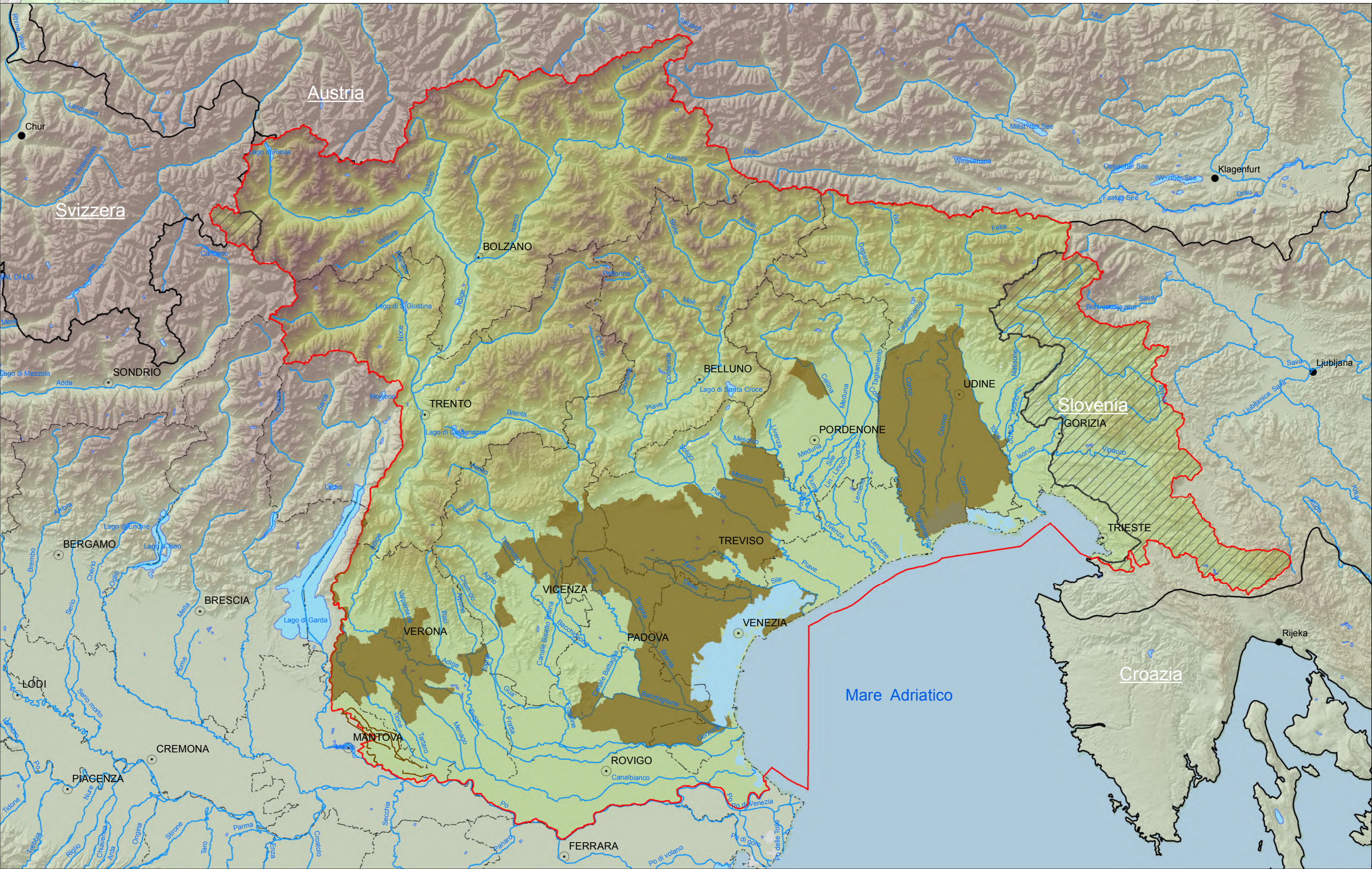
0 10 20 40 Km

PIANO DI GESTIONE 2015-2021
 DIRETTIVA QUADRO ACQUE 2000/60/CE

DISTRETTO IDROGRAFICO
 DELLE ALPI ORIENTALI

Progetto di aggiornamento del Piano di gestione
 del Distretto idrografico delle Alpi Orientali

**TAVOLA 13 - ZONE VULNERABILI DA NITRATI DI ORIGINE AGRICOLA
 AI SENSI DELLA DIRETTIVA 91/676/CE**





Legenda

- Limite di distretto idrografico
- Aree transfrontaliere
- Capoluoghi di provincia
- Limiti provinciali
- Corsi d'acqua
- Laghi
- Rete Natura 2000

Fonte:
 Limite di distretto idrografico: Distretto delle Alpi Orientali, Limiti di bacino idrografico: Distretto delle Alpi Orientali, Limiti comunali: Provincia Autonoma di Bolzano, Provincia Autonoma di Trento, Regione del Veneto, Regione Autonoma Friuli Venezia Giulia, Regione Lombardia, Comuni abitati e capoluoghi di Comune, Soprintendenza Geografica Militare, fiumi WFD 2000/60/CE, Distretto delle Alpi Orientali, Elementi esposti e corsi d'acqua: Distretto delle Alpi Orientali base raster, basemap: Topographic

Dicembre 2014
 Rev. 15/12/2014

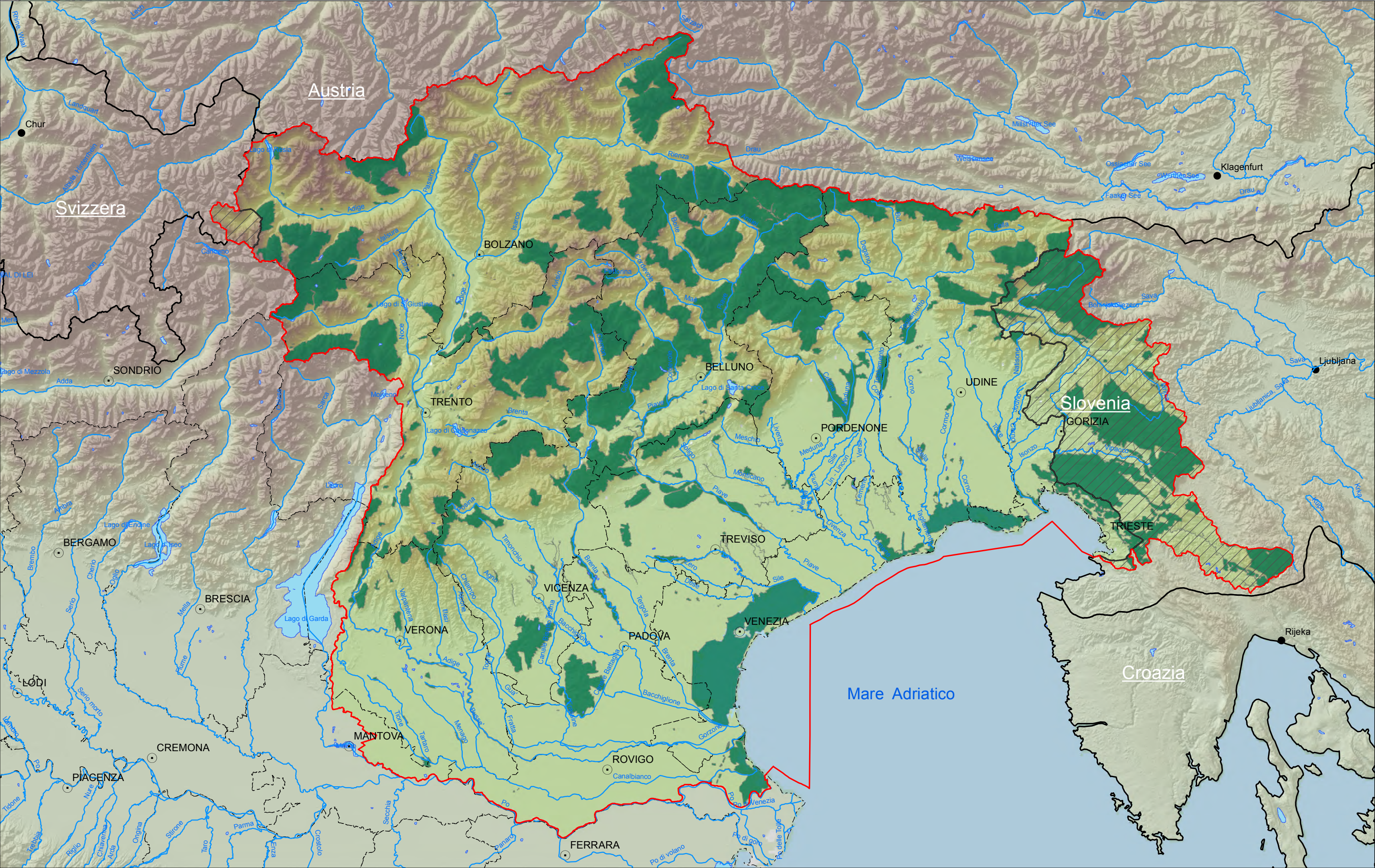
0 10 20 40 Km

PIANO DI GESTIONE 2015-2021
 DIRETTIVA QUADRO ACQUE 2000/60/CE

Distretto Idrografico
 DELLE ALPI ORIENTALI

Progetto di aggiornamento del Piano di gestione
 del Distretto idrografico delle Alpi Orientali

**TAVOLA 14 - AREE DESIGNATE PER LA PROTEZIONE
 DEGLI HABITAT E DELLE SPECIE**





Legenda

- Limite di distretto idrografico
- Aree transfrontaliere
- Capoluoghi di provincia
- Limiti provinciali

- Fiumi
- Laghi

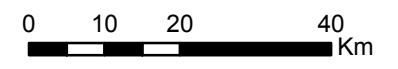
Corpi idrici con pressioni puntuali significative (depuratori)

- Fiumi
- Laghi
- Acque di transizione

Impianti di depurazione

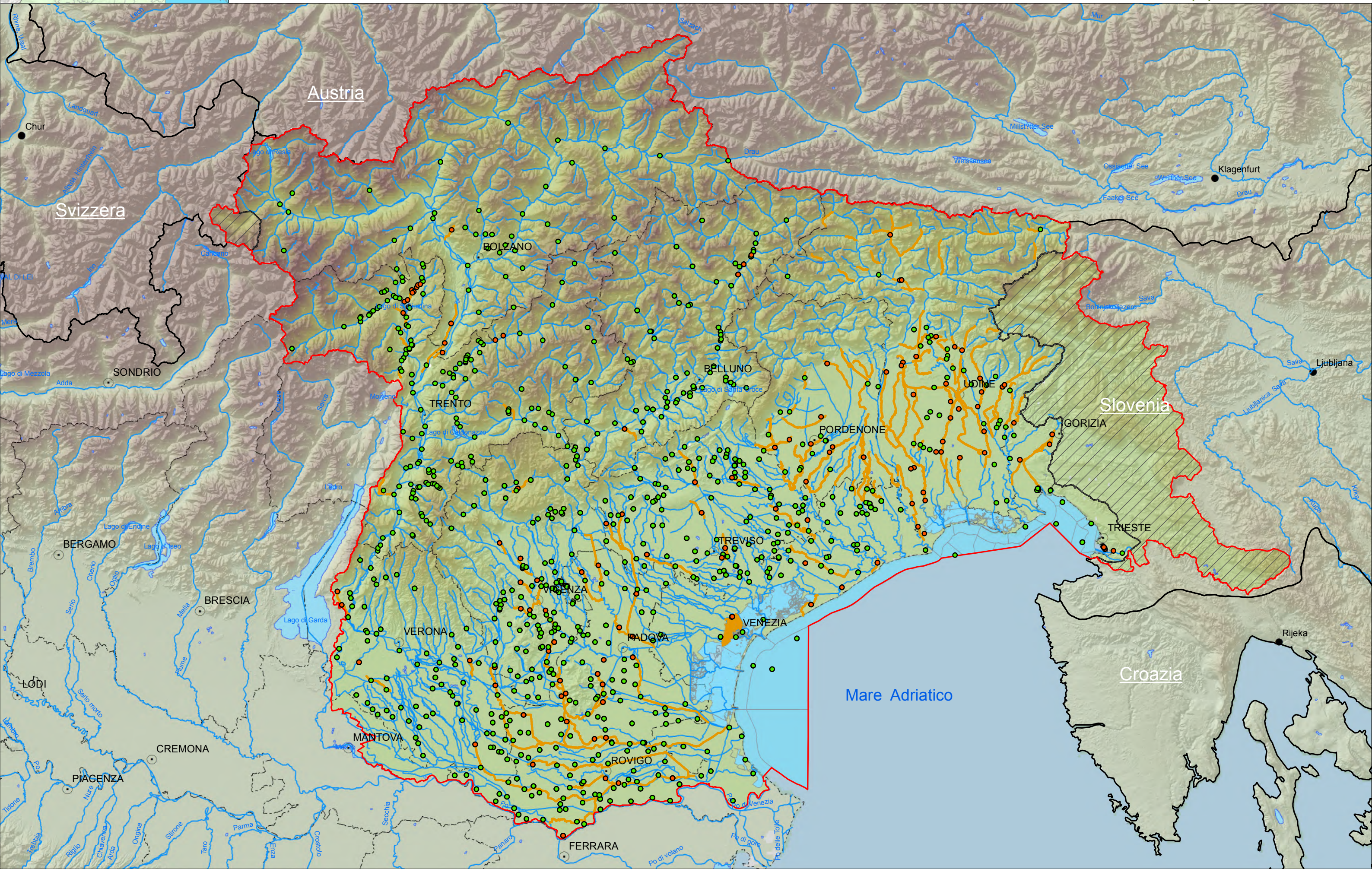
- Significativi
- Non significativi

Dicembre 2014
Rev. 15/12/2014



Progetto di aggiornamento del Piano di gestione del Distretto idrografico delle Alpi Orientali

TAVOLA 15 - PRESSIONI PUNTUALI SU ACQUE SUPERFICIALI: IMPIANTI DI DEPURAZIONE (1.1)





Legenda

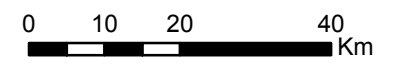
- Limite di distretto idrografico
- Aree transfrontaliere
- Capoluoghi di provincia
- Limiti provinciali

- Fiumi
- Laghi

- Corpi idrici con pressioni puntuali significative (impianti IED)**
- Fiumi
 - Acque di transizione
 - Acque marino-costiere

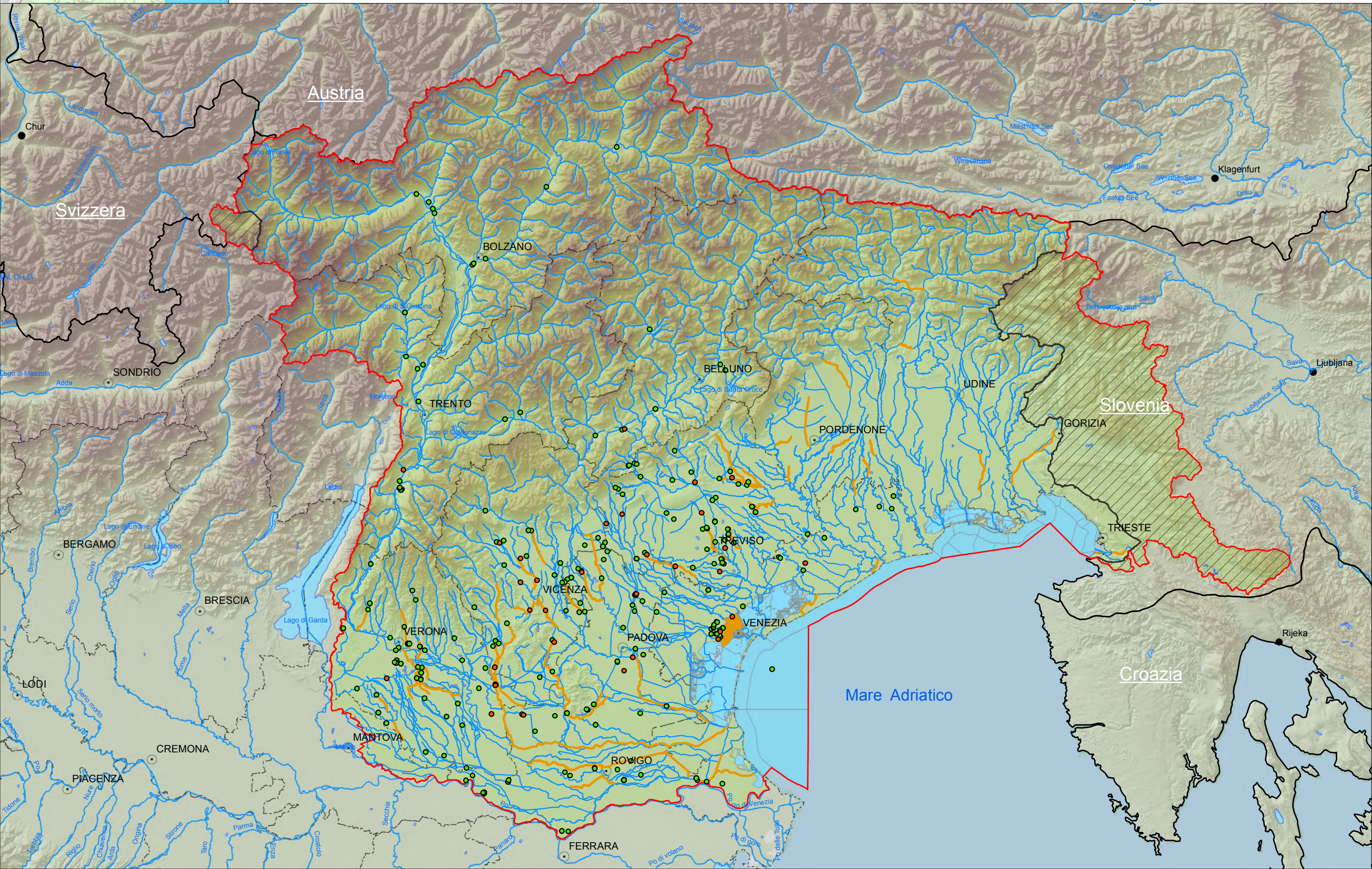
- IED**
- Significativi
 - Non significativi

Dicembre 2014
Rev. 15/12/2014



Progetto di aggiornamento del Piano di gestione del Distretto idrografico delle Alpi Orientali

TAVOLA 17 - PRESSIONI PUNTUALI SU ACQUE SUPERFICIALI: IMPIANTI IED (1.3)





Legenda

- Limite di distretto idrografico
- Aree transfrontaliere
- Capoluoghi di provincia
- Limiti provinciali

- Fiumi
- Laghi

- #### Corpi idrici con pressioni puntuali significative (impianti non IED)
- Fiumi
 - Acque di transizione
 - Acque marino-costiere

- #### Impianti non IED
- Significativi
 - Non significativi

Fonte:
 Limite di distretto idrografico: Distretto delle Alpi Orientali; Limiti di bacino idrografico: Distretto delle Alpi Orientali; Limiti comunali: Provincia Autonoma di Bolzano; Provincia Autonoma di Trento; Regione del Veneto; Regione Autonoma Friuli Venezia Giulia; Regione Lombardia; Centri abitati e capoluoghi di Comune: Soprintendenza Geografica Militare; Fiumi: WFD 2000/60/CE; Distretto delle Alpi Orientali; Elementi esposti e classidriche: Distretto delle Alpi Orientali base raster; base map: Topographic

Dicembre 2014
 Rev. 15/12/2014

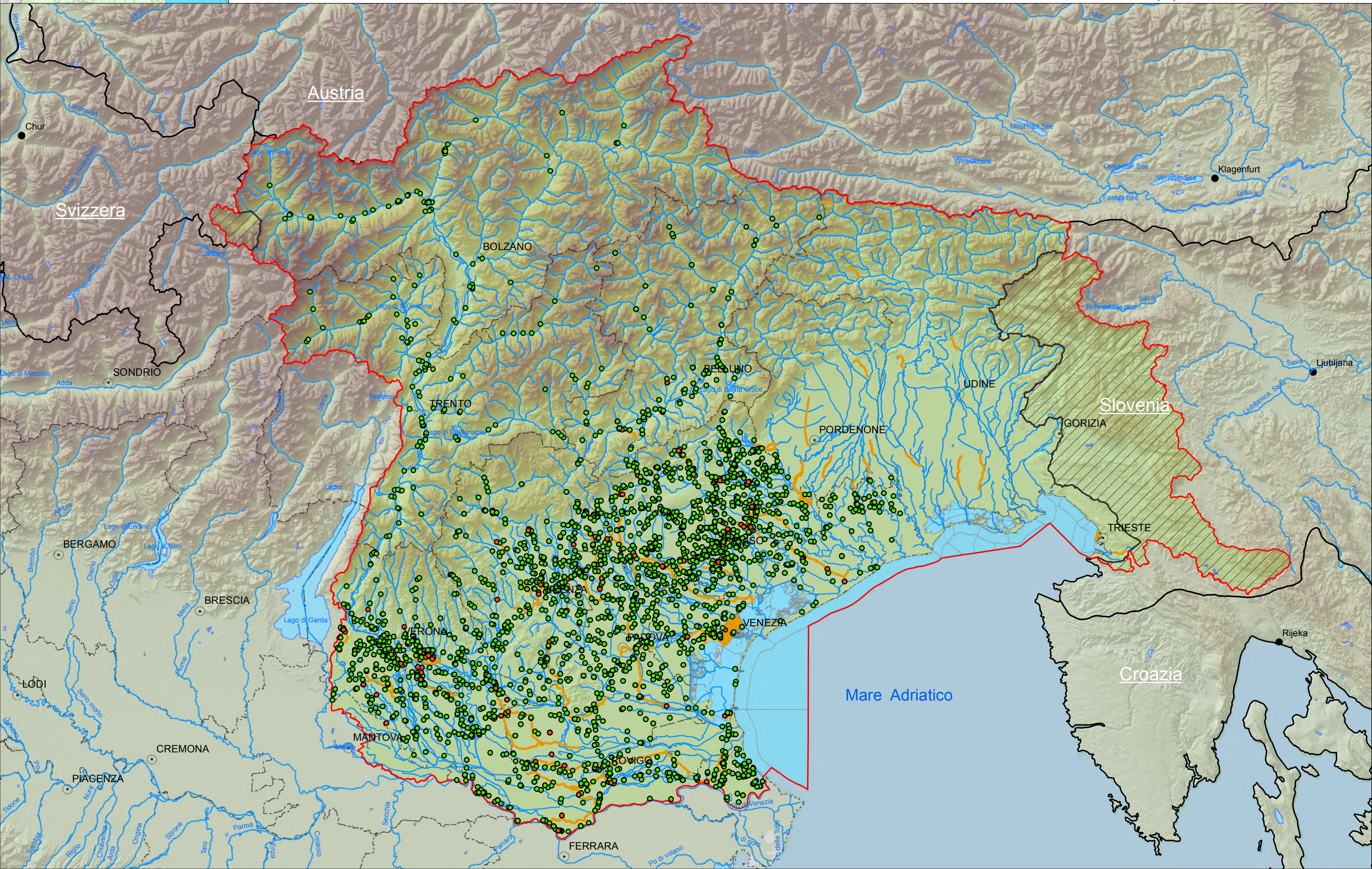
0 10 20 40 Km

PIANO DI GESTIONE 2015-2021
 DIRETTIVA QUADRO ACQUE 2000/60/CE

DISTRETTO IDROGRAFICO DELLE ALPI ORIENTALI

Progetto di aggiornamento del Piano di gestione del Distretto idrografico delle Alpi Orientali

TAVOLA 18 - PRESSIONI PUNTUALI SU ACQUE SUPERFICIALI: IMPIANTI NON IED (1.4)





Legenda

- Limite di distretto idrografico
- Aree transfrontaliere
- Capoluoghi di provincia
- Limiti provinciali

- Fiumi
- Laghi

- Corpi idrici con altre pressioni puntuali significative**
- Acque di transizione
 - Acque marino-costiere

- Porti significativi
- Idrovore significative
- Foci fluviali significative
- Darsene significative
- Pressioni non significative

Fonte:
 Limite di distretto idrografico: Distretto delle Alpi Orientali; Limiti di bacino idrografico: Distretto delle Alpi Orientali; Limiti comunali: Provincia Autonoma di Bolzano; Provincia Autonoma di Trento; Regione del Veneto; Regione Autonoma Friuli Venezia Giulia; Regione Lombardia; Comuni abitati e capoluoghi di Comune; Superficie idrografica: fiume; WPA 2000/60/CE; Distretto delle Alpi Orientali; Elementi esposti e classidistretto: Distretto delle Alpi Orientali base raster; basemap: Topographic

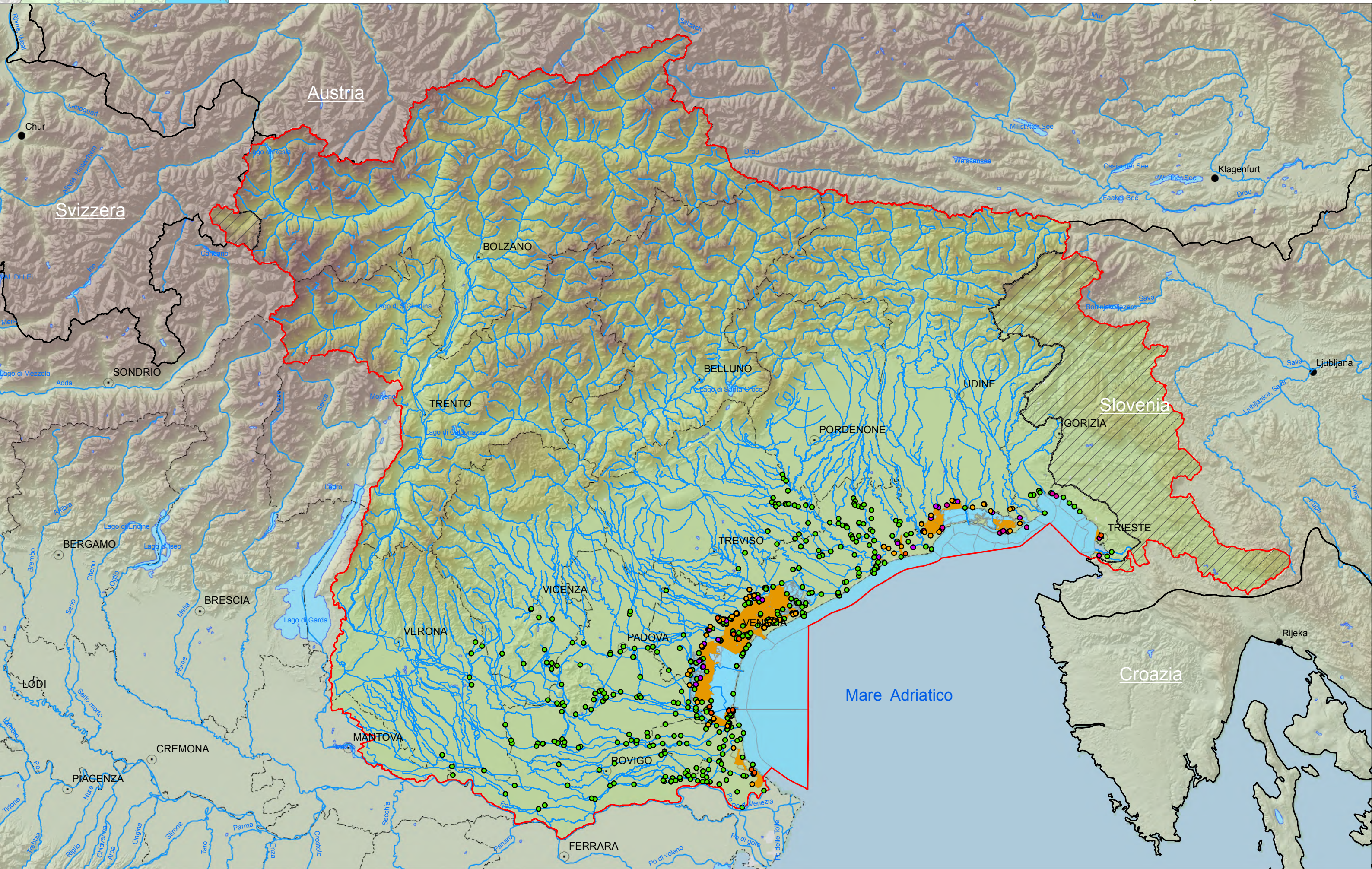
Dicembre 2014
 Rev. 15/12/2014

0 10 20 40 Km



Progetto di aggiornamento del Piano di gestione del Distretto idrografico delle Alpi Orientali

**TAVOLA 19 - PRESSIONI PUNTUALI SU ACQUE SUPERFICIALI:
ALTRE PRESSIONI PUNTUALI (1.9)**





Legenda

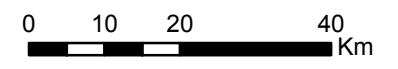
- Limite di distretto idrografico
- Aree transfrontaliere
- Capoluoghi di provincia
- Limiti provinciali

- Fiumi
- Laghi

- Corpi idrici con pressioni diffuse significative (dilavamento urbano)**
- Fiumi

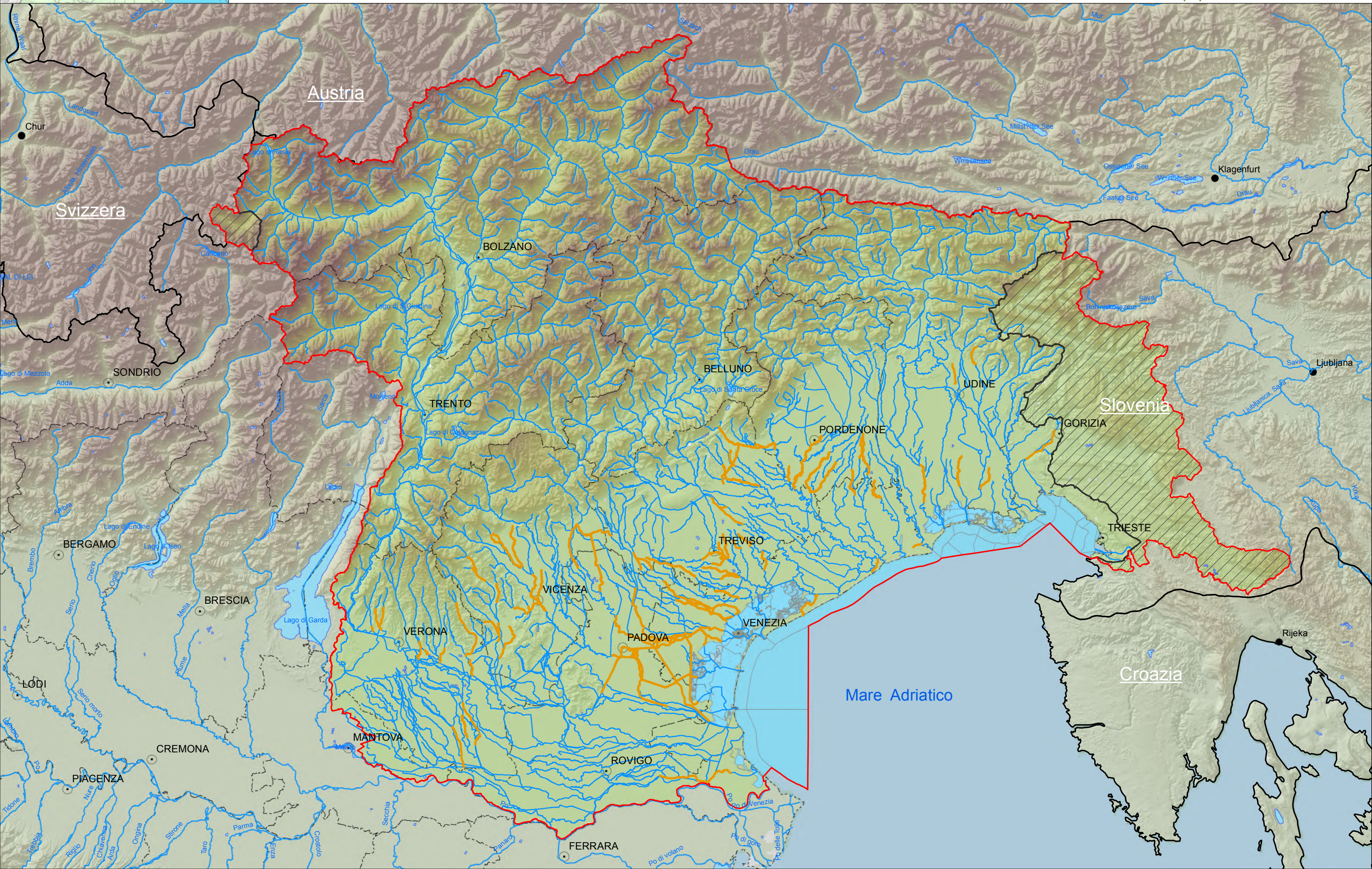
Fonte:
 Limite di distretto idrografico: Distretto delle Alpi Orientali; Limiti di bacino idrografico: Distretto delle Alpi Orientali; Limiti comunali: Provincia Autonoma di Bolzano; Provincia Autonoma di Trento; Regione del Veneto; Regione Autonoma Friuli Venezia Giulia; Regione Lombardia; Centri abitati e capoluoghi di Comune: Spigolon (Istituto Geografico Militare - fiume WPA 2009/06/06); Distretto delle Alpi Orientali; Elementi esposti e corsi idrici: Distretto delle Alpi Orientali base raster; base map: Topographic

Dicembre 2014
 Rev. 15/12/2014



Progetto di aggiornamento del Piano di gestione del Distretto idrografico delle Alpi Orientali

TAVOLA 20 - PRESSIONI DIFFUSE SU ACQUE SUPERFICIALI: DILAVAMENTO URBANO (2.1)





Legenda

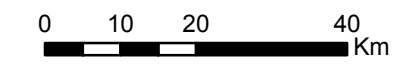
- Limite di distretto idrografico
- Aree transfrontaliere
- Capoluoghi di provincia
- Limiti provinciali

- Fiumi
- Laghi

Corpi idrici con pressioni diffuse significative (agricoltura)

- Fiumi
- Laghi
- Acque di transizione

Dicembre 2014
Rev. 15/12/2014



Progetto di aggiornamento del Piano di gestione del Distretto idrografico delle Alpi Orientali

TAVOLA 21 - PRESSIONI DIFFUSE SU ACQUE SUPERFICIALI: AGRICOLTURA (2.2)





Legenda

- Limite di distretto idrografico
- Aree transfrontaliere
- Capoluoghi di provincia
- Limiti provinciali

- Fiumi
- Laghi

Corpi idrici con pressioni diffuse significative (siti contaminati/siti ind. abbandonati)

- Fiumi
- Acque di transizione
- Acque marino-costiere

Fonte:
 Limite di distretto idrografico: Distretto delle Alpi Orientali; Limiti di bacino idrografico: Distretto delle Alpi Orientali; Limiti comunali: Provincia Autonoma di Bolzano; Provincia Autonoma di Trento; Regione del Veneto; Regione Autonoma Friuli Venezia Giulia; Regione Lombardia; Comuni abitati e capoluoghi di Comune; Spaziatura Istituzionale; Fiumi: WFD 2000/60/CE; Distretto delle Alpi Orientali; Elementi esposti e class. idrografico: Distretto delle Alpi Orientali base raster; base map: Topographic

Dicembre 2014
 Rev. 15/12/2014





Legenda

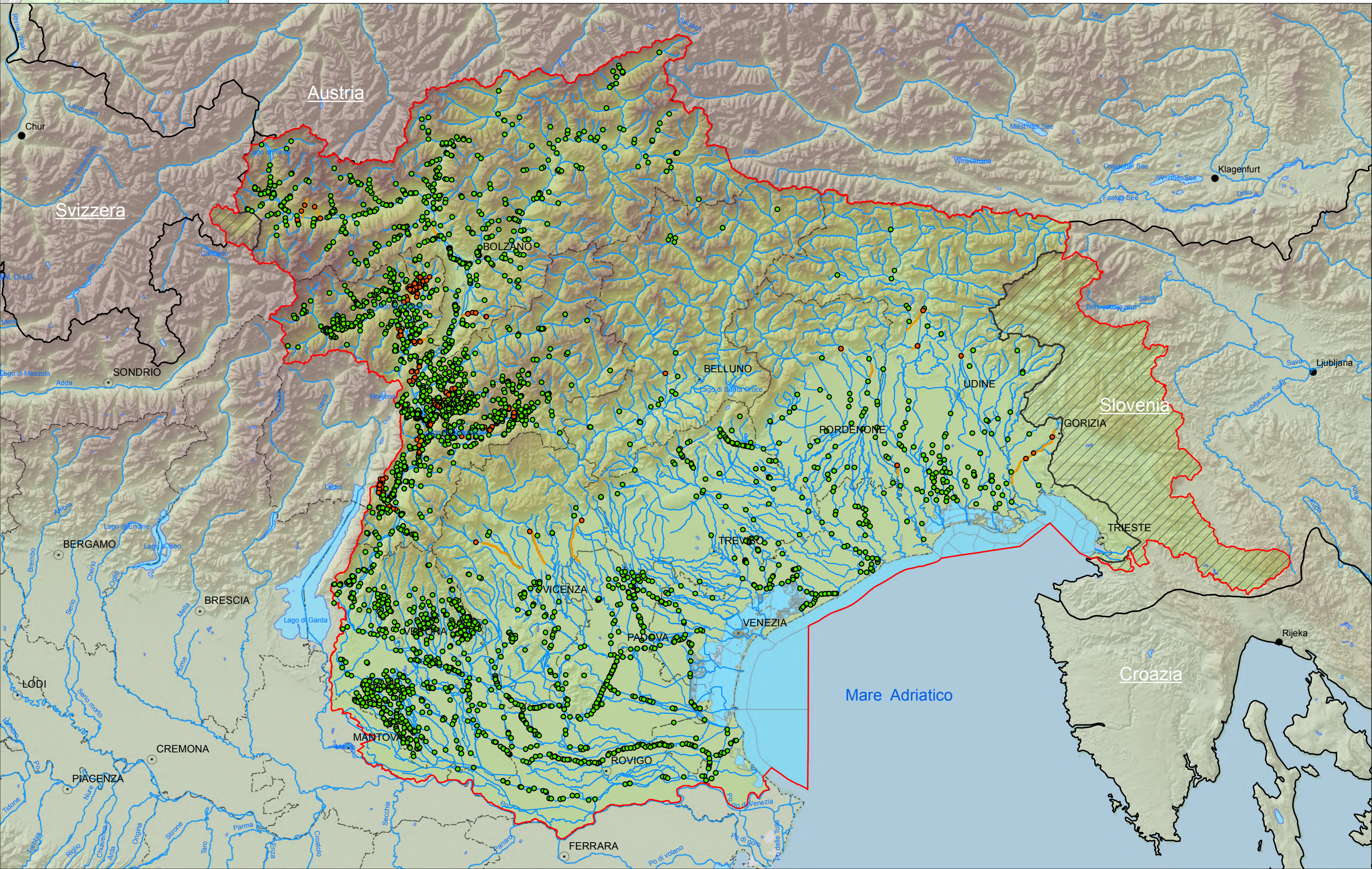
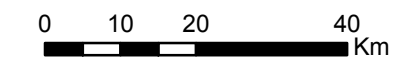
- Limite di distretto idrografico
- Aree transfrontaliere
- Capoluoghi di provincia
- Limiti provinciali

- Fiumi
- Laghi

- Corpi idrici con pressioni significative (usi irrigui)**
- Fiumi

- Prelievi irrigui**
- Significativi
 - Non significativi

Dicembre 2014
Rev. 15/12/2014





Legenda

- Limite di distretto idrografico
- Aree transfrontaliere
- Capoluoghi di provincia
- Limiti provinciali

- Fiumi
- Laghi

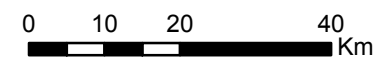
Corpi idrici con pressioni significative (usi idroelettrici)

- Fiumi
- Laghi

Usi idroelettrici

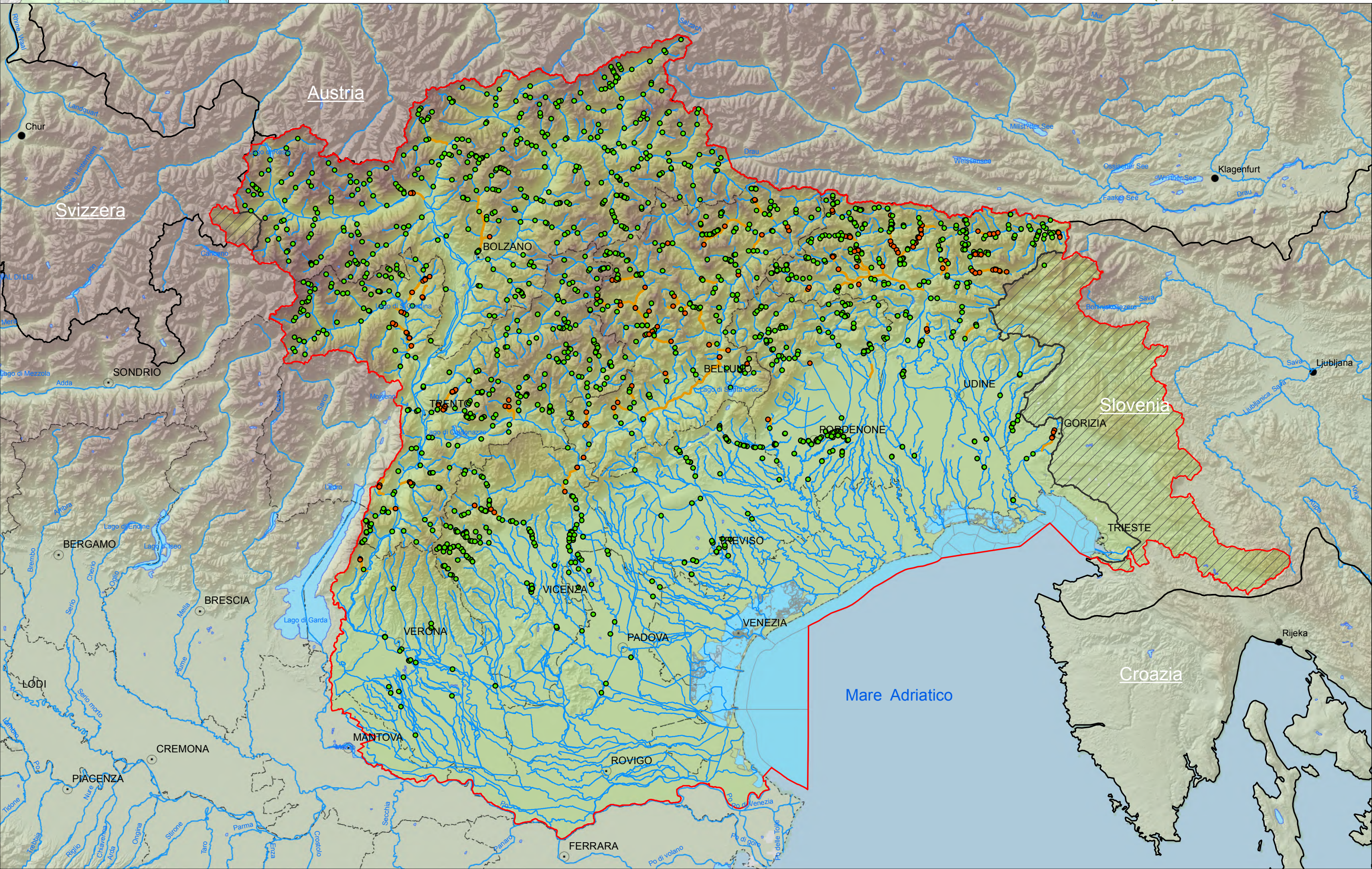
- Significativi
- Non significativi

Dicembre 2014
Rev. 15/12/2014



Progetto di aggiornamento del Piano di gestione del Distretto idrografico delle Alpi Orientali

TAVOLA 26 - PRELIEVI DA ACQUE SUPERFICIALI: USI IDROELETTRICI (3.6)





Legenda

- Limite di distretto idrografico
- Aree transfrontaliere
- Capoluoghi di provincia
- Limiti provinciali

- Fiumi
- Laghi

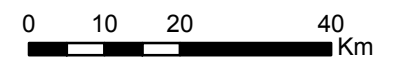
Corpi idrici con pressioni sign. (alterazioni fisiche dell'alveo, fascia riparia e sponde)

- Fiumi
- Acque di transizione

Fonte:

Limite di distretto idrografico: Distretto delle Alpi Orientali; Limiti di bacino idrografico: Distretto delle Alpi Orientali; Limiti comunali: Provincia Autonoma di Bolzano, Provincia Autonoma di Trento, Regione del Veneto, Regione Autonoma Friuli Venezia Giulia, Regione Lombardia; Centri abitati e capoluoghi di Comune: Soprintendenza Geografica Militare; Fiumi WFD 2000/60/CE; Distretto delle Alpi Orientali; Elementi esposti e classidriche: Distretto delle Alpi Orientali base raster; base map: Topographic

Dicembre 2014
Rev. 15/12/2014



Progetto di aggiornamento del Piano di gestione del Distretto idrografico delle Alpi Orientali

TAVOLA 27 - ALTERAZIONI FISICHE DELL'ALVEO, DELLA FASCIA RIPARIA E DELLE SPONDE (4.1)





Legenda

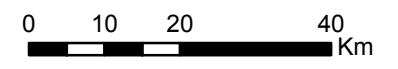
- Limite di distretto idrografico
- Aree transfrontaliere
- Capoluoghi di provincia
- Limiti provinciali

- Fiumi
- Laghi

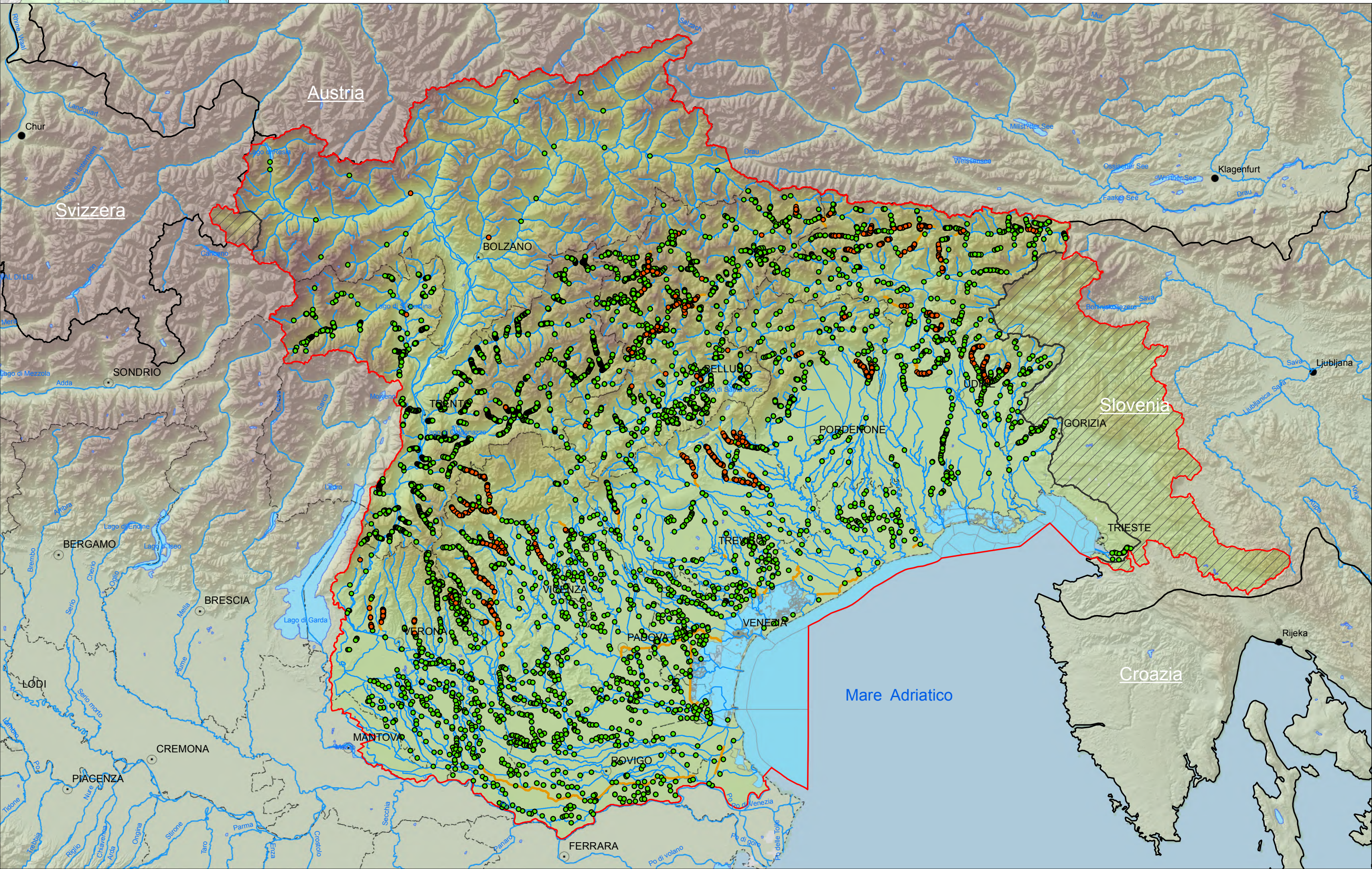
- Corpi idrici con pressioni significative (dighe, sbarramenti, chiuse)**
- Fiumi
 - Laghi

- Dighe e briglie**
- Significative
 - Non significative

Dicembre 2014
Rev. 15/12/2014



Progetto di aggiornamento del Piano di gestione del Distretto idrografico delle Alpi Orientali
TAVOLA 28 - ALT. MORF. SU ACQUE SUP.: DIGHE, SBARRAMENTI, CHIUSE PER USO IDROELETTRICO (4.2.1), PER LA PROTEZIONE DALLE INONDAZIONI (4.2.2) E PER LA NAVIGAZIONE (4.2.7)





Legenda

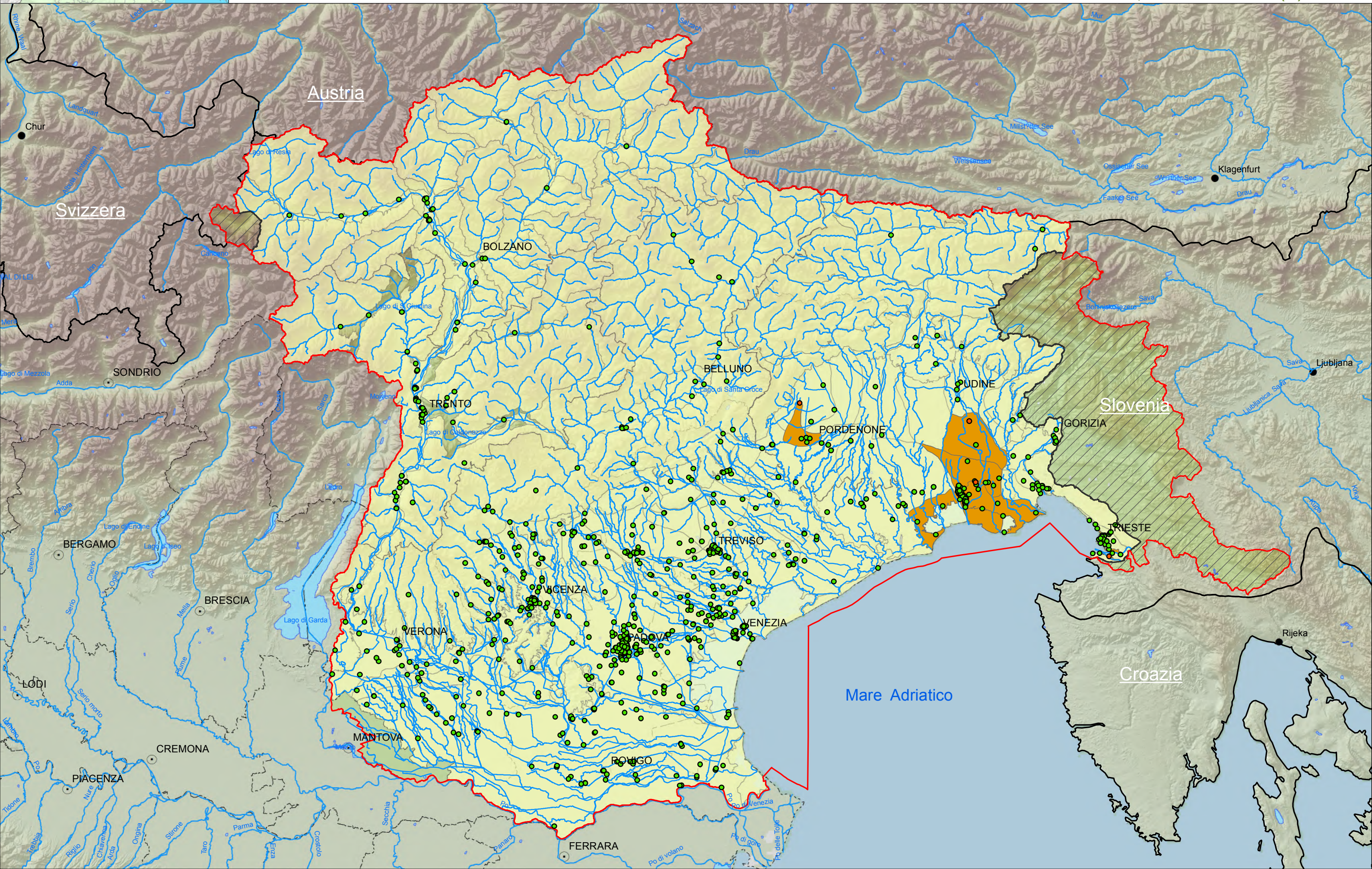
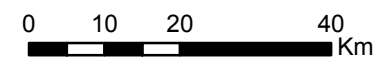
- Limite di distretto idrografico
- Aree transfrontaliere
- Capoluoghi di provincia
- Limiti provinciali

- Fiumi
- Laghi

- Press. punt. su acque sott.: siti contaminati/industriali abbandonati**
- Corpi idrici sott. con press. punt. sign. (siti cont./ind. abbandonati)
 - Corpi idrici sotterranei

- Siti contaminati**
- Significativi
 - Non significativi

Dicembre 2014
Rev. 15/12/2014





Legenda

- Limite di distretto idrografico
- Aree transfrontaliere
- Capoluoghi di provincia
- Limiti provinciali
- Corsi d'acqua
- Laghi
- Corpi idrici sotterranei
- Corpi idrici con pressioni puntuali significative (discariche)

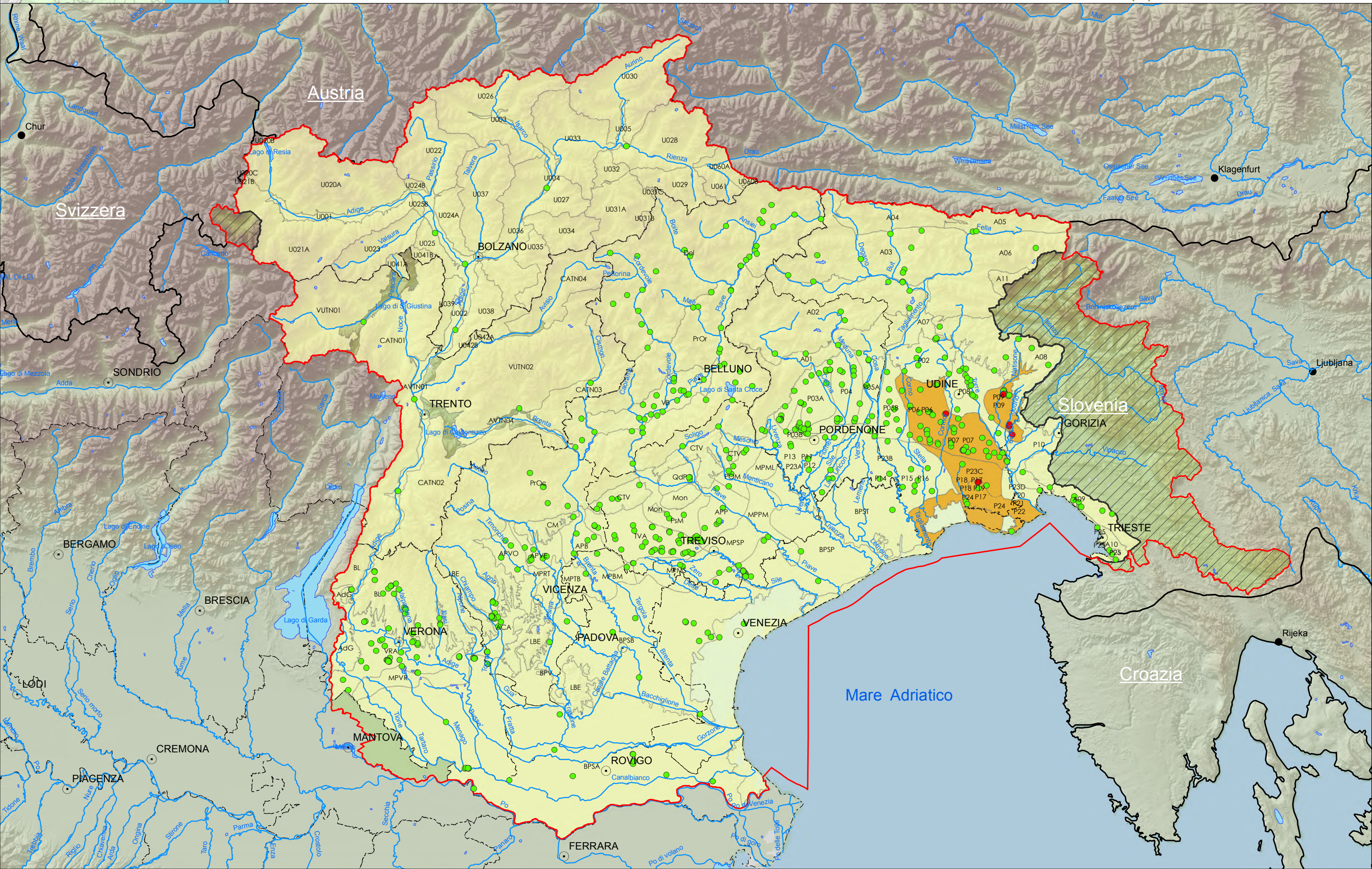
Discariche

- Non significative
- Significative

Fonte:
 Limite di distretto idrografico: Distretto delle Alpi Orientali, Limiti di bacino idrografico: Distretto delle Alpi Orientali, Limiti comunali: Provincia Autonoma di Bolzano, Provincia Autonoma di Trento, Regione del Veneto, Regione Autonoma Friuli Venezia Giulia, Regione Lombardia, Comuni abitati e capoluoghi di Comune, Spaziatura Istituto Geografico Militare, Riferimento WGS 2006/CE, Distretto delle Alpi Orientali, Elementi esposti e corsi idrici: Distretto delle Alpi Orientali base raster, base map: Topografici

Dicembre 2014
 Rev. 15/12/2014

0 10 20 40 Km





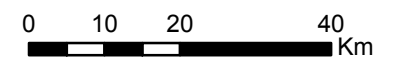
Legenda

- Limite di distretto idrografico
- Aree transfrontaliere
- Capoluoghi di provincia
- Limiti provinciali
- Fiumi
- Laghi
- Corpi idrici sotterranei

Pressioni diffuse su acque sotterranee: dilavamento urbano

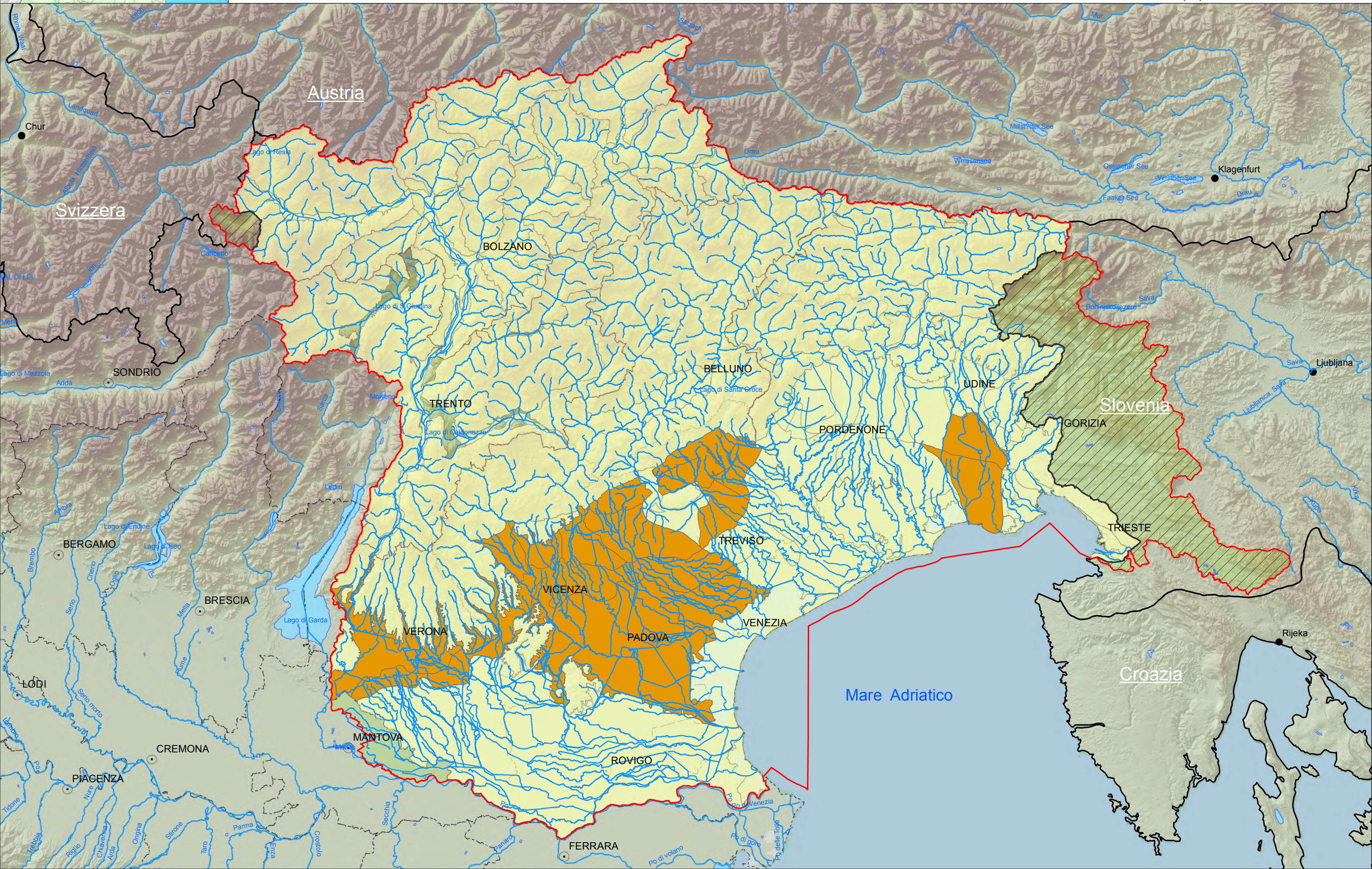
- Corpi idrici con pressioni diffuse significative (dilavamento urbano)

Dicembre 2014
Rev. 15/12/2014



Progetto di aggiornamento del Piano di gestione del Distretto idrografico delle Alpi Orientali

TAVOLA 31 - PRESSIONI DIFFUSE SU ACQUE SOTTERRANEE: DILAVAMENTO URBANO (2.1)





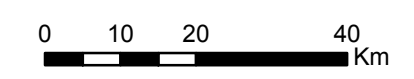
Legenda

- Limite di distretto idrografico
- Aree transfrontaliere
- Capoluoghi di provincia
- Limiti provinciali
- Fiumi
- Laghi
- Corpi idrici sotterranei

Pressioni diffuse su acque sotterranee: agricoltura

- Corpi idrici sotterranei con pressioni diffuse significative (agricoltura)

Dicembre 2014
Rev. 15/12/2014



Progetto di aggiornamento del Piano di gestione del Distretto idrografico delle Alpi Orientali

TAVOLA 32 - PRESSIONI DIFFUSE SU ACQUE SOTTERRANEE: AGRICOLTURA (2.2)

