

FINALITA' E PROCEDURE DEL PERCORSO DI CONSULTAZIONE PUBBLICA

Dott. Matteo Bisaglia

Autorità di Bacino dei fiumi Isonzo, Tagliamento, Livenza, Piave,
Brenta- Bacchiglione



Cosa prevede la normativa:

Adozione del Piano entro il **22 giugno 2015**

- ■ ■ - **3 anni prima** (22 giugno 2012) **calendario** e il **programma di lavoro per la presentazione del piano**.

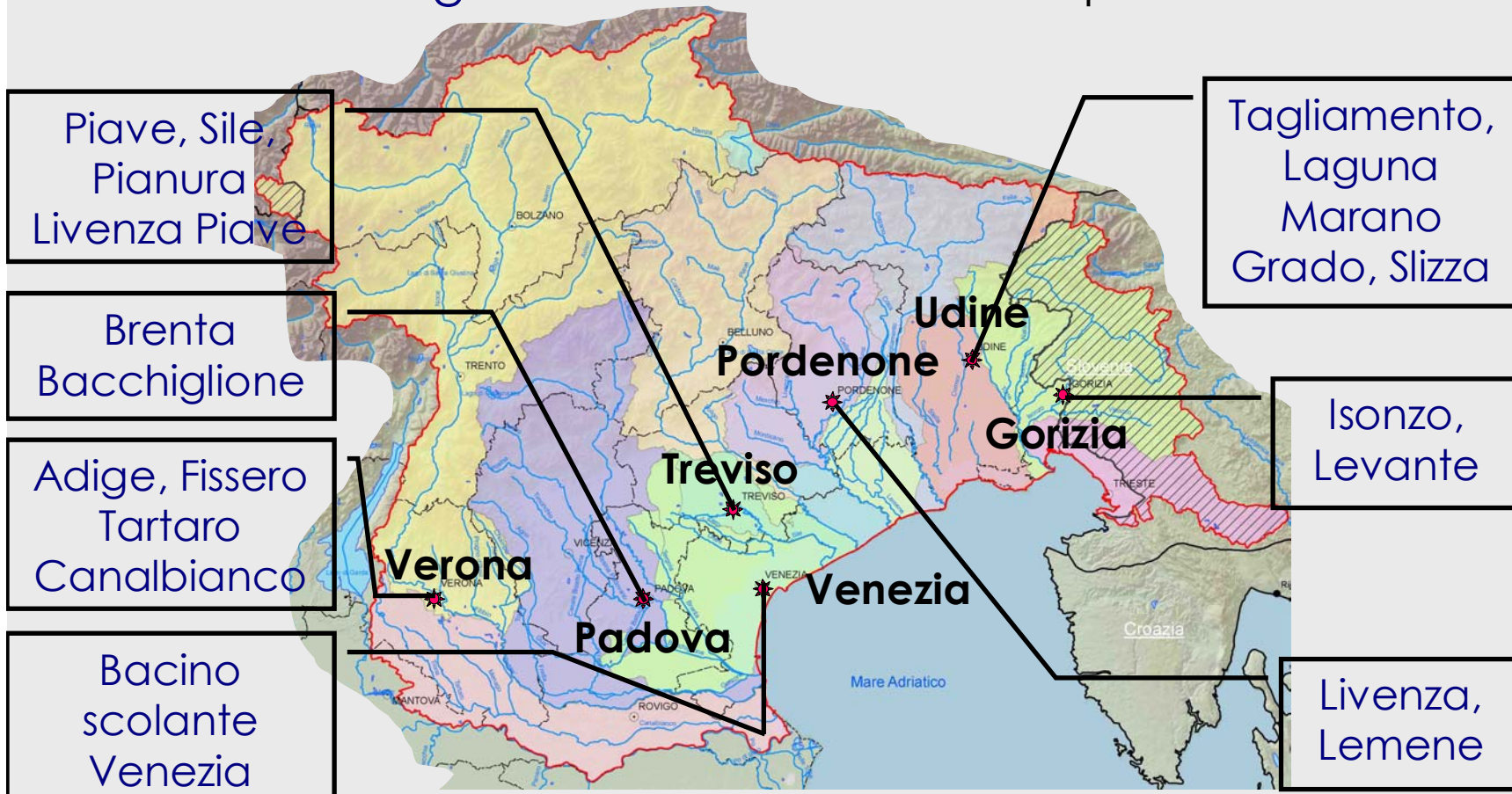
- ■ - **2 anni prima** (22 giugno 2013) **Mappe pericolosità/rischio e Valutazione globale provvisoria** dei problemi di gestione delle acque.

- - **1 anno prima** (22 giugno 2014) sia pubblicato il **progetto del piano** di gestione del rischio di alluvione.

6 mesi per presentare osservazioni scritte

14 i bacini idrografici

7 i focal point sul territorio



VENEZIA 13 NOVEMBRE 2012

MATTEO BISAGLIA
Autorità di Bacino

Finalità e procedure del percorso di
consultazione pubblica

Autorità di Bacino dei fiumi Isonzo, Tagliamento,
Livenza Piave, Brenta-Bacchiglione

Autorità di Bacino del fiume Adige

<http://www.dporientali.it/alluvioni2007/>



IL FOCAL POINT ITINERANTE...

Su specifica **richiesta** possibilità di svolgere gli incontri in altre sedi

L'incontro nella **sede alternativa** sostituirà l'incontro previsto nel focal point di riferimento per quel bacino.

Necessità di preservare l'**unitarietà di bacino** nella trattazione delle questioni



VENEZIA 13 NOVEMBRE 2012


MATTEO BISAGLIA
Autorità di Bacino

Finalità e procedure del percorso di
consultazione pubblica

Autorità di Bacino dei fiumi Isonzo, Tagliamento,
Livenza Piave, Brenta-Bacchiglionne

Autorità di Bacino del fiume Adige

<http://www.dporientali.it/alluvioni2007/>



Come è strutturata l'attività di consultazione:



- FASE DI INFORMAZIONE:
parliamo un linguaggio comune



- FASE DI CONSULTAZIONE:
ci confrontiamo sui contenuti del piano



- FASE DI PARTECIPAZIONE:
elaboriamo proposte condivise



Come è strutturata l'attività di consultazione:




- FASE DI INFORMAZIONE:
parliamo un linguaggio comune

Periodo: ottobre 2012 – giugno 2013

N. Incontri: 4

Contenuti: glossario comune, questioni normative, i piani di settore esistenti, pericolosità, rischio, mappatura e cartografie



Come è strutturata l'attività di consultazione:



- FASE DI CONSULTAZIONE:
ci confrontiamo sui contenuti del piano

Periodo: luglio 2013 – dicembre 2013

N. Incontri: 3

Contenuti: valutazione globale provvisoria, le criticità del territorio



Come è strutturata l'attività di consultazione:




- FASE DI PARTECIPAZIONE:
elaboriamo proposte condivise

Periodo: luglio 2014 – dicembre 2014

N. Incontri: 3

Contenuti: il progetto di piano, le proposte e le indicazioni dal territorio



A chi è rivolta l'attività di consultazione:

A tutti i soggetti (realità amministrative, economiche, associative) potenzialmente interessati dagli effetti del piano e comunque a chiunque ne fosse interessato.

SOGGETTI PORTATORI DI INTERESSE o STAKEHOLDER

Mappatura preliminare: individuati 600 soggetti + comuni



Elementi fondamentali per una consultazione efficace:


- NO POSIZIONI MA ARGOMENTI
- segnalazione di realtà non contattate
- continuità nella partecipazione
- disponibilità al confronto e all'ascolto
- consultazione periodica del sito web



Struttura degli incontri: prima



- 1) Comunicazione via mailing-list del calendario di tutti gli incontri di un ciclo;
- 2) Caricamento sul sito del Programma di ogni incontro;
- 3) Adesioni a consultazione@alpiorientali.it entro il giorno prima dell'incontro



Struttura degli incontri: durante




- 1) Esposizione degli argomenti;
- 2) Spazio per le domande;
- 3) Risposta alle domande pertinenti al tema dell'incontro;
- 4) Registrazione delle questioni emerse ma non dibattute (niente va perduto!) con eventuale indicazione dell'incontro in cui si affronterà la questione



Struttura degli incontri: dopo



- 1) Trasmissione ai partecipanti agli incontri delle presentazioni e caricamento sul sito;
- 2) Predisposizione resoconto sintetico provvisorio contenente gli esiti e le questioni emerse;
- 3) Caricamento sul sito per permetterne la consultazione ed eventuali osservazioni;
- 4) Una settimana di tempo per eventuali osservazioni dei partecipanti
- 5) Controdeduzioni e modifiche, poi caricamento resoconto sintetico definitivo;



Strumenti di consultazione: il sito internet

<http://www.alpiorientali.it/alluvioni2007/>

Conterrà le sezioni:

- “FOCAL POINT” con date, presentazioni, resoconti;
- “DOCUMENTI” per accedere ai documenti di piano;
- “GLOSSARIO/FAQ” da completare progressivamente in base agli argomenti trattati durante gli incontri e ai chiarimenti richiesti;
- “OSSERVAZIONI” verranno riportate le osservazioni ai documenti pervenute, in termini di data, soggetto mittente, oggetto sintetico.



GRAZIE PER L'ATTENZIONE

Dott. Matteo Bisaglia

Autorità di Bacino dei fiumi Isonzo, Tagliamento, Livenza, Piave,
Brenta- Bacchiglione



<http://www.alpiorientali.it/alluvioni2007/>

consultazione@alpiorientali.it

041714444



041714313