






- |   |  |   |                            |
|---|--|---|----------------------------|
|  | <b>P3</b> - Pericolosità da valanga elevata  |  | Edifici coinvolti          |
|  | <b>P2</b> - Pericolosità da valanga media    |  | Tratti di strada coinvolti |
|  | <b>P1</b> - Pericolosità da valanga moderata |   |                            |



## *Autorità di Bacino*

DEI FIUMI ISONZO, TAGLIAMENTO, LIVENZA, PIAVE, BRENTA-BACCHIGLIONE

### **Piano stralcio per l'Assetto Idrogeologico del bacino idrografico del fiume Piave**

**D.Lgs. 152/2006**

**Particolare della Carta della pericolosità da  
valanga dei Comuni di Alleghe e Zoldo Alto (BL)**

### **Comune di Zoldo Alto (BL) località Gavaz**

Comitato Istituzionale del - D.P.C.M. del

Redatto: Venezia, febbraio 2012

Elaborazioni a cura della Segreteria Tecnica dell'Autorità di Bacino