



Autorità di bacino distrettuale delle Alpi Orientali

DECRETO DEL SEGRETARIO GENERALE N. 157 DEL 27/11/2020

OGGETTO: D.Lgs 152/2006. Piano Stralcio per l'Assetto Idrogeologico dei bacini idrografici dei fiumi Isonzo, Tagliamento, Piave e Brenta-Bacchiglione (PAI 4 bacini). Inserimento della perimetrazione con pericolosità geologica n. 0302351000 e aggiornamento della perimetrazione n. 0302079400 nel Comune di Raveo (UD). Aggiornamento delle perimetrazioni con pericolosità geologica n. 0300350200A, n. 0300350200B, n. 0300350200C e n. 0300350200D nel Comune di Enemonzo (UD). Inserimento delle perimetrazioni con pericolosità geologica n. 0302363400 e n. 0302354900 nel Comune di Socchieve (UD). Inserimento della perimetrazione con pericolosità geologica n. 0302360700 nel Comune di Gemona del Friuli (UD). Inserimento delle perimetrazioni con pericolosità geologica n. 03023510600A e n. 03023510600B nel Comune di Cavazzo Carnico (UD). Inserimento delle perimetrazioni con pericolosità geologica n. 0932089300, n. 0932089200 e n.0932090500 e aggiornamento delle perimetrazioni n. 0930490700 e n. 0930491500 nel Comune di Vito d'Asio (PN).
Istanze presentate dal Servizio Geologico della Regione Autonoma Friuli Venezia Giulia, ai sensi dell'art. 6 comma 1 lettera C delle Norme di Attuazione per i su indicati Comuni afferenti al bacino idrografico del fiume Tagliamento.

IL SEGRETARIO GENERALE

VISTO il D. Lgs. 3 aprile 2006 n. 152, parte terza, e successive modificazioni, recante "Norme in materia ambientale" e, in particolare, l'articolo 63 con cui è stata istituita in ciascun distretto idrografico di cui all'articolo 64 l'"Autorità di bacino distrettuale";

VISTO, in particolare, l'art. 64, comma 1, del citato decreto legislativo 3 aprile 2006, n. 152, come modificato dall'art. 51, comma 2, della legge 28 dicembre 2015, n. 221, che individua il "distretto idrografico delle Alpi orientali", comprendente i bacini idrografici Adige e Alto Adriatico, già bacini nazionali ai sensi della legge 18 maggio 1989, n. 183; i bacini del Friuli Venezia Giulia e del Veneto, già bacini regionali ai sensi della legge 18 maggio 1989, n. 183 e il Lemene, già bacino interregionale ai sensi della legge 18 maggio 1989, n. 183;

VISTO il Decreto del Presidente del Consiglio dei Ministri 4 aprile 2018 "Individuazione e trasferimento delle unità di personale, delle risorse strumentali e finanziarie delle Autorità di bacino, di cui alla legge n. 183/1989, all'Autorità di bacino distrettuale delle Alpi Orientali e determinazione della dotazione organica dell'Autorità di bacino distrettuale delle Alpi Orientali, ai sensi dell'articolo 63, comma 4, del decreto legislativo 3 aprile 2006, n. 152 e del decreto n. 294 del 25 ottobre 2016";

VISTO il Piano stralcio per l'Assetto Idrogeologico dei bacini dei fiumi Isonzo, Tagliamento, Piave e Brenta-Bacchiglione (PAI 4 bacini), approvato con DPCM del 21 novembre 2013, pubblicato sulla G.U. n. 97 del 28 aprile 2014;

VISTE le Norme di Attuazione del suddetto Piano e, in particolare, l'articolo 6 recante la disciplina relativa agli "Aggiornamenti del Piano";

VISTO il parere n. 6 del 17.09.2019 con il quale la Conferenza Operativa ha espresso parere favorevole in merito alla proposta di aggiornamento formulata dal Servizio Geologico della Regione Autonoma Friuli Venezia Giulia con l'inserimento della perimetrazione n. 0302351000 classificata con pericolosità geologica media – P2, l'ampliamento della perimetrazione n. 0302079400 classificata con pericolosità geologica molto elevata – P4, nonché dell'inserimento di nuove opere di mitigazione lineari n. 0302351000D01 e n. 0300880100D05 in Comune di Raveo;

VISTI gli allegati cartografici del parere n. 6 del 17.09.2019 in cui sono rappresentate graficamente le nuove perimetrazioni n. 0302351000 e n. 0302079400 complete degli elementi a rischio e delle opere di mitigazione n. 0302351000D01 e n. 0300880100D05 in Comune di Raveo;

VISTO il parere n. 5 del 17.09.2019 con il quale la Conferenza Operativa ha espresso parere favorevole in merito alla proposta di aggiornamento formulata dal Servizio Geologico della Regione Autonoma Friuli Venezia Giulia con la ridefinizione delle perimetrazioni n. 0300350200A, n. 0300350200B, n. 0300350200C e n. 0300350200D in località Quinis nel Comune di Enemonzo.

VISTO l'allegato cartografico del parere n. 5 del 17.09.2019 in cui sono rappresentate graficamente le perimetrazioni aggiornate n. 0300350200A (P4), n. 0300350200B (P4), n. 0300350200C (P4), n. 0300350200D (P4), n. 0300350200E (P4), n. 0300350200F (P4), n. 0300350200G (P3), n. 0300350200H (P3), n. 0300350200I (P3), n. 0300350200J (P3), n. 0300350200K (P3), n. 0300350200L (P3), n. 0300350200M (P2), n. 0300350200N (P2) e n. 0300350200O (P2), complete degli elementi a rischio in località Quinis nel Comune di Enemonzo;

VISTO il parere n. 7 del 17.09.2019 con il quale la Conferenza Operativa ha espresso parere favorevole in merito alla proposta di aggiornamento formulata dal Servizio Geologico della Regione Autonoma Friuli Venezia Giulia con l'inserimento delle perimetrazioni n. 0302363400 classificata con pericolosità geologica molto elevata – P4, n. 0302354900 classificata con pericolosità geologica elevata – P3, nonché dell'inserimento di una nuova zona di attenzione puntuale n. 0302354800 in Comune di Socchieve;

VISTI gli allegati cartografici del parere n. 7 del 17.09.2019 in cui sono rappresentate graficamente le nuove perimetrazioni n. 0302363400 e n. 0302354900 complete degli elementi a rischio, nonché la nuova zona di attenzione puntuale n. 0302354800 in Comune di Socchieve;

VISTO il parere n. 13 del 15.10.2019 con il quale la Conferenza Operativa ha espresso parere favorevole in merito alla proposta di aggiornamento formulata dal Servizio Geologico della Regione Autonoma Friuli Venezia Giulia con l'inserimento delle perimetrazioni n. 0302351600A classificata con pericolosità geologica molto elevata – P4, n. 0302351600B classificata con pericolosità geologica elevata – P3, dell'opera di mitigazione n. 0302351600D01 e dei corrispondenti elementi a rischio in Comune di Cavazzo Carnico;

VISTO l'allegato cartografico del parere n. 13 del 15.10.2019 in cui sono rappresentate graficamente le nuove perimetrazioni n. 0302351600A e n. 0302351600B complete degli elementi a rischio e dell'opera di mitigazione lineare n. 0302351600D01 in Comune di Cavazzo Carnico;

VISTO il parere n. 21 del 22.09.2020 con il quale la Conferenza Operativa ha espresso parere favorevole in merito alla proposta di aggiornamento formulata dal Servizio Geologico della Regione Autonoma Friuli Venezia Giulia con l'inserimento della perimetrazione n. 0302360700 classificata con pericolosità geologica molto elevata – P4, delle opere di mitigazione n. 0302360700D01, n. 0302360700D02 e dei corrispondenti elementi a rischio in Comune di Gemona del Friuli;

VISTO l'allegato cartografico del parere n. 21 del 22.09.2020 in cui è rappresentata graficamente la nuova perimetrazione n. 0302360700 completa degli elementi a rischio e delle opere di mitigazione n. 0302360700D01 e 0302360700D02 in Comune di Gemona del Friuli;

VISTO il parere n. 22 del 22.09.2020 con il quale la Conferenza Operativa ha espresso parere favorevole in merito alla proposta di aggiornamento formulata dal Servizio Geologico della Regione Autonoma Friuli Venezia Giulia con l'inserimento delle perimetrazioni n. 0932089300 e n. 0932089200 classificate con pericolosità geologica elevata – P3, della perimetrazione n. 0932090500 classificata con pericolosità geologica media – P2, l'ampliamento delle perimetrazioni n. 0930490700 e n. 0930491500 classificate con pericolosità geologica molto elevata – P4, l'inserimento delle zone di attenzione puntuali n. 0932089100, n. 0932090400, n. 0932092300, n. 0932092400 e n. 0932092700 in Comune di Vito d'Asio;

VISTI gli allegati cartografici del parere n. 22 del 22.09.2020 in cui sono rappresentati graficamente gli aggiornamenti per le perimetrazioni n. 0932089300, n. 0932089200, n. 0932090500, n. 0930490700 e n. 0930491500 complete degli elementi a rischio e dell'opera di mitigazione n. n. 0930491500D07, nonché l'inserimento delle zone di attenzione puntuali n. 0932089100, n. 0932090400, n. 0932092300, n. 0932092400 e n. 0932092700 in Comune di Vito d'Asio;

DECRETA

1. di aggiornare, ai sensi dell'art. 6, comma 1, lettera C delle Norme di Attuazione, il Piano stralcio per l'Assetto Idrogeologico del bacino idrografico del fiume Tagliamento (appartenete al PAI 4 bacini), con:

- l'inserimento della perimetrazione n. 0302351000 (P2), l'ampliamento della perimetrazione n. 0302079400 (P4), l'inserimento di nuove opere di mitigazione lineari n. 0302351000D01 e n. 0300880100D05 in Comune di Raveo;
- l'aggiornamento del fenomeno franoso n. 0300350200 con le seguenti perimetrazioni di pericolosità geologica: n. 0300350200A (P4), n. 0300350200B (P4), n. 0300350200C (P4), n. 0300350200D (P4), n. 0300350200E (P4), n. 0300350200F (P4), n. 0300350200G (P3), n. 0300350200H (P3), n. 0300350200I (P3), n. 0300350200J (P3), n. 0300350200K (P3), n. 0300350200L (P3), n. 0300350200M (P2), n. 0300350200N (P2) e n. 0300350200O (P2), complete degli elementi a rischio in località Quinis nel Comune di Enemonzo;
- l'inserimento delle perimetrazioni con pericolosità geologica n. 0302363400 (P4) e n. 0302354900 (P3) complete degli elementi a rischio, nonché l'inserimento di una nuova zona di attenzione puntuale n. 0302354800 in Comune di Socchieve;
- l'inserimento delle perimetrazioni n. 0302351600A (P4), n. 0302351600B (P3) complete degli elementi a rischio, inserimento dell'opera di mitigazione lineare n. 0302351600D01 in Comune di Cavazzo Carnico;
- l'inserimento della perimetrazione n. 0302360700 (P4) con l'elemento a rischio e inserimento delle opere di mitigazione n. 0302360700D01, n. 0302360700D02 in Comune di Gemona del Friuli;
- l'inserimento delle perimetrazioni n. 0932089300 (P3), n. 0932089200 (P3), n. 0932090500 (P2), l'ampliamento delle perimetrazioni n. 0930490700 (P4) e n. 0930491500 (P4), l'inserimento delle zone di attenzione puntuali n. 0932089100, n. 0932090400, n. 0932092300, n. 0932092400 e n. 0932092700 in Comune di Vito d'Asio;
come rappresentato nelle tavole della pericolosità geologica: 2 di 2 del Comune di Castelnuovo del Friuli, 1 di 3 del Comune di Cavazzo Carnico, 2 di 2 del Comune di Clauzetto, 1 di 2 e 2 di 2 del Comune di Enemonzo, 1 di 2 e 2 di 2 del Comune di Forgaria nel Friuli, 3 di 3 del Comune di Gemona del Friuli, 4 di 5 del Comune di Ovaro, 1 di 1 del Comune di Pinzano al

Tagliamento, 1 di 2 e 2 di 2 del Comune di Raveo, 1 di 5 e 2 di 5 del Comune di Socchieve, 3 di 3 del Comune di Tolmezzo, 1 di 2 del Comune di Verzegnis, 2 di 3 e 3 di 3 del Comune di Vito d'Asio, che costituiscono parte integrante e sostanziale del presente decreto;

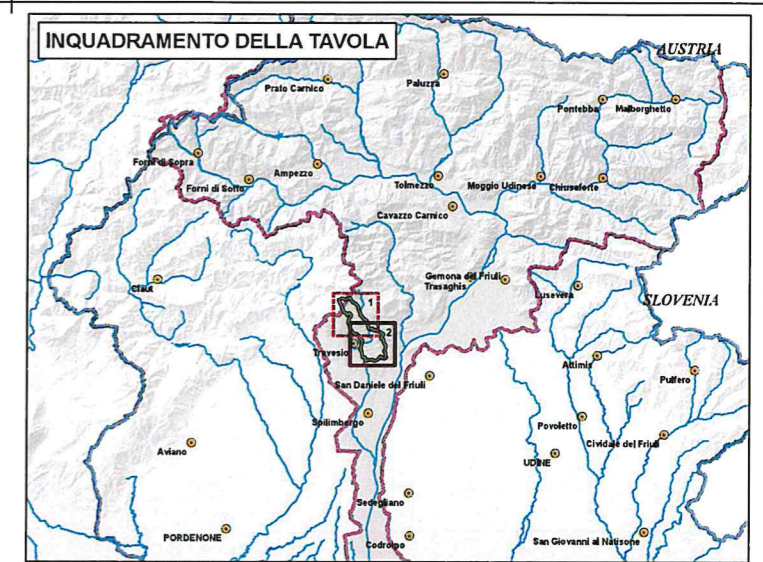
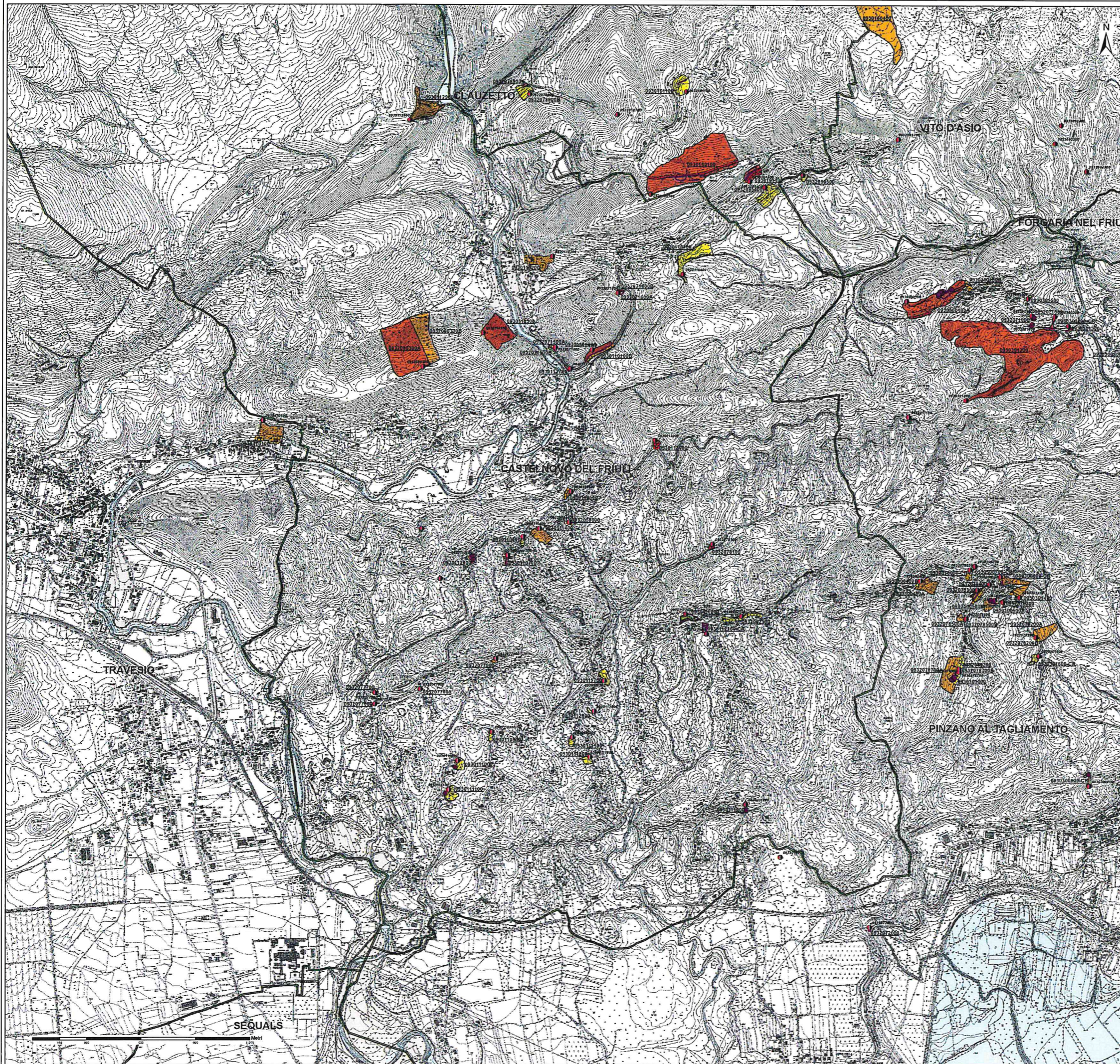
2. di depositare il presente decreto, completo degli allegati cartografici, presso il Distretto Idrografico delle Alpi Orientali - Ufficio di Venezia – Cannaregio 4314 – Calle del Duca – 30121 VENEZIA. La documentazione è acquisibile anche per via informatica attraverso il sito del Distretto Idrografico delle Alpi Orientali – sezione piano-assetto-idrogeologico all'indirizzo www.alpiorientali.it;
3. di dare comunicazione del presente decreto al Ministero dell'Ambiente e della Tutela del Territorio e del Mare, alla Regione Autonoma Friuli Venezia Giulia e ai Comuni in oggetto;
4. di pubblicare l'avviso del presente decreto sulla Gazzetta Ufficiale;
5. l'aggiornamento del Piano ha efficacia dalla data di pubblicazione sulla Gazzetta Ufficiale dell'avviso del presente decreto.

IL SEGRETARIO GENERALE
Ing. Francesco Baruffi

Il presente decreto è composto da n. 4 pagine e da n. 18 allegati cartografici come di seguito indicato:

Piano stralcio per l'Assetto Idrogeologico del bacino idrografico del fiume Tagliamento - Carta della Pericolosità geologica

- Comune di Castelnovo del Friuli – tavola 2 di 2
- Comune di Cavazzo Carnico - tavola 1 di 3
- Comune di Clauzetto - tavola 2 di 2
- Comune di Enemonzo – tavola 1 di 2
- Comune di Enemonzo – tavola 2 di 2
- Comune di Forgaria nel Friuli – tavola 1 di 2
- Comune di Forgaria nel Friuli – tavola 2 di 2
- Comune di Gemona del Friuli– tavola 3 di 3
- Comune di Ovaro – tavola 4 di 5
- Comune di Pinzano al Tagliamento – tavola 1 di 1
- Comune di Raveo – tavola 1 di 2
- Comune di Raveo – tavola 2 di 2
- Comune di Socchieve – tavola 1 di 5
- Comune di Socchieve – tavola 2 di 5
- Comune di Tolmezzo – tavola 3 di 3
- Comune di Verzegnis – tavola 1 di 2
- Comune di Vito d'Asio – tavola 2 di 3
- Comune di Vito d'Asio – tavola 3 di 3



<p>PIANO ASSETTO IDROGEOLOGICO P.A.I. Perimetrazione e classi di pericolosità geologica</p> <p>P1 - Pericolosità geologica moderata P2 - Pericolosità geologica media P3 - Pericolosità geologica elevata P4 - Pericolosità geologica molto elevata</p> <p>9930062200A Codice identificativo della perimetrazione geologica P.A.I. ad esclusione delle colate rapide 9930062200A-CR Codice identificativo della perimetrazione geologica P.A.I. relativo alle sole colate rapide</p> <p>Indicazione delle zone di pericolosità e di attenzione idraulica* * cfr. cartografia idraulica</p>	<p>ZONE DI ATTENZIONE GEOLOGICA QUADRO CONOSCITIVO COMPLEMENTARE AL P.A.I.</p> <p>Banca dati I.F.F.I. - Inventario dei fenomeni franosi in Italia</p> <p>● Localizzazione dissesto franoso non delimitato 9930062200 Codice identificativo dei dissesti franosi I.F.F.I.</p>
<p>LIMITI AMMINISTRATIVI</p> <p>— Limite Comunale — Limite Regionale — Limite di Bacino</p>	<p>ELEMENTI A RISCHIO</p> <p>— R1 - Rischio moderato — R2 - Rischio medio — R3 - Rischio elevato — R4 - Rischio molto elevato</p>
<p>OPERE DI DIFESA</p> <p>● Opere di difesa a sviluppo puntuale — Opere di difesa a sviluppo lineare □ Opere di difesa a sviluppo areale</p>	

Autorità di Bacino Distrettuale delle Alpi Orientali

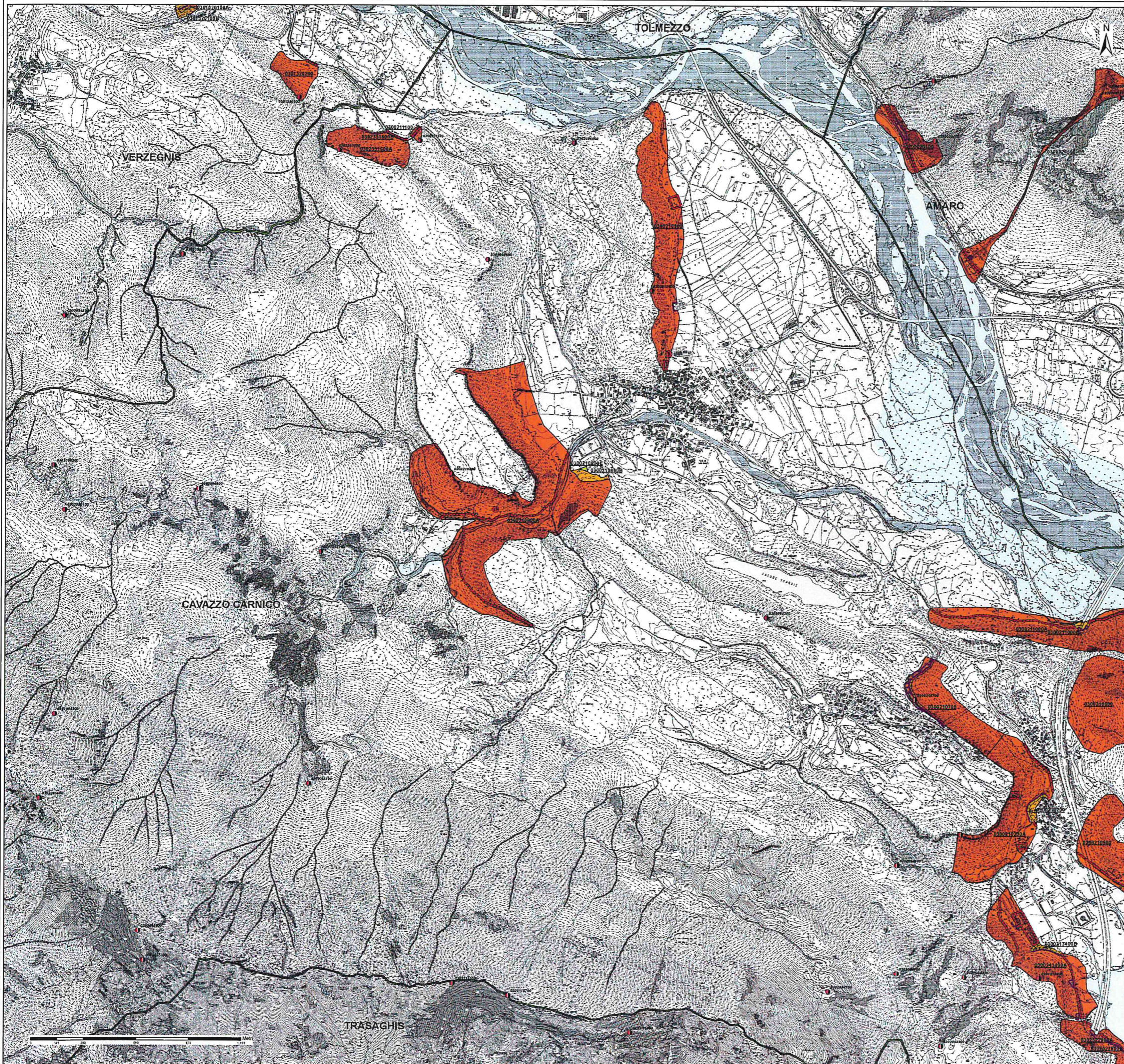
Piano stralcio per l'Assetto Idrogeologico del bacino idrografico del fiume Tagliamento*
IL SEGRETARIO GENERALE
 Ing. Francesco Baruffi
 D.Lgs. 152/2006

Carta della pericolosità geologica
Comune di Castelnovo del Friuli (PN)
Tavola 2 di 2

ALLEGATO CARTOGRAFICO AL DECRETO DEL SEGRETARIO GENERALE n. 157 del 27.11.2020
 Aggiornamento ai sensi dell'art. 6, comma 1, lettera C delle Norme di Attuazione del Piano

Rappresentazione su Carta Tecnica Regionale Gauss-Boaga fuso est
 *Sono esclusi i Comuni di: Malborghetto-Valbruna, Pontebba, Chiusaforte, Dogna, Moggio Udinese, Resiutta, Tarvisio, per gli effetti della O.P.C.M. n° 3109 del 18.09.2003

Comitato Istituzionale del 19 novembre 2015 - D.P.C.M. del 28 giugno 2017 - G.U. n. 252 del 27 ottobre 2017
 Redatto: Venezia, novembre 2015 - Modificato: Venezia, novembre 2020
 Elaborazioni a cura della Direzione Geologia



<p>PIANO ASSETTO IDROGEOLOGICO P.A.I. Perimetrazione e classi di pericolosità geologica</p> <p>P1 - Pericolosità geologica moderata P2 - Pericolosità geologica media P3 - Pericolosità geologica elevata P4 - Pericolosità geologica molto elevata</p> <p>0930062200A Codice identificativo della perimetrazione geologica P.A.I. ad esclusione delle cotole rapide 0930062200A-CR Codice identificativo della perimetrazione geologica P.A.I. relativo alle sole cotole rapide</p> <p>Indicazione delle zone di pericolosità e di attenzione idraulica* * cf. cartografia idraulica</p>	<p>ZONE DI ATTENZIONE GEOLOGICA QUADRO CONOSCITIVO COMPLEMENTARE AL P.A.I.</p> <p>Banca dati I.F.F.I. - Inventario dei fenomeni franosi in Italia</p> <p>Localizzazione dissesto franoso non delimitato 0930062200 Codice identificativo dei dissesti franosi I.F.F.I.</p>
<p>LIMITI AMMINISTRATIVI</p> <p>Limite Comunale Limite Regionale Limite di Bacino</p>	<p>ELEMENTI A RISCHIO</p> <p>R1 - Rischio moderato R2 - Rischio medio R3 - Rischio elevato R4 - Rischio molto elevato</p>
<p>OPERE DI DIFESA</p> <p>Opere di difesa a sviluppo puntuale Opere di difesa a sviluppo lineare Opere di difesa a sviluppo areale</p>	

Autorità di Bacino Distrettuale delle Alpi Orientali
IL SEGRETARIO GENERALE
 Ing. Francesco Baruffi

Piano stralcio per l'Assetto Idrogeologico del bacino idrografico del fiume Tagliamento*

D.Lgs. 152/2006

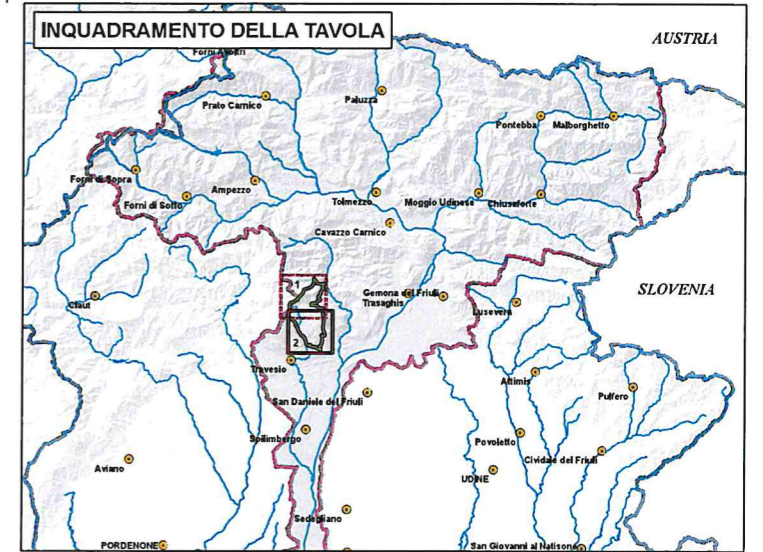
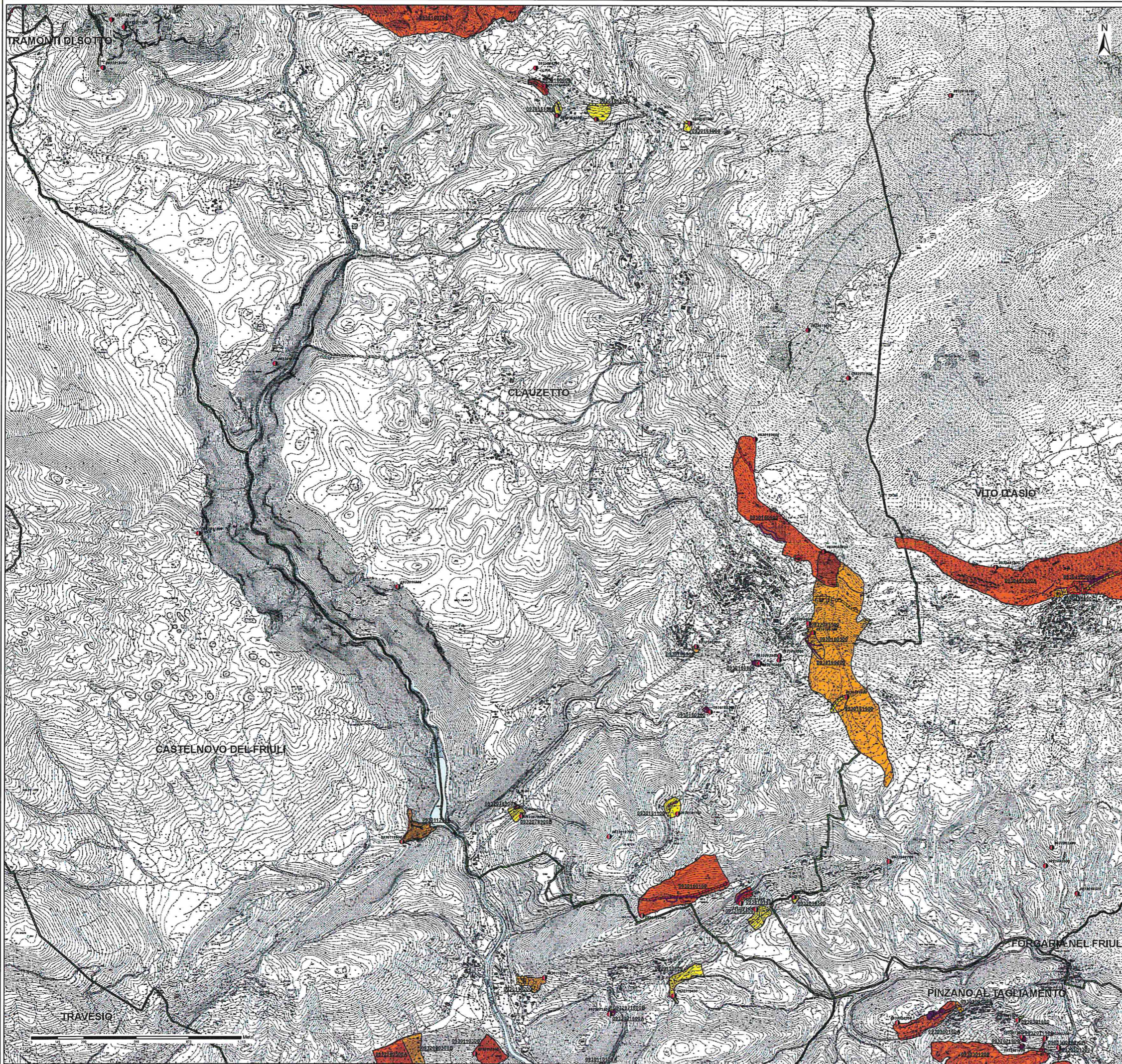
Carta della pericolosità geologica

Comune di Cavazzo Carnico (UD)
Tavola 1 di 3

ALLEGATO CARTOGRAFICO AL DECRETO DEL SEGRETARIO GENERALE n. 157 del 27.11.2020
 Aggiornamento ai sensi dell'art. 6, comma 1, lettera C delle Norme di Attuazione del Piano

Rappresentazione su Carta Tecnica Regionale Gauss-Boaga fuso est
 *Sono esclusi i Comuni di: Malborghetto-Valbruna, Pontebba, Chiusaforte, Dognà, Moggio Udinese, Reslutta, Tarvisio, per gli effetti della G.P.C.M. n° 3309 del 18.09.2003

Comitato Istituzionale del 19 novembre 2015 - D.P.C.M. del 28 giugno 2017 - G.U. n. 252 del 27 ottobre 2017
 Redatto: Venezia, novembre 2015 - Modificato: Venezia, novembre 2020
 Elaborazioni a cura della Direzione Geologia



<p>PIANO ASSETTO IDROGEOLOGICO P.A.I. Perimetrazione e classi di pericolosità geologica</p> <ul style="list-style-type: none"> ■ P1 - Pericolosità geologica moderata ■ P2 - Pericolosità geologica media ■ P3 - Pericolosità geologica elevata ■ P4 - Pericolosità geologica molto elevata <p>0930062200A Codice identificativo della perimetrazione geologica P.A.I. ad esclusione delle colate rapide</p> <p>0930062200A-CR Codice identificativo della perimetrazione geologica P.A.I. relativo alle sole colate rapide</p> <p>Indicazione delle zone di pericolosità s.d. attenzione idraulica* <small>*cf. cartografia idraulica</small></p>	<p>ZONE DI ATTENZIONE GEOLOGICA QUADRO CONOSCITIVO COMPLEMENTARE AL P.A.I.</p> <p>Banca dati I.F.F.I. - Inventario dei fenomeni franosi in Italia</p> <ul style="list-style-type: none"> ● Localizzazione dissesto franoso non delimitato 0930062200 Codice identificativo dei dissesti franosi I.F.F.I.
<p>LIMITI AMMINISTRATIVI</p> <ul style="list-style-type: none"> — Limite Comunale — Limite Regionale — Limite di Bacino 	<p>ELEMENTI A RISCHIO</p> <ul style="list-style-type: none"> — R1 - Rischio moderato — R2 - Rischio medio — R3 - Rischio elevato — R4 - Rischio molto elevato
<p>OPERE DI DIFESA</p> <ul style="list-style-type: none"> ● Opere di difesa a sviluppo puntuale — Opere di difesa a sviluppo lineare Opere di difesa a sviluppo areale 	


 Autorità di Bacino Distrettuale delle Alpi Orientali

Piano stralcio per l'Assetto Idrogeologico del bacino idrografico del fiume Tagliamento*

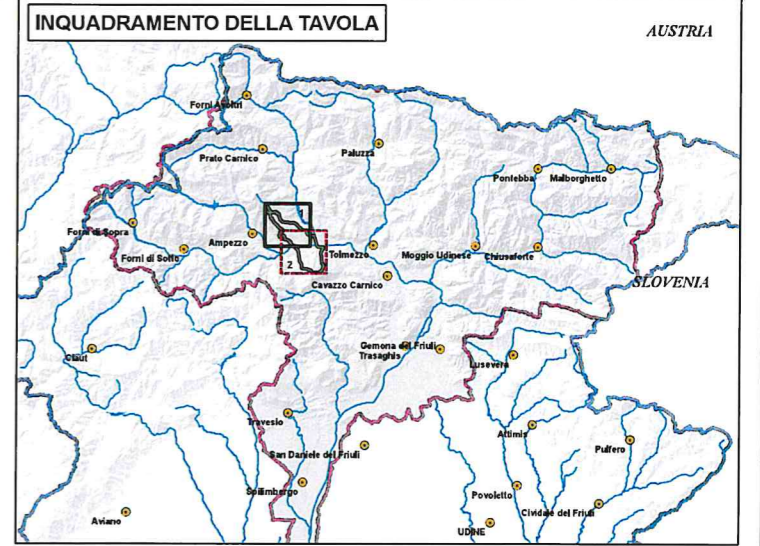
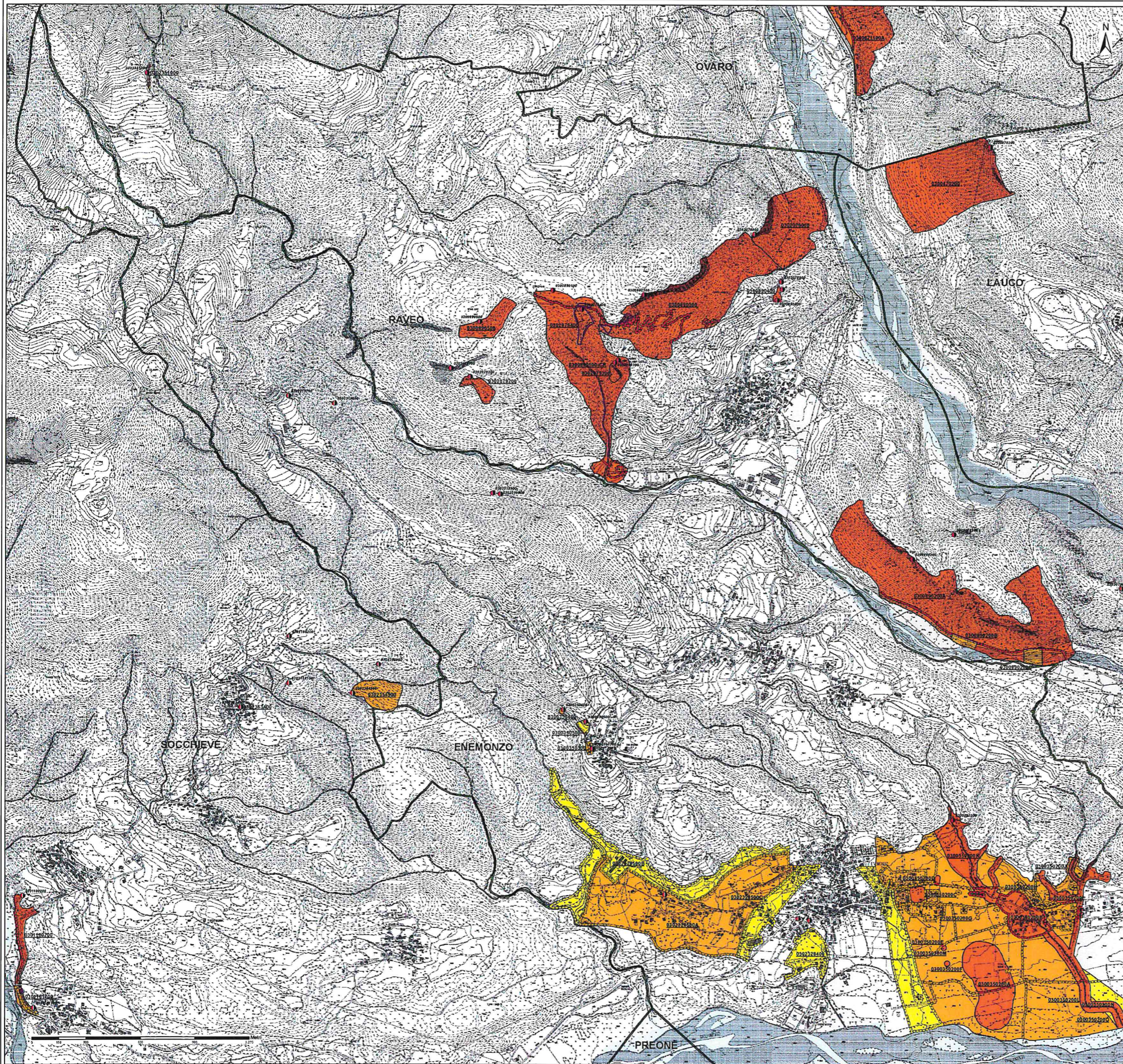
IL SEGRETARIO GENERALE
 Ing. Francesco Baruffi
 D.Lgs. 152/2006

Carta della pericolosità geologica
Comune di Clauzetto (UD)
Tavola 2 di 2

ALLEGATO CARTOGRAFICO AL DECRETO DEL SEGRETARIO GENERALE n. 157 del 27.11.2020
 Aggiornamento ai sensi dell'art. 6, comma 1, lettera C delle Norme di Attuazione del Piano

Rappresentazione su Carta Tecnica Regionale Gauss-Boaga fuso est
 * Sono esclusi i Comuni di: Malborghetto-Valbruna, Pontebba, Chiusaforte, Dagna, Moggio Udinese, Resiutta, Tarvisio, per gli effetti della O.P.C.M. n° 3309 del 18.09.2003

Comitato Istituzionale del 19 novembre 2015 - D.P.C.M. del 28 giugno 2017 - G.U. n. 252 del 27 ottobre 2017
 Redatto: Venezia, novembre 2015 - Modificato: Venezia, novembre 2020
 Elaborazioni a cura della Direzione Geologia



<p>PIANO ASSETTO IDROGEOLOGICO P.A.I. Perimetrazione e classi di pericolosità geologica</p> <p>P1 - Pericolosità geologica moderata P2 - Pericolosità geologica media P3 - Pericolosità geologica elevata P4 - Pericolosità geologica molto elevata</p> <p>0930062200A Codice identificativo della perimetrazione geologica P.A.I. ed esclusione delle colate rapide 0930062200A-CR Codice identificativo della perimetrazione geologica P.A.I. relativo alle sole colate rapide</p> <p>Indicazione delle zone di pericolosità e di attenzione idraulica* *ct. cartografia idraulica</p>	<p>ZONE DI ATTENZIONE GEOLOGICA QUADRO CONOSCITIVO COMPLEMENTARE AL P.A.I.</p> <p>Banca dati I.F.F.I. - Inventario dei fenomeni franosi in Italia</p> <p>Localizzazione dissesto franoso non delimitato 0930062200 Codice identificativo dei dissesti franosi I.F.F.I.</p>
<p>LIMITI AMMINISTRATIVI</p> <p>Limite Comunale Limite Regionale Limite di Bacino</p>	<p>ELEMENTI A RISCHIO</p> <p>R1 - Rischio moderato R2 - Rischio medio R3 - Rischio elevato R4 - Rischio molto elevato</p>
<p>OPERE DI DIFESA</p> <p>Opere di difesa a sviluppo puntuale Opere di difesa a sviluppo lineare Opere di difesa a sviluppo areale</p>	

Autorità di Bacino Distrettuale delle Alpi Orientali

Piano stralcio per l'Assetto Idrogeologico del bacino idrografico del fiume Tagliamento*

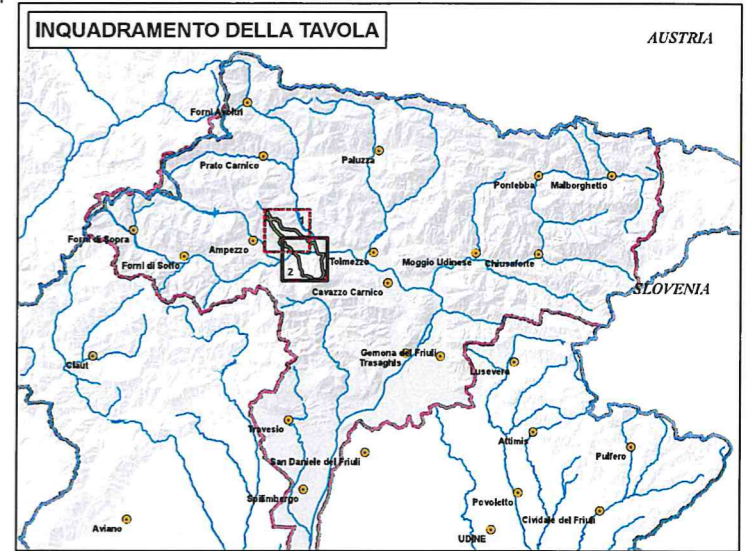
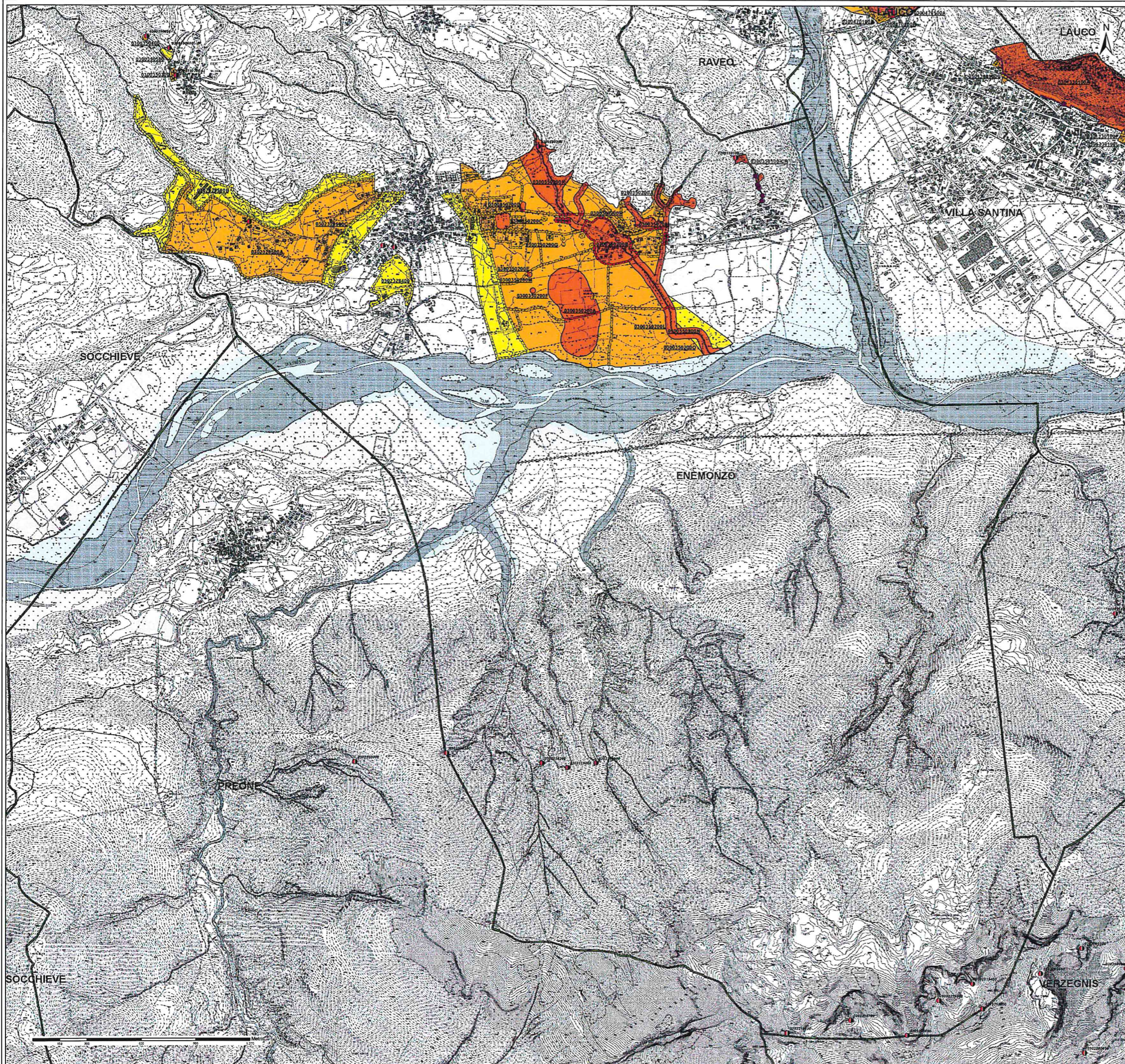
IL SEGRETARIO GENERALE
 Ing. Francesco D.Lgs.152/2006

Carta della pericolosità geologica
Comune di Enemonzo (UD)
Tavola 1 di 2

ALLEGATO CARTOGRAFICO AL DECRETO DEL SEGRETARIO GENERALE n. 157 del 27.11.2020
 Aggiornamento ai sensi dell'art. 6, comma 1, lettera C delle Norme di Attuazione del Piano

Rappresentazione su Carta Tecnica Regionale Gauss-Boaga fuso est
 *Sono esclusi i Comuni di: Malborghetto-Valbruna, Pontebba, Chiusaforte, Dogna, Moggio Udinese, Resiutta, Tarvisio, per gli effetti della O.P.C.M. n° 3309 del 18.09.2003

Comitato Istituzionale del 19 novembre 2015 - D.P.C.M. del 28 giugno 2017 - G.U. n. 252 del 27 ottobre 2017
 Redatto: Venezia, novembre 2015 - Modificato: Venezia, novembre 2020
 Elaborazioni a cura della Direzione Geologia



<p>PIANO ASSETTO IDROGEOLOGICO P.A.I. Perimetrazione e classi di pericolosità geologica</p> <p>P1 - Pericolosità geologica moderata P2 - Pericolosità geologica media P3 - Pericolosità geologica elevata P4 - Pericolosità geologica molto elevata</p> <p>0930062200A Codice identificativo della perimetrazione geologica P.A.I. ed esclusione delle cotole rapide 0930062200A-CR Codice identificativo della perimetrazione geologica P.A.I. relativo alle sole cotole rapide</p> <p>Indicazione delle zone di pericolosità e di attenzione idraulica* <small>* cfr. cartografia idraulica</small></p>	<p>ZONE DI ATTENZIONE GEOLOGICA QUADRO CONOSCITIVO COMPLEMENTARE AL P.A.I.</p> <p>Banca dati I.F.F.I.- Inventario dei fenomeni franosi in Italia</p> <p>Localizzazione dissesto franoso non delimitato 0930062200 Codice identificativo dei dissesti franosi I.F.F.I.</p>
<p>LIMITI AMMINISTRATIVI</p> <p>Limite Comunale Limite Regionale Limite di Bacino</p>	<p>OPERE DI DIFESA</p> <p>Opere di difesa a sviluppo puntuale Opere di difesa a sviluppo lineare Opere di difesa a sviluppo areale</p>


 Autorità di Bacino Distrettuale delle Alpi Orientali

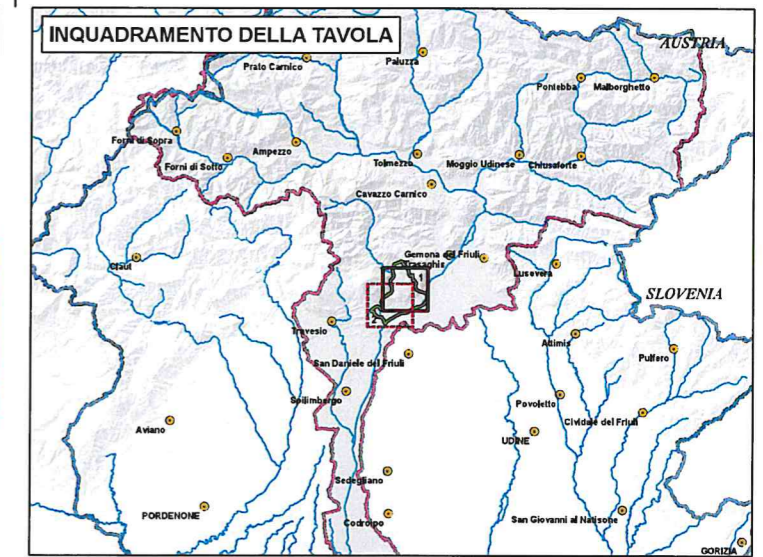
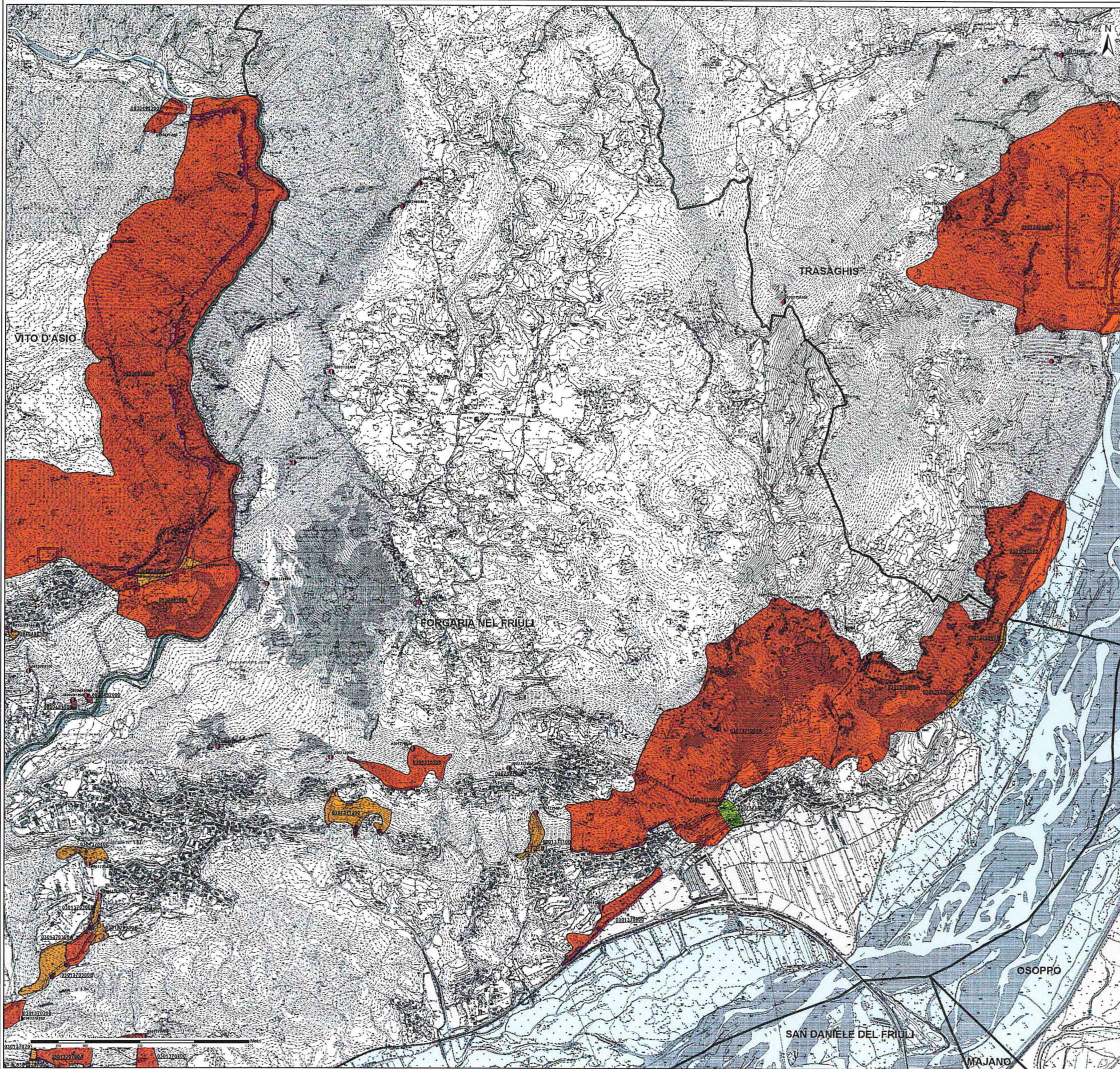
Piano stralcio per l'Assetto Idrogeologico del bacino idrografico del fiume Tagliamento*
IL SEGRETARIO GENERALE
 Ing. Francesco Paruffi
 D.Lgs. 152/2006

Carta della pericolosità geologica
Comune di Enemonzo (UD)
Tavola 2 di 2

ALLEGATO CARTOGRAFICO AL DECRETO DEL SEGRETARIO GENERALE n. 157 del 27.11.2020
 Aggiornamento ai sensi dell'art. 6, comma 1, lettera C delle Norme di Attuazione del Piano

Rappresentazione su Carta Tecnica Regionale Gauss-Boaga fuso est
 *Sono esclusi i Comuni di: Malborghetto-Valbruna, Pontebba, Chiusaforte, Dognà, Moggio Udinese, Resiutta, Tarvisio, per gli effetti della O.P.C.M. n° 3309 del 18.09.2003

Comitato Istituzionale del 19 novembre 2015 - D.P.C.M. del 28 giugno 2017 - G.U. n. 252 del 27 ottobre 2017
 Redatto: Venezia, novembre 2015 - Modificato: Venezia, novembre 2020
 Elaborazioni a cura della Direzione Geologia



<p>PIANO ASSETTO IDROGEOLOGICO P.A.I. Perimetrazione e classi di pericolosità geologica</p> <ul style="list-style-type: none"> ■ P1 - Pericolosità geologica moderata ■ P2 - Pericolosità geologica media ■ P3 - Pericolosità geologica elevata ■ P4 - Pericolosità geologica molto elevata <p>9930062200A Codice identificativo della perimetrazione geologica P.A.I. ad esclusione delle colate rapide</p> <p>9930062200A-CR Codice identificativo della perimetrazione geologica P.A.I. relativo alle colate rapide</p> <p>■ Indicazione delle zone di pericolosità e di attenzione idraulica* <small>*cfr. cartografia idraulica</small></p>	<p>ZONE DI ATTENZIONE GEOLOGICA QUADRO CONOSCITIVO COMPLEMENTARE AL P.A.I.</p> <p>Banca dati I.F.F.I. - Inventario dei fenomeni franosi in Italia</p> <ul style="list-style-type: none"> ● Localizzazione dissesto franoso non delimitato 9930062200 Codice identificativo dei dissesti franosi I.F.F.I.
<p>LIMITI AMMINISTRATIVI</p> <ul style="list-style-type: none"> — Limite Comunale — Limite Regionale — Limite di Bacino 	<p>OPERE DI DIFESA</p> <ul style="list-style-type: none"> ● Opere di difesa a sviluppo puntuale — Opere di difesa a sviluppo lineare Opere di difesa a sviluppo areale

Autorità di Bacino Distrettuale delle Alpi Orientali

Piano stralcio per l'Assetto Idrogeologico del bacino idrografico del fiume Tagliamento*

IL SEGRETARIO GENERALE
Inq. Francesco D.Lgs. 152/2006

Carta della pericolosità geologica

Comune di Forgaria nel Friuli (UD)
Tavola 1 di 2

ALLEGATO CARTOGRAFICO AL DECRETO DEL SEGRETARIO GENERALE n. 157 del 27.11.2020
 Aggiornamento ai sensi dell'art. 6, comma 1, lettera C delle Norme di Attuazione del Piano

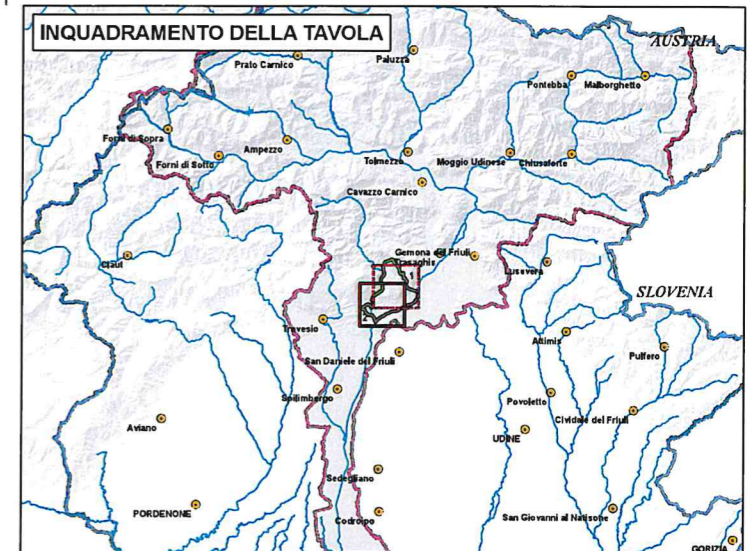
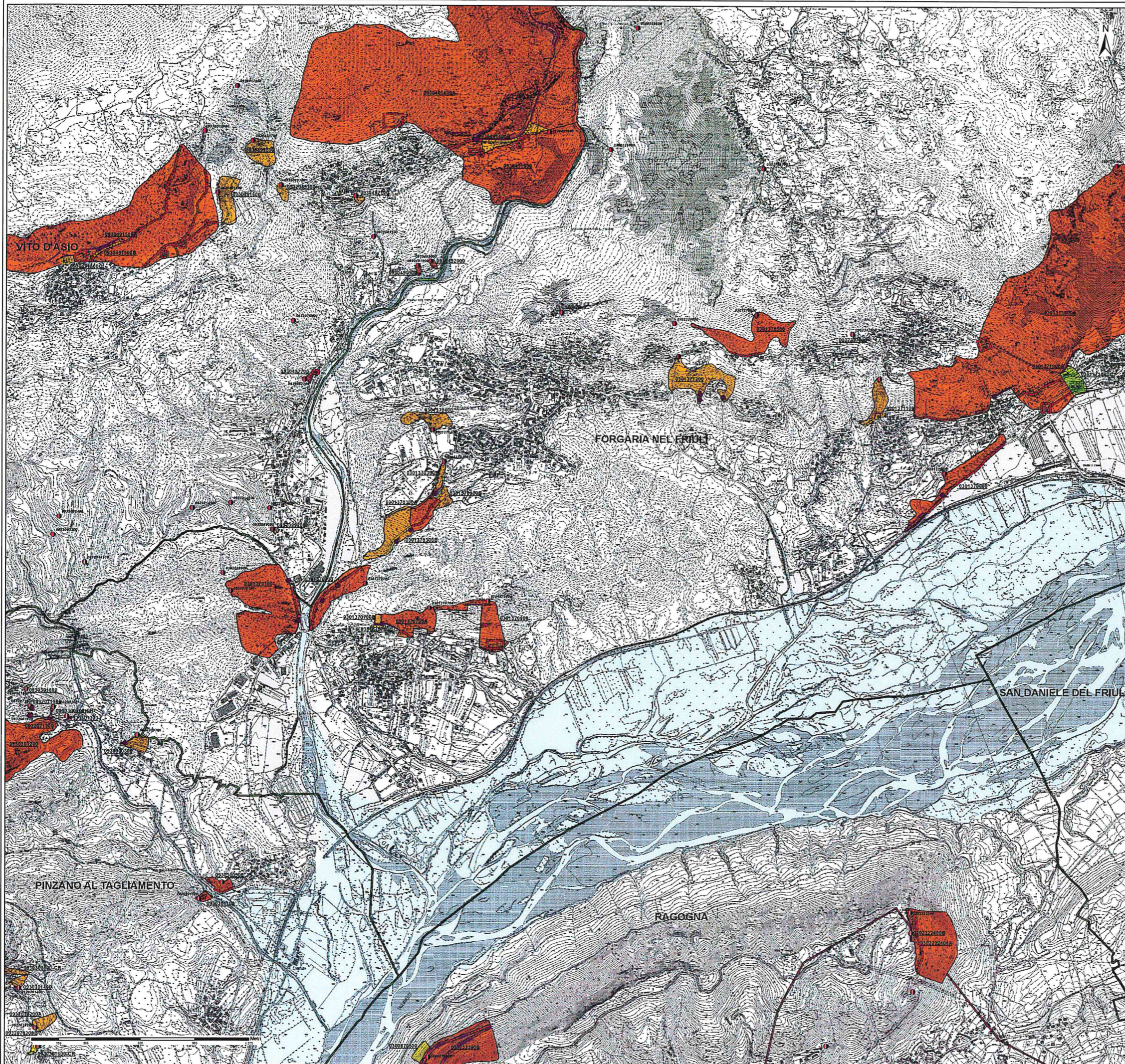
Rappresentazione su Carta Tecnica Regionale Gauss-Boaga fuso est

*Sono esclusi i Comuni di: Malborghetto-Valbruna, Pontebba, Chiusaforte, Dogna, Moggio Udinese, Reslutta, Tarvisio, per gli effetti della O.P.C.M. n° 3309 del 18.09.2003

Comitato Istituzionale del 19 novembre 2015 - D.P.C.M. del 28 giugno 2017 - G.U. n. 252 del 27 ottobre 2017

Redatto: Venezia, novembre 2015 - Modificato: Venezia, novembre 2020

Elaborazioni a cura della Direzione Geologia



<p>PIANO ASSETTO IDROGEOLOGICO P.A.I. Perimetrazione e classi di pericolosità geologica</p> <ul style="list-style-type: none"> ■ P1 - Pericolosità geologica moderata ■ P2 - Pericolosità geologica media ■ P3 - Pericolosità geologica elevata ■ P4 - Pericolosità geologica molto elevata <p>0930062200A Codice identificativo della perimetrazione geologica P.A.I. ad esclusione delle colate rapide</p> <p>0930062200A-CR Codice identificativo della perimetrazione geologica P.A.I. relativo alle sole colate rapide</p> <p>■ Indicazione delle zone di pericolosità e di attenzione idraulica* <small>*cfr. cartografia idraulica</small></p>	<p>ZONE DI ATTENZIONE GEOLOGICA QUADRO CONOSCITIVO COMPLEMENTARE AL P.A.I.</p> <p>Banca dati I.F.F.I. - Inventario dei fenomeni franosi in Italia</p> <ul style="list-style-type: none"> ● Localizzazione dissesto franoso non delimitato 0930062200 Codice identificativo dei dissesti franosi I.F.F.I.
<p>LIMITI AMMINISTRATIVI</p> <ul style="list-style-type: none"> — Limite Comunale — Limite Regionale — Limite di Bacino 	<p>ELEMENTI A RISCHIO</p> <ul style="list-style-type: none"> — R1 - Rischio moderato — R2 - Rischio medio — R3 - Rischio elevato — R4 - Rischio molto elevato
<p>OPERE DI DIFESA</p> <ul style="list-style-type: none"> ● Opere di difesa a sviluppo puntuale — Opere di difesa a sviluppo lineare Opere di difesa a sviluppo areale 	

Autorità di Bacino Distrettuale delle Alpi Orientali

Piano stralcio per l'Assetto Idrogeologico del bacino idrografico del fiume Tagliamento*

IL SEGRETARIO GENERALE
Ing. Francesc D.Lgs.152/2006

Carta della pericolosità geologica

Comune di Forciana nel Friuli (UD)
Tavola 2 di 2

ALLEGATO CARTOGRAFICO AL DECRETO DEL SEGRETARIO GENERALE n. 157 del 27.11.2020
 Aggiornamento ai sensi dell'art. 6, comma 1, lettera C delle Norme di Attuazione del Piano

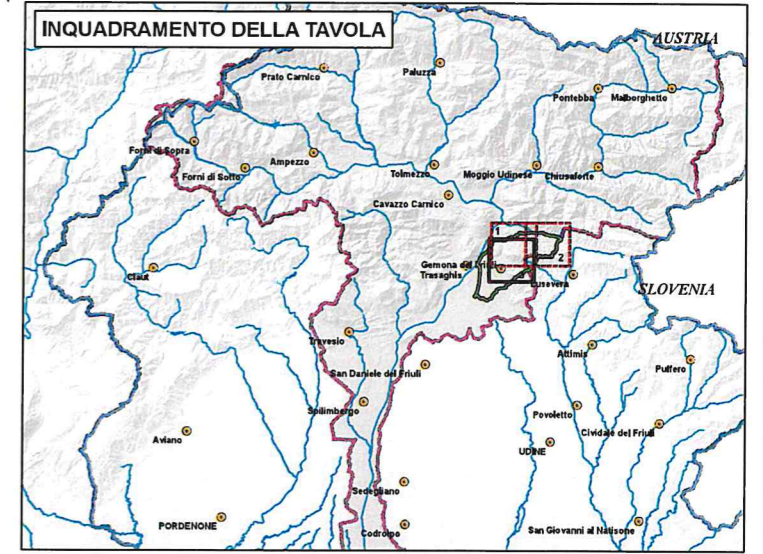
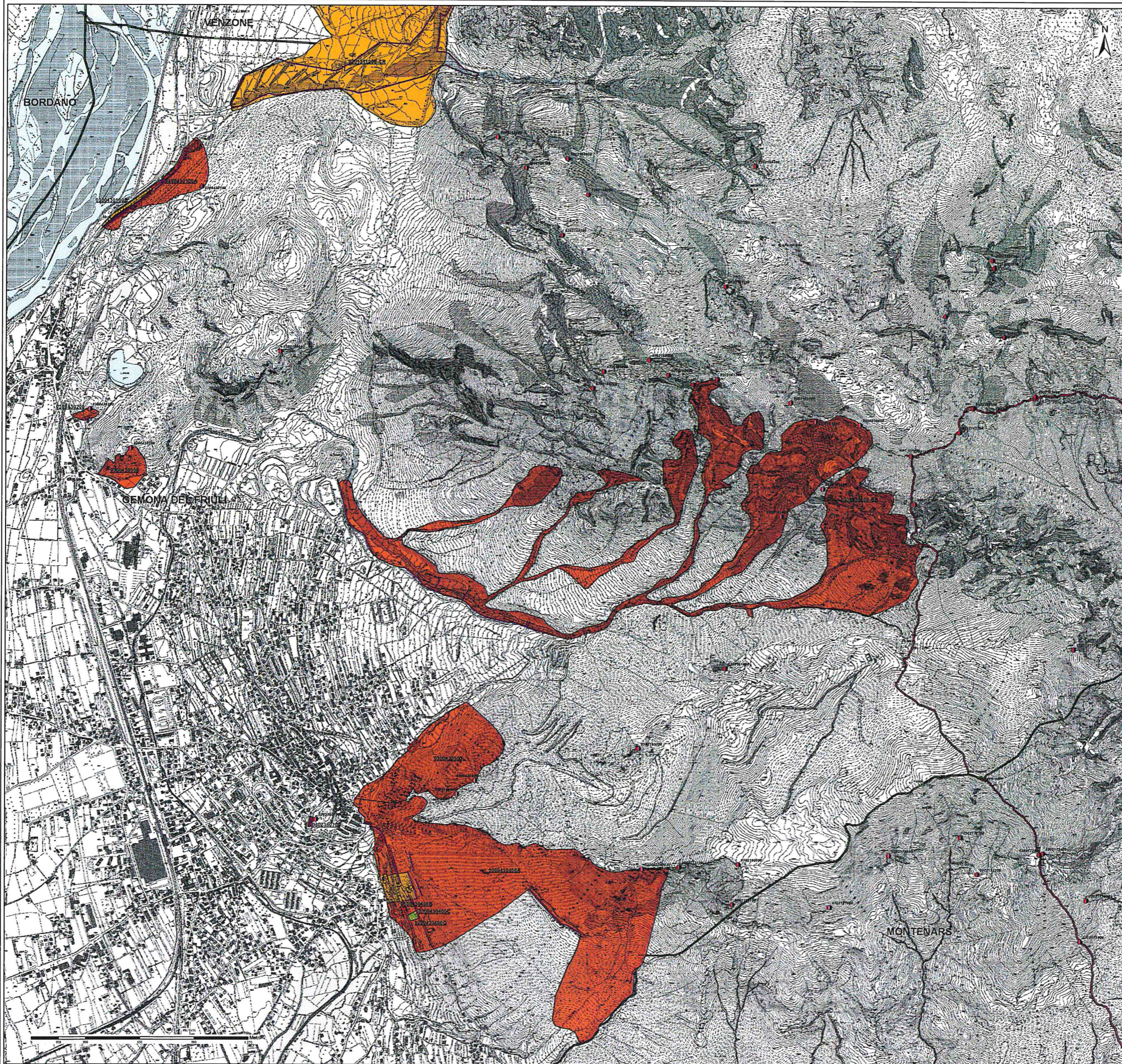
Rappresentazione su Carta Tecnica Regionale Gauss-Boaga fuso est

* Sono esclusi i Comuni di: Malborghetto-Valbruna, Pontebba, Chiusaforte, Dognà, Moggio Udinese, Resiutta, Tarvisio, per gli effetti della O.P.C.M. n° 3309 del 18.09.2003

Comitato Istituzionale del 19 novembre 2016 - D.P.C.M. del 28 giugno 2017 - G.U. n. 252 del 27 ottobre 2017

Redatto: Venezia, novembre 2015 - Modificato: Venezia, novembre 2020

Elaborazioni a cura della Direzione Geologia



<p>PIANO ASSETTO IDROGEOLOGICO P.A.I. Perimetrazione e classi di pericolosità geologica</p> <ul style="list-style-type: none"> ■ P1 - Pericolosità geologica moderata ■ P2 - Pericolosità geologica media ■ P3 - Pericolosità geologica elevata ■ P4 - Pericolosità geologica molto elevata <p>0930062200A Codice identificativo della perimetrazione geologica P.A.I. ad esclusione delle colate rapide</p> <p>0930062200A-CR Codice identificativo della perimetrazione geologica P.A.I. relativo alle sole colate rapide</p> <p>Indicazione delle zone di pericolosità e di attenzione idraulica* <small>*cfr. cartografie idraulica</small></p>	<p>ZONE DI ATTENZIONE GEOLOGICA QUADRO CONOSCITIVO COMPLEMENTARE AL P.A.I.</p> <p>Banca dati I.F.F.I. - Inventario dei Fenomeni Franosi in Italia</p> <ul style="list-style-type: none"> ● Localizzazione dissesto franoso non delimitato 0930062200 Codice identificativo dei dissesti franosi I.F.F.I.
<p>LIMITI AMMINISTRATIVI</p> <ul style="list-style-type: none"> Limite Comunale Limite Regionale Limite di Bacino 	<p>ELEMENTI A RISCHIO</p> <ul style="list-style-type: none"> R1 - Rischio moderato R2 - Rischio medio R3 - Rischio elevato R4 - Rischio molto elevato
<p>OPERE DI DIFESA</p> <ul style="list-style-type: none"> ● Opere di difesa a sviluppo puntuale Opere di difesa a sviluppo lineare Opere di difesa a sviluppo areale 	


 Autorità di Bacino Distrettuale delle Alpi Orientali

Piano stralcio per l'Assetto Idrogeologico del bacino idrografico del fiume Tagliamento*

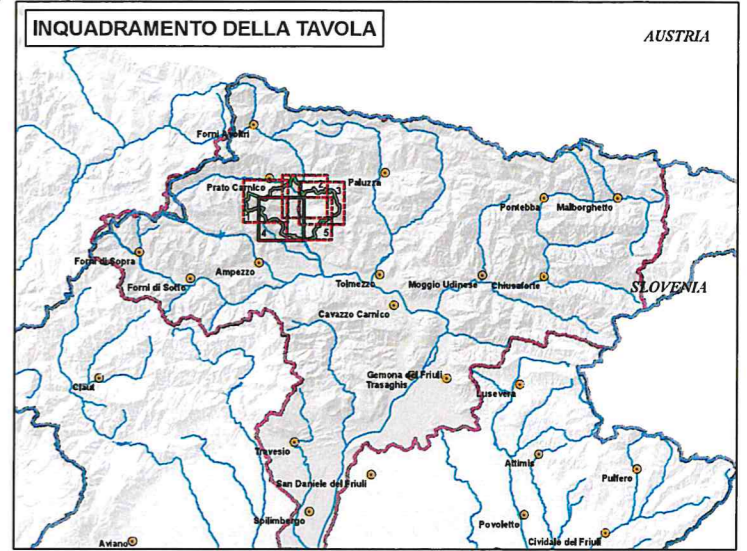
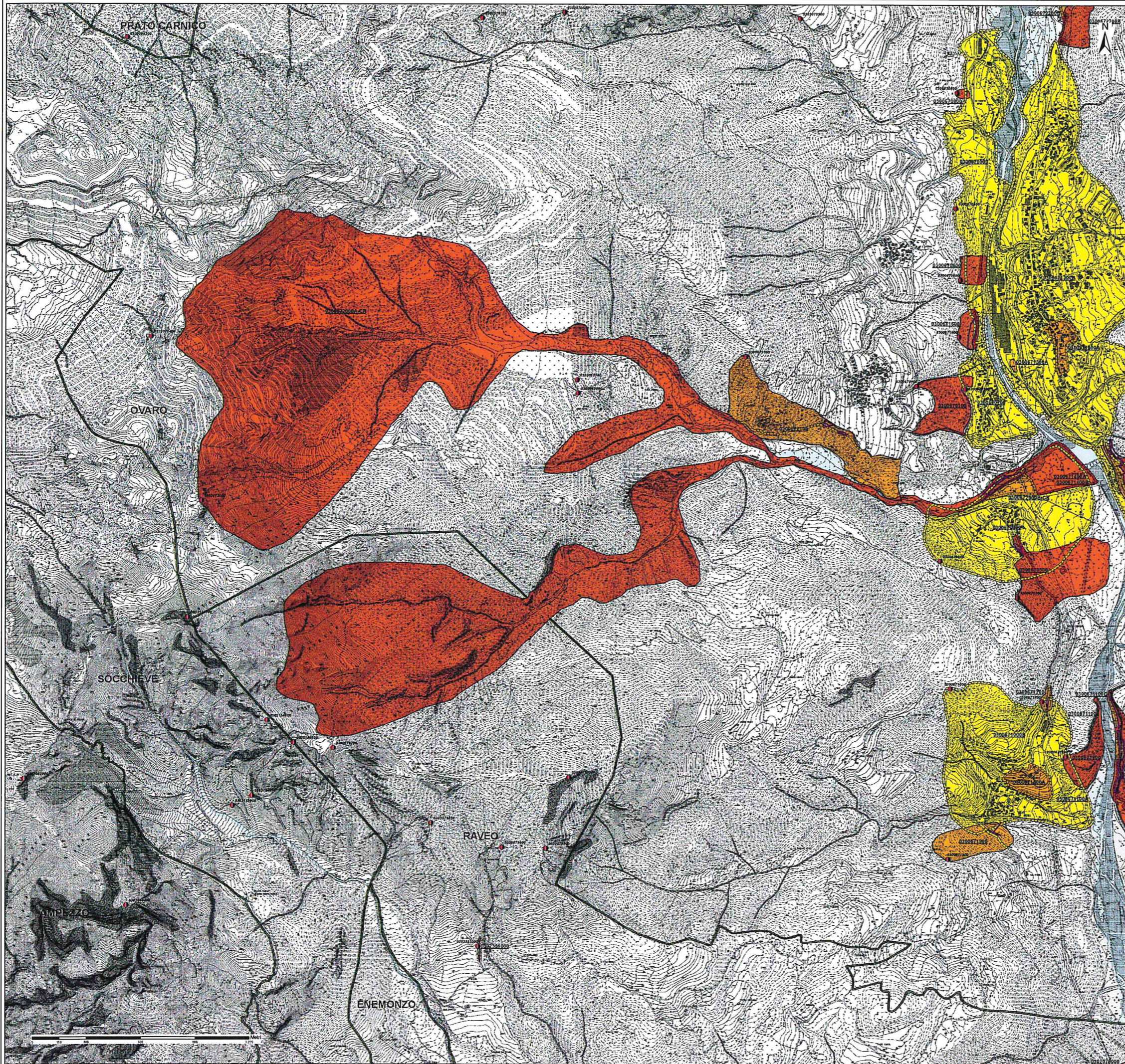
IL SEGRETARIO GENERALE
Ing. Francesco Baruffi D.Lgs. 152/2006

Carta della pericolosità geologica
Comune di Gemona del Friuli (PN)
Tavola 3 di 3

ALLEGATO CARTOGRAFICO AL DECRETO DEL SEGRETARIO GENERALE n. 157 del 27.11.2020
 Aggiornamento ai sensi dell'art. 6, comma 1, lettera C delle Norme di Attuazione del Piano

Rappresentazione su Carta Tecnica Regionale Gauss-Boaga fuso est
*Sono esclusi i Comuni di: Malborghetto-Valbruna, Pontebba, Chiusaforte, Dogna, Moggio Udinese, Resiutta, Tarvisio, per gli effetti della O.P.C.M. n° 3309 del 18.09.2003

Comitato Istituzionale del 19 novembre 2015 - D.P.C.M. del 28 giugno 2017 - G.U. n. 252 del 27 ottobre 2017
Redatto: Venezia, novembre 2015 - Modificato: Venezia, novembre 2020
Elaborazioni a cura della Direzione Geologia



<p>PIANO ASSETTO IDROGEOLOGICO P.A.I. Perimetrazione e classi di pericolosità geologica</p> <p>P1 - Pericolosità geologica moderata P2 - Pericolosità geologica media P3 - Pericolosità geologica elevata P4 - Pericolosità geologica molto elevata</p> <p>0930062200A Codice identificativo della perimetrazione geologica P.A.I. ed esclusione delle colate rapide 0930062200A-CR Codice identificativo della perimetrazione geologica P.A.I. relativo alle sole colate rapide</p> <p>Indicazione delle zone di pericolosità e di attenzione idraulica* * cf. cartografia idraulica</p>	<p>ZONE DI ATTENZIONE GEOLOGICA QUADRO CONOSCITIVO COMPLEMENTARE AL P.A.I.</p> <p>Banca dati I.F.F.I. - Inventario dei fenomeni franosi in Italia</p> <p>Localizzazione dissesto franoso non delimitato 0930062200 Codice identificativo dei dissesti franosi I.F.F.I.</p>
<p>LIMITI AMMINISTRATIVI</p> <p>Limite Comunale Limite Regionale Limite di Bacino</p>	<p>OPERE DI DIFESA</p> <p>Opere di difesa a sviluppo puntuale Opere di difesa a sviluppo lineare Opere di difesa a sviluppo areale</p>

Autorità di Bacino Distrettuale delle Alpi Orientali

Piano stralcio per l'Assetto Idrogeologico del bacino idrografico del fiume Tagliamento*

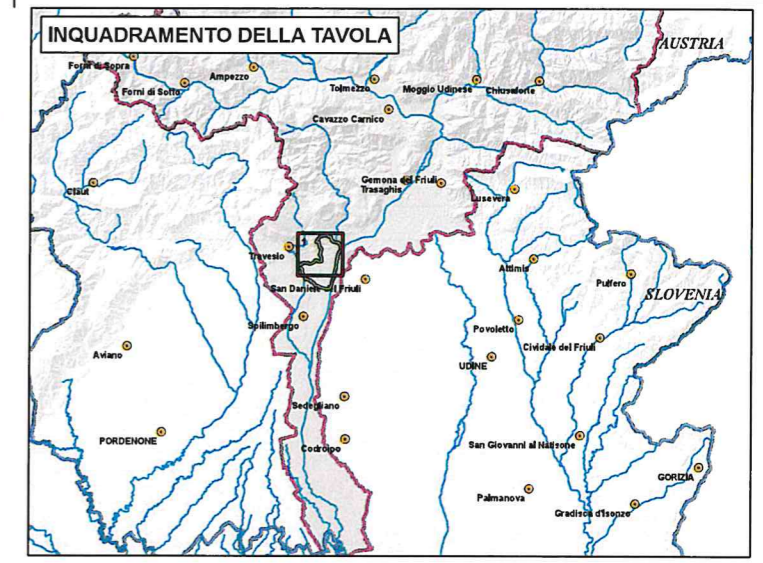
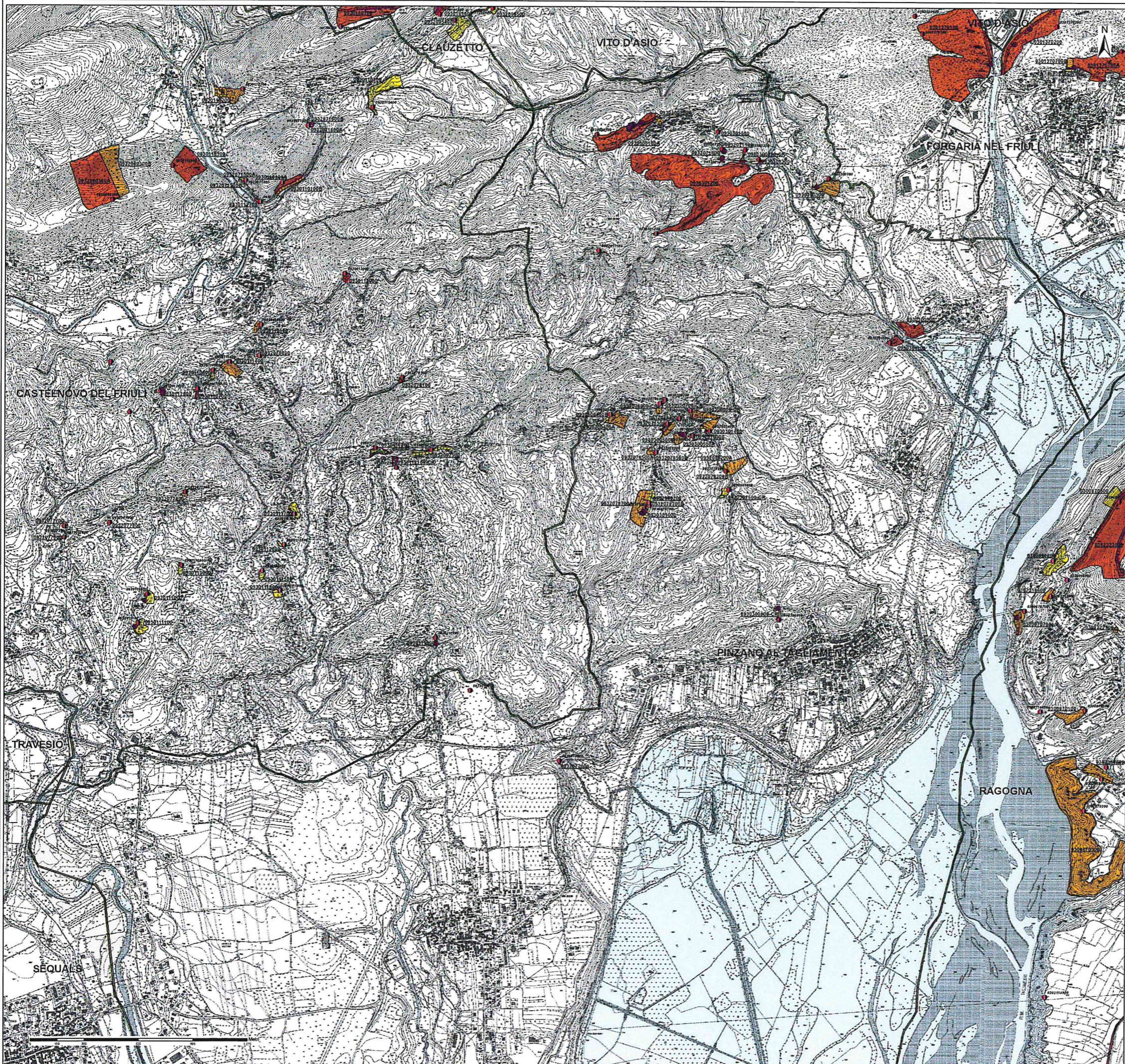
IL SEGRETARIO GENERALE
Ing. Francesco Baruffi
 D.Lgs. 152/2006

Carta della pericolosità geologica
Comune di Ovaro (UD)
Tavola 4 di 5

ALLEGATO CARTOGRAFICO AL DECRETO DEL SEGRETARIO GENERALE n. 157 del 27.11.2020
 Aggiornamento ai sensi dell'art. 6, comma 1, lettera C delle Norme di Attuazione del Piano

Rappresentazione su Carta Tecnica Regionale Gauss-Boaga fuso est
 * Sono esclusi i Comuni di: Malborghetto-Valbruna, Pontebba, Chiusaforte, Dogna, Moggio Udinese, Resiutta, Tarvisio, per gli effetti della O.P.C.M. n° 3309 del 18.09.2003

Comitato Istituzionale del 19 novembre 2015 - D.P.C.M. del 28 giugno 2017 - G.U. n. 252 del 27 ottobre 2017
 Redatto: Venezia, novembre 2015 - Modificato: Venezia, novembre 2020
 Elaborazioni a cura della Direzione Geologia



<p>PIANO ASSETTO IDROGEOLOGICO P.A.I. Perimetrazione e classi di pericolosità geologica</p> <p>P1 - Pericolosità geologica moderata P2 - Pericolosità geologica media P3 - Pericolosità geologica elevata P4 - Pericolosità geologica molto elevata</p> <p>0930062200A Codice identificativo della perimetrazione geologica P.A.I. ad esclusione delle colate rapide 0930062200A-CR Codice identificativo della perimetrazione geologica P.A.I. relativo alle colate rapide</p> <p>Indicazione delle zone di pericolosità e di attenzione idraulica* * ct. cartografia idraulica</p>	<p>ZONE DI ATTENZIONE GEOLOGICA QUADRO CONOSCITIVO COMPLEMENTARE AL P.A.I.</p> <p>Banca dati I.F.F.I. - Inventario dei fenomeni franosi in Italia</p> <p>Localizzazione dissesto franoso non delimitato 0930062200 Codice identificativo dei dissesti franosi I.F.F.I.</p>
<p>LIMITI AMMINISTRATIVI</p> <p>Limite Comunale Limite Regionale Limite di Bacino</p>	<p>ELEMENTI A RISCHIO</p> <p>R1 - Rischio moderato R2 - Rischio medio R3 - Rischio elevato R4 - Rischio molto elevato</p> <p>OPERE DI DIFESA</p> <p>Opere di difesa a sviluppo puntuale Opere di difesa a sviluppo lineare Opere di difesa a sviluppo areale</p>

Autorità di Bacino Distrettuale delle Alpi Orientali

Piano stralcio per l'Assetto Idrogeologico del bacino idrografico del fiume Tagliamento*

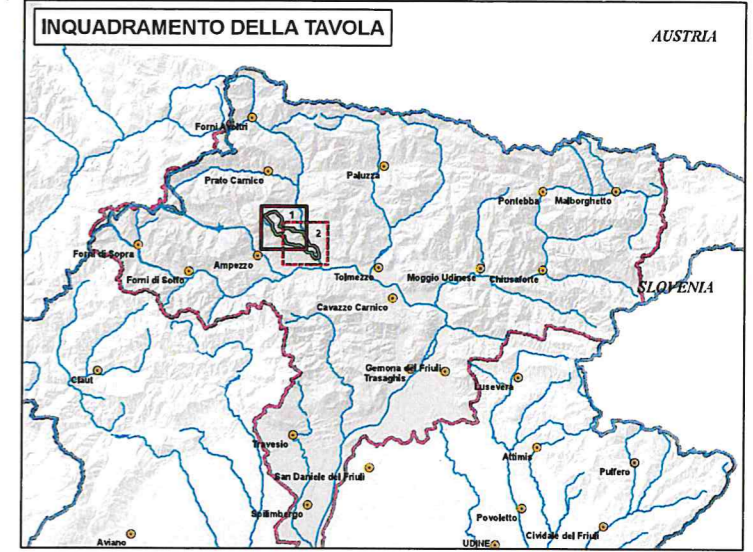
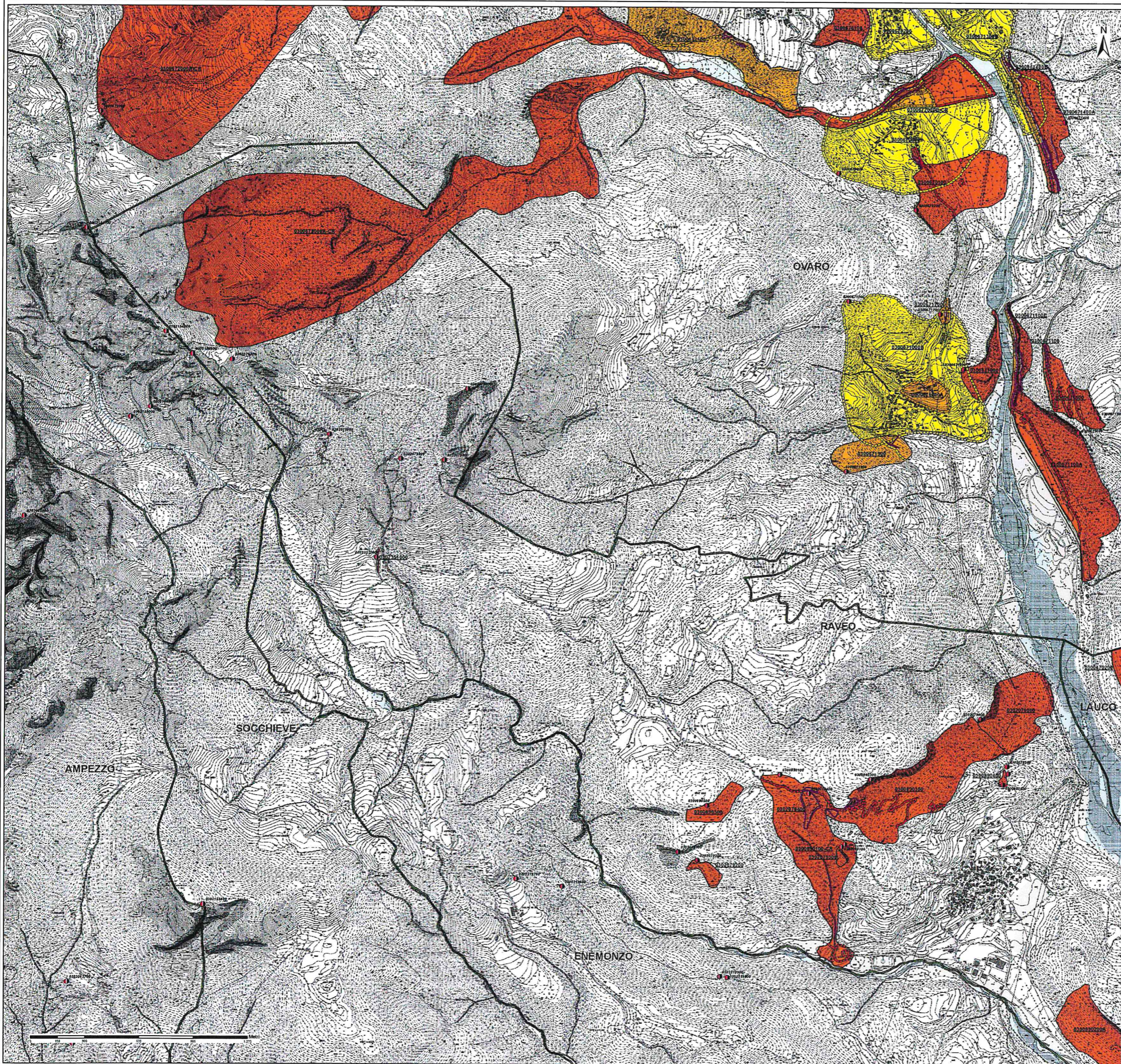
IL SEGRETARIO GENERALE
 Ing. Francesco Boruffi
 D.Lgs/152/2006

Carta della pericolosità geologica
Comune di Pinzano al Tagliamento (UD)
Tavola 1 di 1

ALLEGATO CARTOGRAFICO AL DECRETO DEL SEGRETARIO GENERALE n. 157 del 27.11.2020
 Aggiornamento ai sensi dell'art. 6, comma 1, lettera C delle Norme di Attuazione del Piano

Rappresentazione su Carta Tecnica Regionale Gauss-Boaga fuso est
 *Sono esclusi i Comuni di: Malborghetto-Valbruna, Pontebba, Chiusaforte, Dogna, Moggio Udinese, Resiutta, Tarvisio, per gli effetti della O.P.C.M. n° 3309 del 18.09.2003

Comitato Istituzionale del 19 novembre 2015 - D.P.C.M. del 28 giugno 2017 - G.U. n. 252 del 27 ottobre 2017
 Redatto: Venezia, novembre 2015 - Modificato: Venezia, novembre 2020
 Elaborazioni a cura della Direzione Geologia



PIANO ASSETTO IDROGEOLOGICO P.A.I.
Perimetrazione e classi di pericolosità geologica

- P1 - Pericolosità geologica moderata
- P2 - Pericolosità geologica media
- P3 - Pericolosità geologica elevata
- P4 - Pericolosità geologica molto elevata

9930062200A Codice identificativo della perimetrazione geologica P.A.I. ad esclusione delle colate rapide
9930062200A-CR Codice identificativo della perimetrazione geologica P.A.I. relativo alle sole colate rapide

Indicazione delle zone di pericolosità e di attenzione idraulica*
 *cf. cartografia idraulica

ZONE DI ATTENZIONE GEOLOGICA
QUADRO CONOSCITIVO COMPLEMENTARE AL P.A.I.
Banca dati I.F.F.I. - Inventario dei fenomeni franosi in Italia

- Localizzazione dissesto franoso non delimitato
- 9930062200** Codice identificativo dei dissesti franosi I.F.F.I.

ELEMENTI A RISCHIO

- R1 - Rischio moderato
- R2 - Rischio medio
- R3 - Rischio elevato
- R4 - Rischio molto elevato

LIMITI AMMINISTRATIVI

- Limite Comunale
- Limite Regionale
- Limite di Bacino

OPERE DI DIFESA

- Opere di difesa e sviluppo puntuale
- Opere di difesa e sviluppo lineare
- Opere di difesa a sviluppo areale


 Autorità di Bacino Distrettuale delle Alpi Orientali

Piano stralcio per l'Assetto Idrogeologico del bacino idrografico del fiume Tagliamento*

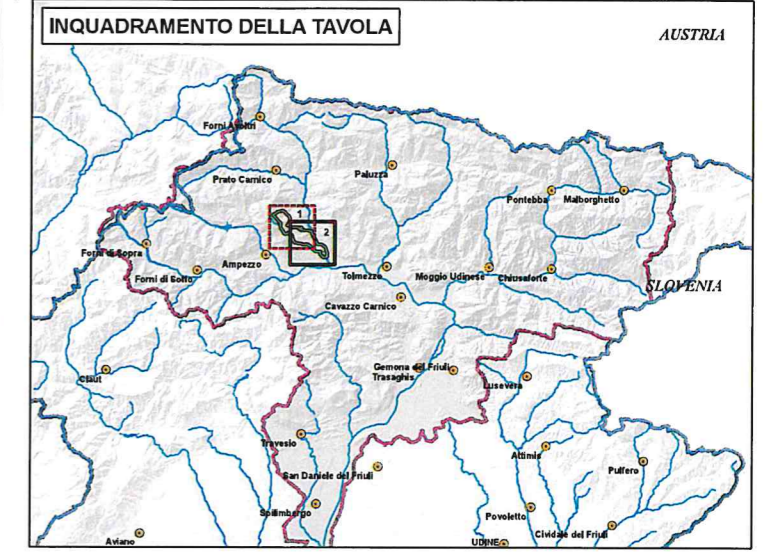
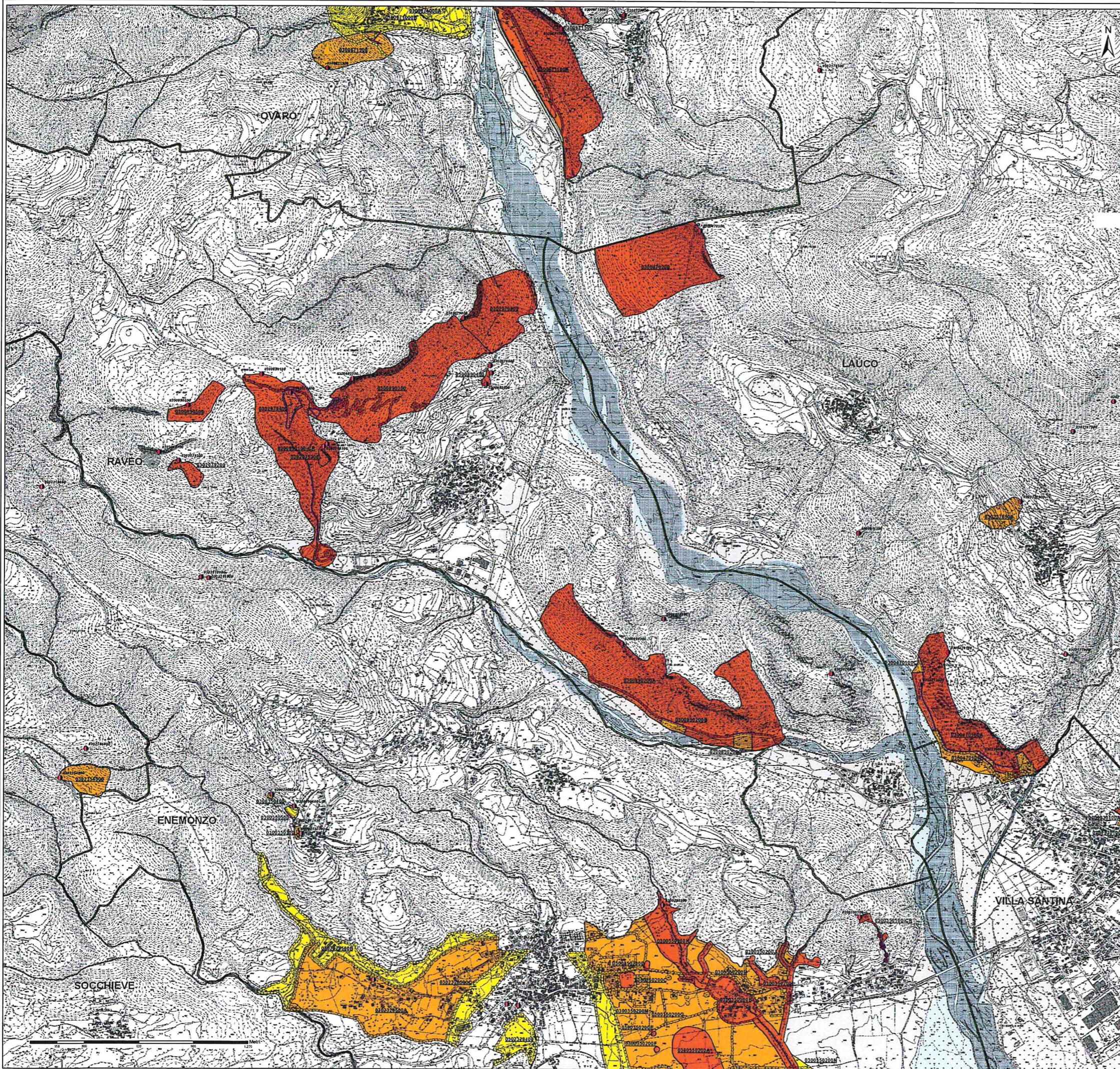
IL SEGRETARIO GENERALE
 Ing. **Francesco D.Lgs. 152/2006**

Carta della pericolosità geologica
Comune di Raveo (UD)
Tavola 1 di 2

ALLEGATO CARTOGRAFICO AL DECRETO DEL SEGRETARIO GENERALE n. 157 del 27.11.2020
 Aggiornamento ai sensi dell'art. 6, comma 1, lettera C delle Norme di Attuazione del Piano

Rappresentazione su Carta Tecnica Regionale Gauss-Boaga fuso est
 *Sono esclusi i Comuni di: Malborghetto-Valbruna, Pontebba, Chiusaforte, Digna, Moggio Udinese, Resiutta, Tarvisio, per gli effetti della O.P.C.M. n° 3309 del 18.09.2003

Comitato Istituzionale del 19 novembre 2015 - D.P.C.M. del 28 giugno 2017 - G.U. n. 252 del 27 ottobre 2017
 Redatto: Venezia, novembre 2015 - Modificato: Venezia, novembre 2020
 Elaborazioni a cura della Direzione Geologia



PIANO ASSETTO IDROGEOLOGICO P.A.I.
Perimetrazione e classi di pericolosità geologica

- P1 - Pericolosità geologica moderata
- P2 - Pericolosità geologica media
- P3 - Pericolosità geologica elevata
- P4 - Pericolosità geologica molto elevata

Indicazione delle zone di pericolosità e di attenzione idraulica*
* ch. cartografia idraulica

LIMITI AMMINISTRATIVI

- Limite Comunale
- Limite Regionale
- Limite di Bacino

OPERE DI DIFESA

- Opere di difesa a sviluppo puntuale
- Opere di difesa a sviluppo lineare
- Opere di difesa a sviluppo areale

ZONE DI ATTENZIONE GEOLOGICA
QUADRO CONOSCITIVO COMPLEMENTARE AL P.A.I.

Banca dati I.F.F.I. - Inventario dei fenomeni franosi in Italia

- Localizzazione dissesto franoso non delimitato
- 0930062200** Codice identificativo dei dissesti franosi I.F.F.I.

ELEMENTI A RISCHIO

- R1 - Rischio moderato
- R2 - Rischio medio
- R3 - Rischio elevato
- R4 - Rischio molto elevato


 Autorità di Bacino Distrettuale delle Alpi Orientali

Piano stralcio per l'Assetto Idrogeologico del bacino idrografico del fiume Tagliamento*

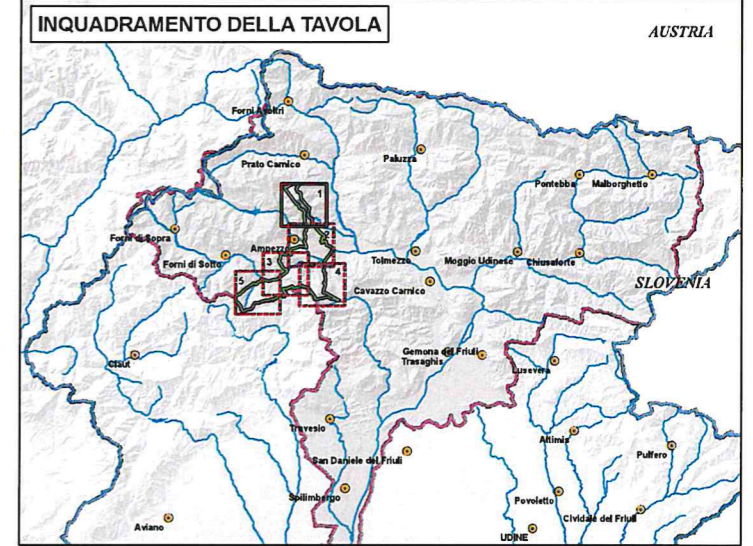
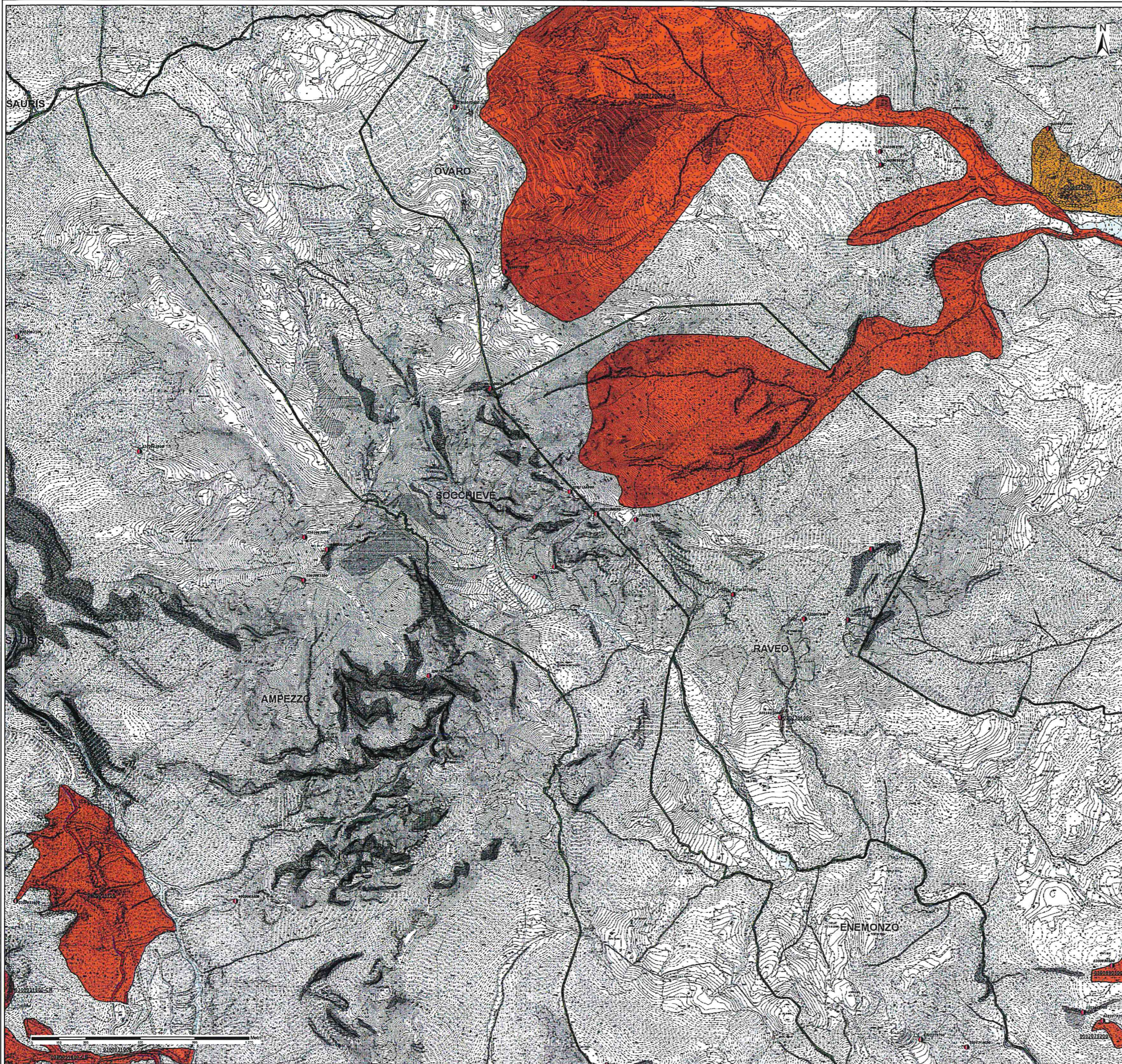
IL SEGRETARIO GENERALE
 Ing. Francesco D. Lgs/152/2006

Carta della pericolosità geologica
Comune di Raveo (UD)
Tavola 2 di 2

ALLEGATO CARTOGRAFICO AL DECRETO DEL SEGRETARIO GENERALE n. 157 del 27.11.2020
 Aggiornamento ai sensi dell'art. 6, comma 1, lettera C delle Norme di Attuazione del Piano

Rappresentazione su Carta Tecnica Regionale Gauss-Boaga fuso est
*Sono esclusi i Comuni di: Malborghetto-Valbruna, Pontebba, Chiusaforte, Digna, Moggio Udinese, Resiutta, Tarvisio, per gli effetti della O.P.C.M. n° 3309 del 18.09.2003

Comitato Istituzionale del 19 novembre 2015 - D.P.C.M. del 28 giugno 2017 - G.U. n. 252 del 27 ottobre 2017
Redatto: Venezia, novembre 2015 - Modificato: Venezia, novembre 2020
Elaborazioni a cura della Direzione Geologia



PIANO ASSETTO IDROGEOLOGICO P.A.I.
Perimetrazione e classi di pericolosità geologica

- P1 - Pericolosità geologica moderata
- P2 - Pericolosità geologica media
- P3 - Pericolosità geologica elevata
- P4 - Pericolosità geologica molto elevata

0930062200A Codice identificativo della perimetrazione geologica P.A.I. ad esclusione delle colate rapide
0930062200A-CR Codice identificativo della perimetrazione geologica P.A.I. relativo alle sole colate rapide

Indicazione delle zone di pericolosità e di attenzione idraulica*
* cf. cartografia idraulica

ZONE DI ATTENZIONE GEOLOGICA
QUADRO CONOSCITIVO COMPLEMENTARE AL P.A.I.
Banca dati I.F.F.I. - Inventario dei fenomeni franosi in Italia

- Localizzazione dissesto franoso non delimitato
- 0930062200** Codice identificativo dei dissesti franosi I.F.F.I.

ELEMENTI A RISCHIO

- R1 - Rischio moderato
- R2 - Rischio medio
- R3 - Rischio elevato
- R4 - Rischio molto elevato

LIMITI AMMINISTRATIVI

- Limite Comunale
- Limite Regionale
- Limite di Bacino

OPERE DI DIFESA

- Opere di difesa a sviluppo puntuale
- Opere di difesa a sviluppo lineare
- Opere di difesa a sviluppo areale


 Autorità di Bacino Distrettuale delle Alpi Orientali

Piano stralcio per l'Assetto Idrogeologico del bacino idrografico del fiume Tagliamento*

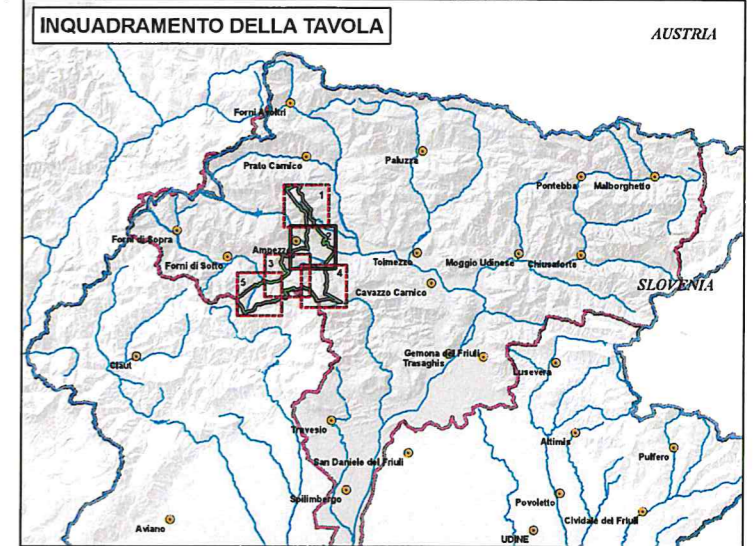
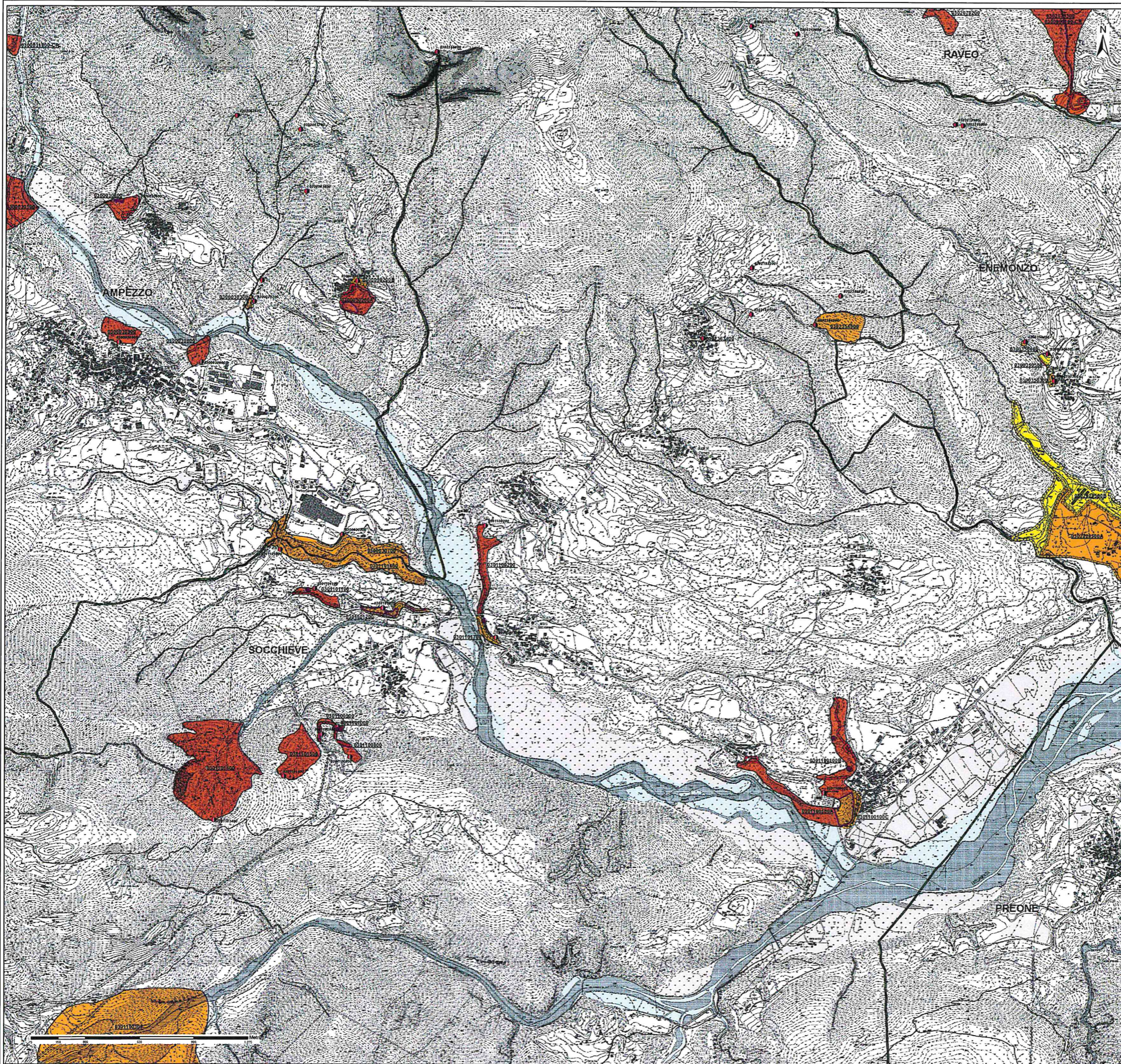
IL SEGRETARIO GENERALE
Ignazio Francesco D.Lgs. 152/2006

Carta della pericolosità geologica
Comune di Socchieve (UD)
Tavola 1 di 5

ALLEGATO CARTOGRAFICO AL DECRETO DEL SEGRETARIO GENERALE n. 157 del 27.11.2020
 Aggiornamento ai sensi dell'art. 6, comma 1, lettera C delle Norme di Attuazione del Piano

Rappresentazione su Carta Tecnica Regionale Gauss-Boaga fuso est
* Sono esclusi i Comuni di: Malborghetto-Valbruna, Pontebba, Chiusaforte, Dagna, Moggio Udinese, Resiutta, Tarvisio, per gli effetti della O.P.C.M. n° 3309 del 18.09.2003

Comitato Istituzionale del 19 novembre 2015 - D.P.C.M. del 28 giugno 2017 - G.U. n. 252 del 27 ottobre 2017
Redatto: Venezia, novembre 2015 - Modificato: Venezia, novembre 2020
Elaborazioni a cura della Direzione Geologia



PIANO ASSETTO IDROGEOLOGICO P.A.I.
 Perimetrazione e classi di pericolosità geologica

- P1 - Pericolosità geologica moderata
- P2 - Pericolosità geologica media
- P3 - Pericolosità geologica elevata
- P4 - Pericolosità geologica molto elevata

093062200A Codice identificativo della perimetrazione geologica P.A.I. ad esclusione delle colate rapide
 093062200A-CR Codice identificativo della perimetrazione geologica P.A.I. relativo alle sole colate rapide

Indicazione delle zone di pericolosità e di attenzione idraulica*
 *ct. cartografia idraulica

ZONE DI ATTENZIONE GEOLOGICA
 QUADRO CONOSCITIVO COMPLEMENTARE AL P.A.I.
 Banca dati I.F.F.I. - Inventario dei fenomeni franosi in Italia
 ● Localizzazione dissesto franoso non delimitato
 093062200 Codice identificativo dei dissesti franosi I.F.F.I.

ELEMENTI A RISCHIO

- R1 - Rischio moderato
- R2 - Rischio medio
- R3 - Rischio elevato
- R4 - Rischio molto elevato

OPERE DI DIFESA

- Opere di difesa a sviluppo puntuale
- Opere di difesa a sviluppo lineare
- Opere di difesa a sviluppo areale

LIMITI AMMINISTRATIVI

- Limite Comunale
- Limite Regionale
- Limite di Bacino


 Autorità di Bacino Distrettuale delle Alpi Orientali

Piano stralcio per l'Assetto Idrogeologico del bacino idrografico del fiume Tagliamento*

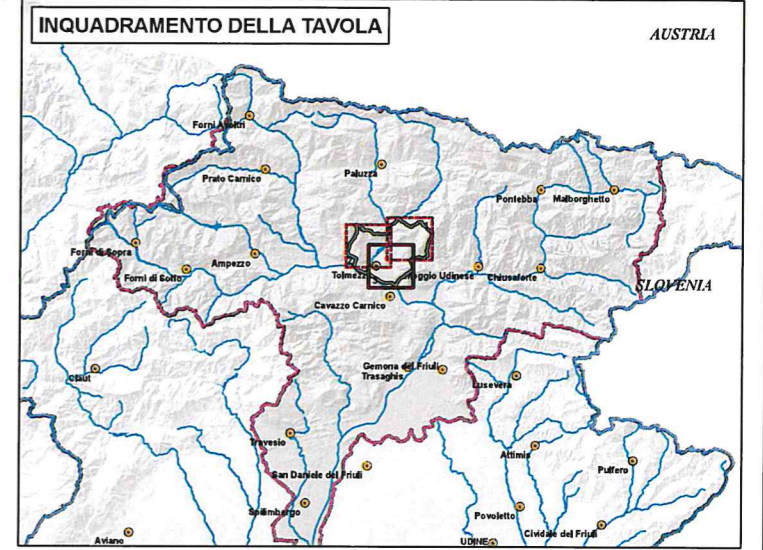
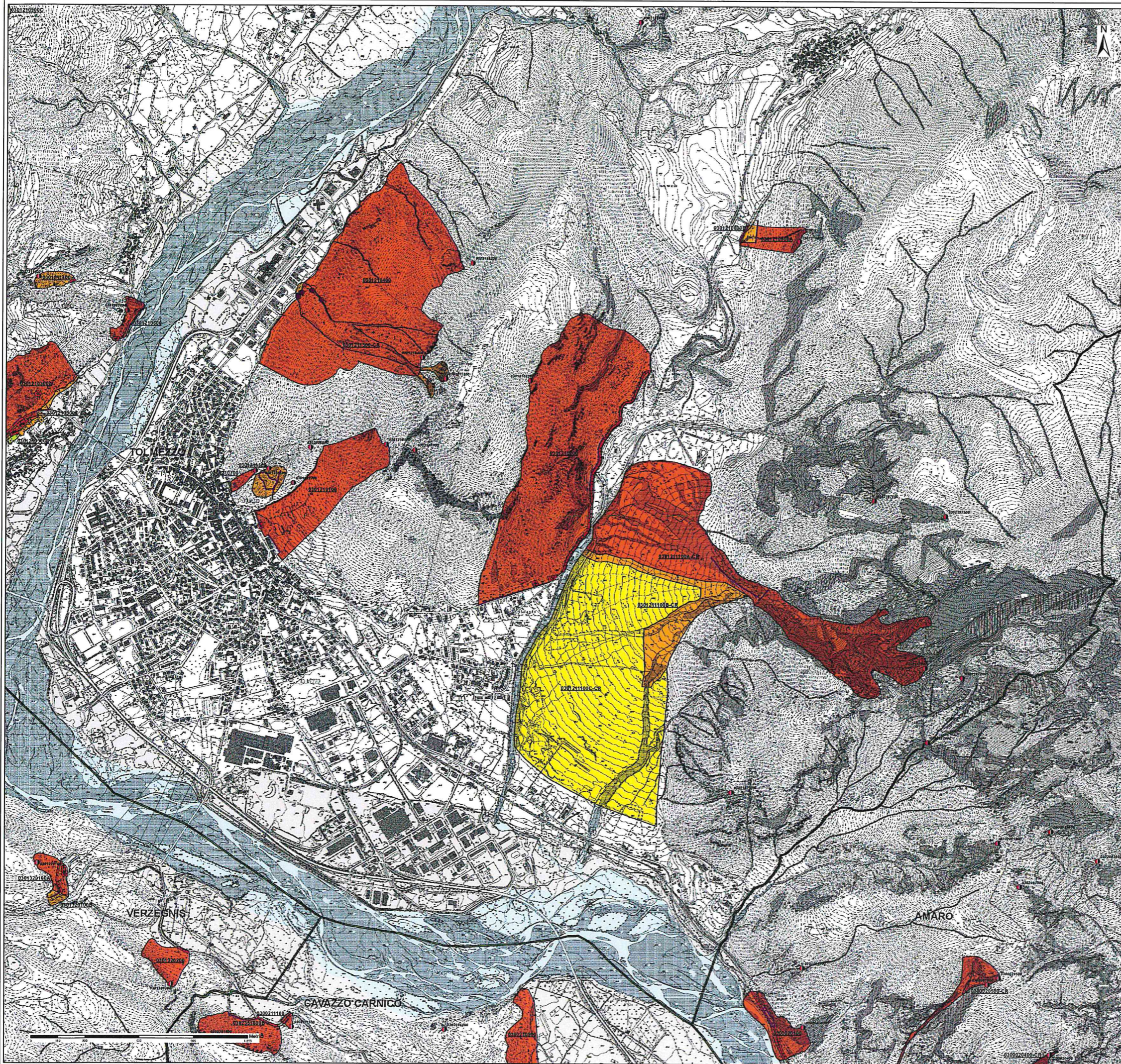
L. SEGRETARIO GENERALE
Ing. Francesco... D.Lgs. 152/2006

**Carta della pericolosità geologica
 Comune di Socchieve (UD)
 Tavola 2 di 5**

ALLEGATO CARTOGRAFICO AL DECRETO DEL SEGRETARIO GENERALE n. 157 del 27.11.2020
 Aggiornamento ai sensi dell'art. 6, comma 1, lettera C delle Norme di Attuazione del Piano

Rappresentazione su Carta Tecnica Regionale Gauss-Boaga fuso est
 *Sono esclusi i Comuni di: Malborghetto-Valbruna, Pontebba, Chiusaforte, Digna, Moggio Udinese, Resiutta, Tarvisio, per gli effetti della O.P.C.M. n° 3309 del 18.09.2003

Comitato Istituzionale del 19 novembre 2015 - D.P.C.M. del 28 giugno 2017 - G.U. n. 252 del 27 ottobre 2017
 Redatto: Venezia, novembre 2015 - Modificato: Venezia, novembre 2020
 Elaborazioni a cura della Direzione Geologia



<p>PIANO ASSETTO IDROGEOLOGICO P.A.I. Perimetrazione e classi di pericolosità geologica</p> <ul style="list-style-type: none"> P1 - Pericolosità geologica moderata P2 - Pericolosità geologica media P3 - Pericolosità geologica elevata P4 - Pericolosità geologica molto elevata <p>0930082200A Codice identificativo della perimetrazione geologica P.A.I. ad esclusione delle colate rapide</p> <p>0930062200A-CR Codice identificativo della perimetrazione geologica P.A.I. relativo alle sole colate rapide</p> <p> Indicazione delle zone di pericolosità e di attenzione idraulica <small>*ct. cartografia idraulica</small></p>	<p>ZONE DI ATTENZIONE GEOLOGICA QUADRO CONOSCITIVO COMPLEMENTARE AL P.A.I.</p> <p>Banca dati I.F.F.I. - Inventario dei fenomeni franosi in Italia</p> <ul style="list-style-type: none"> Localizzazione dissesto franoso non delimitato 0930062200 Codice identificativo dei dissesti franosi I.F.F.I.
<p>LIMITI AMMINISTRATIVI</p> <ul style="list-style-type: none"> Limite Comunale Limite Regionale Limite di Bacino 	<p>ELEMENTI A RISCHIO</p> <ul style="list-style-type: none"> R1 - Rischio moderato R2 - Rischio medio R3 - Rischio elevato R4 - Rischio molto elevato
<p>OPERE DI DIFESA</p> <ul style="list-style-type: none"> Opere di difesa a sviluppo puntuale Opere di difesa a sviluppo lineare Opere di difesa a sviluppo areale 	

Autorità di Bacino Distrettuale delle Alpi Orientali

Piano stralcio per l'Assetto Idrogeologico del bacino idrografico del fiume Tagliamento*

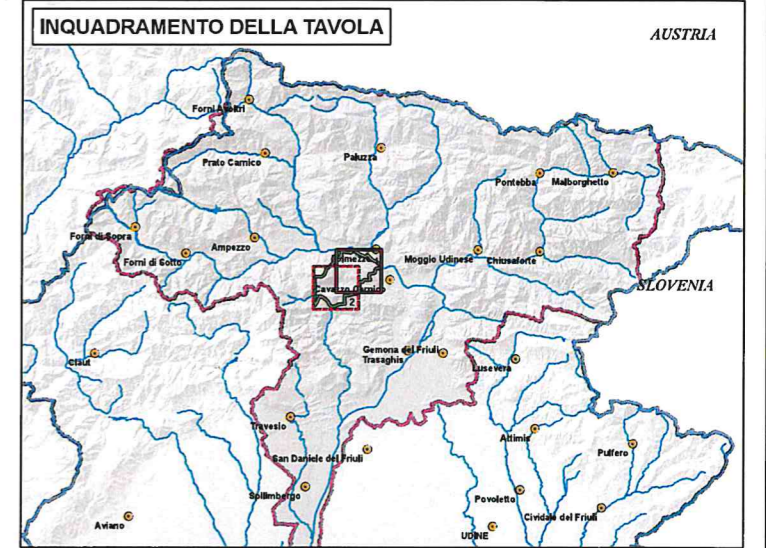
IL SEGRETARIO GENERALE
 Ing. Francesco D. Lgsr. 152/2006

Carta della pericolosità geologica
Comune di Tolmezzo (UD)
Tavola 3 di 3

ALLEGATO CARTOGRAFICO AL DECRETO DEL SEGRETARIO GENERALE n. 157 del 27.11.2020
 Aggiornamento ai sensi dell'art. 6, comma 1, lettera C delle Norme di Attuazione del Piano

Rappresentazione su Carta Tecnica Regionale Gauss-Boaga fuso est
* Sono esclusi i Comuni di: Malborghetto-Valbruna, Pontebba, Chiusaforte, Dogna, Moggio Udinese, Resiutta, Tarvisio, per gli effetti della O.P.C.M. n° 3309 del 18.09.2003

Comitato Istituzionale del 19 novembre 2015 - D.P.C.M. del 28 giugno 2017 - G.U. n. 252 del 27 ottobre 2017
Redatto: Venezia, novembre 2015 - Modificato: Venezia, novembre 2020
Elaborazioni a cura della Direzione Geologia



PIANO ASSETTO IDROGEOLOGICO P.A.I.

Perimetrazione e classi di pericolosità geologica

- P1 - Pericolosità geologica moderata
- P2 - Pericolosità geologica media
- P3 - Pericolosità geologica elevata
- P4 - Pericolosità geologica molto elevata

0930062200A Codice identificativo della perimetrazione geologica P.A.I. ad esclusione delle colate rapide
 0930062200A-CR Codice identificativo della perimetrazione geologica P.A.I. relativo alle sole colate rapide

Indicazione delle zone di pericolosità e di attenzione idraulica*
 *cf. cartografia idraulica

- LIMITI AMMINISTRATIVI**
- Limite Comunale
 - Limite Regionale
 - Limite di Bacino

ZONE DI ATTENZIONE GEOLOGICA

QUADRO CONOSCITIVO COMPLEMENTARE AL P.A.I.

Banca dati I.F.F.I. - Inventario dei fenomeni franosi in Italia
 Localizzazione dissesto franoso non delimitato
 0930062200 Codice identificativo dei dissesti franosi I.F.F.I.

ELEMENTI A RISCHIO

- R1 - Rischio moderato
- R2 - Rischio medio
- R3 - Rischio elevato
- R4 - Rischio molto elevato

- OPERE DI DIFESA**
- Opere di difesa a sviluppo puntuale
 - Opere di difesa a sviluppo lineare
 - Opere di difesa a sviluppo areale

Autorità di Bacino Distrettuale delle Alpi Orientali

Piano stralcio per l'Assetto Idrogeologico del bacino idrografico del fiume Tagliamento*

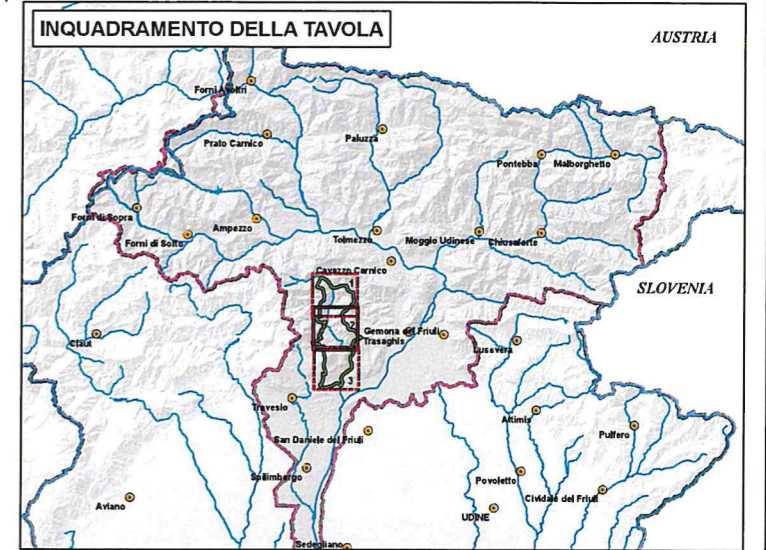
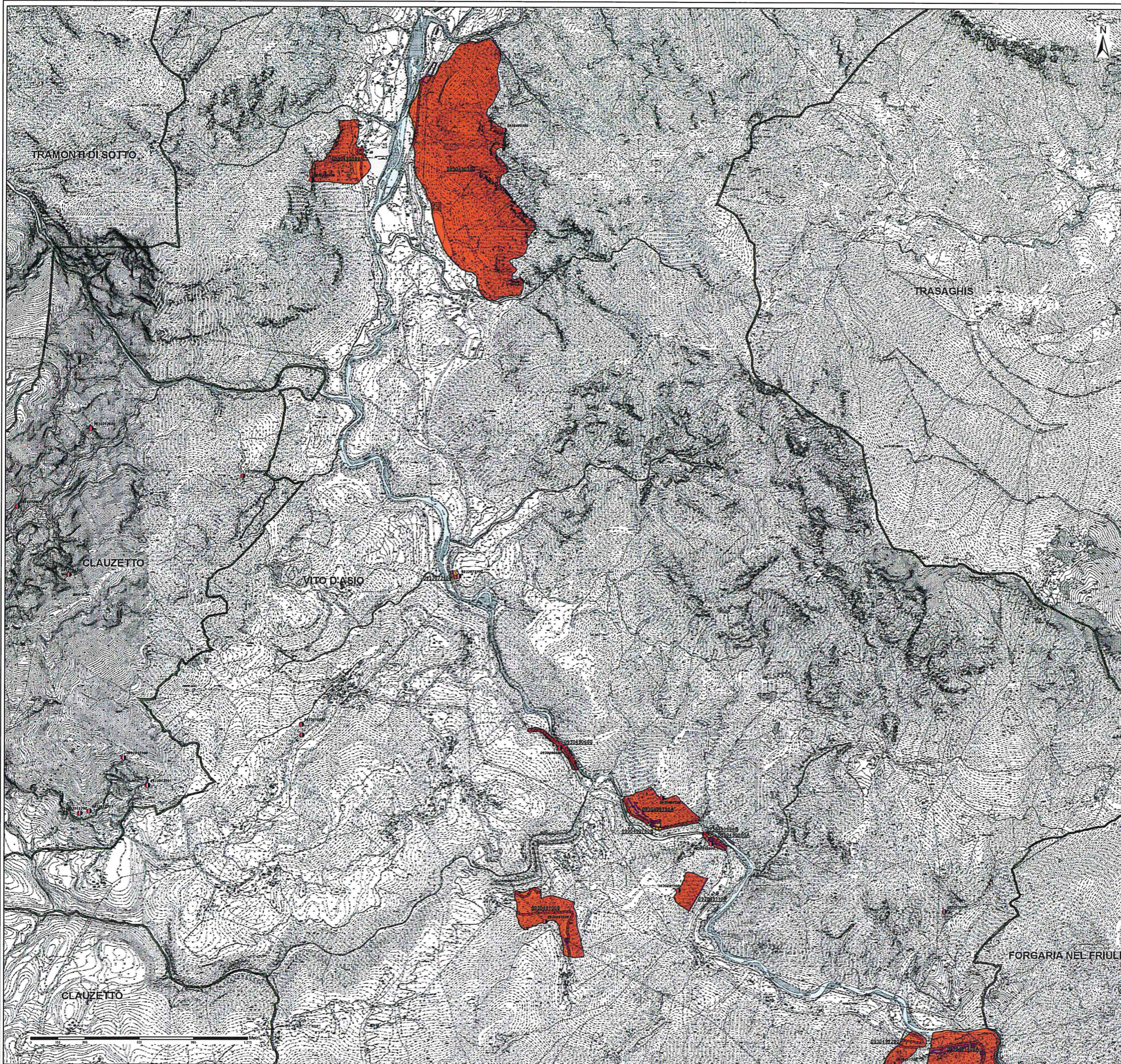
IL SEGRETARIO GENERALE
 Ing. Francesco D.Lgsr/152/2006

Carta della pericolosità geologica
Comune di Verzegnis (UD)
Tavola 1 di 2

ALLEGATO CARTOGRAFICO AL DECRETO DEL SEGRETARIO GENERALE n. 157 del 27.11.2020
 Aggiornamento ai sensi dell'art. 6, comma 1, lettera C delle Norme di Attuazione del Piano

Rappresentazione su Carta Tecnica Regionale Gauss-Boaga fuso est
 *Sono esclusi i Comuni di: Malborghetto-Valbruna, Pontebba, Chiusaforte, Dagna, Moggio Udinese, Resiutta, Tarvisio, per gli effetti della O.P.C.M. n° 3309 del 16.09.2003

Comitato Istituzionale del 19 novembre 2015 - D.P.C.M. del 26 giugno 2017 - G.U. n. 252 del 27 ottobre 2017
 Redatto: Venezia, novembre 2015 - Modificato: Venezia, novembre 2020
 Elaborazioni a cura della Direzione Geologia



PIANO ASSETTO IDROGEOLOGICO P.A.I.
Perimetrazione e classi di pericolosità geologica

- P1 - Pericolosità geologica moderata
- P2 - Pericolosità geologica media
- P3 - Pericolosità geologica elevata
- P4 - Pericolosità geologica molto elevata

0930062200A Codice identificativo della perimetrazione geologica P.A.I. ad esclusione delle colate rapide
0930062200A-CR Codice identificativo della perimetrazione geologica P.A.I. relativo alle sole colate rapide

Indicazione delle zone di pericolosità e di attenzione idraulica*
*cf. cartografia idraulica

ZONE DI ATTENZIONE GEOLOGICA
QUADRO CONOSCITIVO COMPLEMENTARE AL P.A.I.
Banca dati I.F.F.I. - Inventario dei fenomeni franosi in Italia
 Localizzazione dissesto franoso non delimitato
0930062200 Codice identificativo dei dissesti franosi I.F.F.I.

ELEMENTI A RISCHIO

- R1 - Rischio moderato
- R2 - Rischio medio
- R3 - Rischio elevato
- R4 - Rischio molto elevato

LIMITI AMMINISTRATIVI

- Limite Comunale
- Limite Regionale
- Limite di Bacino

OPERE DI DIFESA

- Opere di difesa a sviluppo puntuale
- Opere di difesa a sviluppo lineare
- Opere di difesa a sviluppo areale

Autorità di Bacino Distrettuale delle Alpi Orientali

Piano stralcio per l'Assetto Idrogeologico del bacino idrografico del fiume Tagliamento*

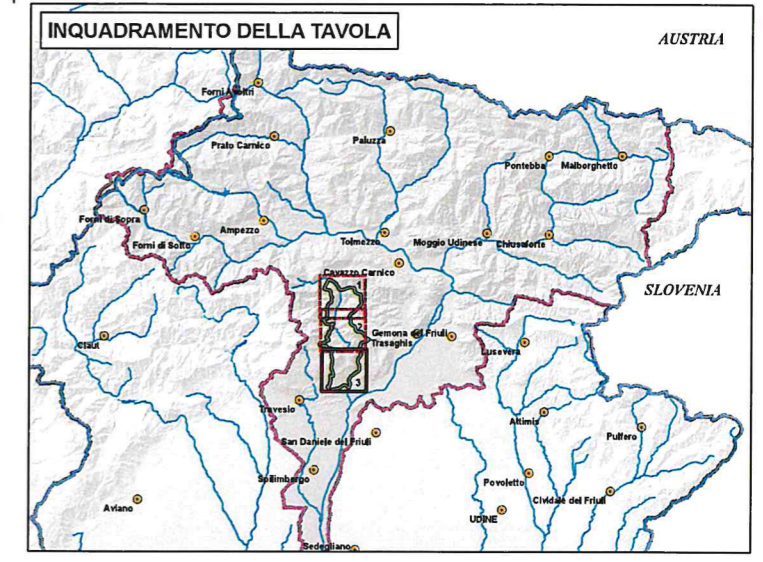
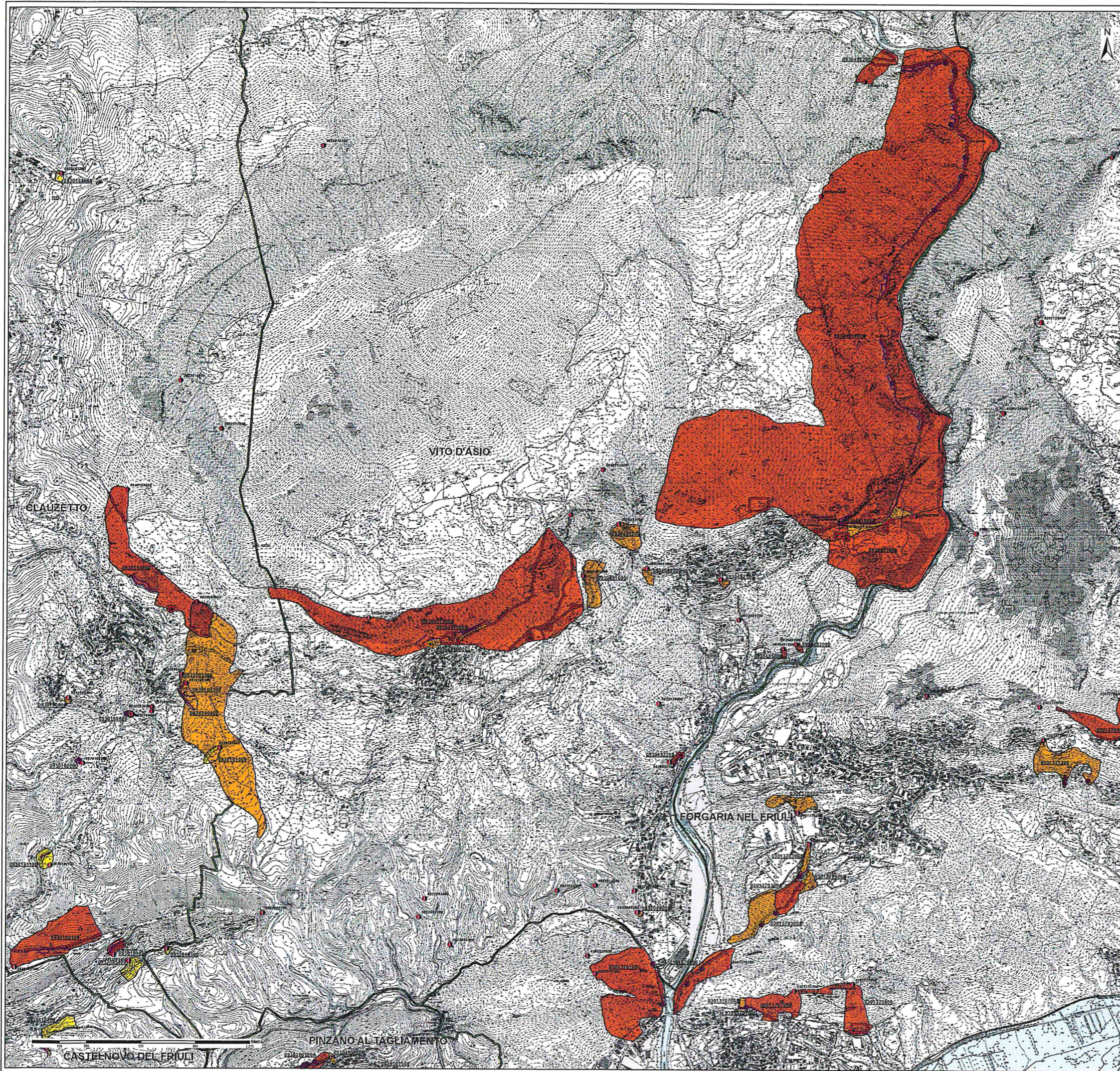
IL SEGRETARIO GENERALE
Francesco... D.Lgs. 152/2006

Carta della pericolosità geologica
Comune di Vito d'Asio (UD)
Tavola 2 di 3

ALLEGATO CARTOGRAFICO AL DECRETO DEL SEGRETARIO GENERALE n. 157 del 27.11.2020
 Aggiornamento ai sensi dell'art. 6, comma 1, lettera C delle Norme di Attuazione del Piano

Rappresentazione su Carta Tecnica Regionale Gauss-Boaga fuso est
* Sono esclusi i Comuni di: Malborghetto-Valbruna, Pontebba, Chiusaforte, Dogna, Moggio Udinese, Resiutta, Tarvisio, per gli effetti della O.P.C.M. n° 3309 del 18.09.2003

Comitato Istituzionale del 19 novembre 2015 - D.P.C.M. del 28 giugno 2017 - G.U. n. 252 del 27 ottobre 2017
Redatto: Venezia, novembre 2015 - Modificato: Venezia, novembre 2020
Elaborazioni a cura della Direzione Geologia



<p>PIANO ASSETTO IDROGEOLOGICO P.A.I. Perimetrazione e classi di pericolosità geologica</p> <p>P1 - Pericolosità geologica moderata P2 - Pericolosità geologica media P3 - Pericolosità geologica elevata P4 - Pericolosità geologica molto elevata</p> <p>9930062200A Codice identificativo della perimetrazione geologica P.A.I. ad esclusione delle colate rapide 9930062200A-CR Codice identificativo della perimetrazione geologica P.A.I. relativo alle sole colate rapide</p> <p>Indicazione delle zone di pericolosità e di attenzione idraulica* <small>* c.t. cartografia idraulica</small></p>	<p>ZONE DI ATTENZIONE GEOLOGICA QUADRO CONOSCITIVO COMPLEMENTARE AL P.A.I.</p> <p>Banca dati I.F.F.I. - Inventario dei fenomeni franosi in Italia</p> <p>● Localizzazione dissesto franoso non delimitato 0930062200 Codice identificativo dei dissesti franosi I.F.F.I.</p>
<p>LIMITI AMMINISTRATIVI</p> <p>— Limite Comunale — Limite Regionale — Limite di Bacino</p>	<p>ELEMENTI A RISCHIO</p> <p>— R1 - Rischio moderato — R2 - Rischio medio — R3 - Rischio elevato — R4 - Rischio molto elevato</p> <p>OPERE DI DIFESA</p> <p>● Opere di difesa e sviluppo puntuale — Opere di difesa e sviluppo lineare □ Opere di difesa e sviluppo areale</p>


Autorità di Bacino Distrettuale delle Alpi Orientali

Piano stralcio per l'Assetto Idrogeologico del bacino idrografico del fiume Tagliamento*
IL SEGRETARIO GENERALE
Ing. Francesco Baruffi
 D.Lgs. 152/2006

Carta della pericolosità geologica
Comune di Vito d'Asio (UD)
Tavola 3 di 3

ALLEGATO CARTOGRAFICO AL DECRETO DEL SEGRETARIO GENERALE n. 157 del 27.11.2020
 Aggiornamento ai sensi dell'art. 6, comma 1, lettera C delle Norme di Attuazione del Piano

Rappresentazione su Carta Tecnica Regionale Gauss-Boaga fuso est
 *Sono esclusi i Comuni di: Malborghetto-Valbruna, Pontebba, Chiusaforte, Dogna, Moggio Udinese, Resiutta, Tarvisio, per gli effetti della O.P.C.M. n° 3309 del 18.09.2003

Comitato Istituzionale del 19 novembre 2015 - D.P.C.M. del 28 giugno 2017 - G.U. n. 252 del 27 ottobre 2017
 Redatto: Venezia, novembre 2015 - Modificato: Venezia, novembre 2020
 Elaborazioni a cura della Direzione Geologia