



*Autorità di bacino distrettuale delle Alpi Orientali
Sede di Venezia*

DECRETO DEL SEGRETARIO GENERALE N.160 DEL 03DICEMBRE 2020

OGGETTO: *Aggiornamento della Carta della pericolosità idraulica, tavola PER-45-CTR, del Piano Stralcio per l'Assetto Idrogeologico del bacino idrografico Scolante nella Laguna di Venezia*

IL SEGRETARIO GENERALE

VISTO il d. lgs. n. 152/2006 ss.mm. recante “*Norme in materia ambientale*” e, in particolare, l’articolo 63 con cui è stata istituita in ciascun distretto idrografico l’“*Autorità di bacino distrettuale*”;

VISTO, in particolare, l’articolo 64, comma 1, del d.lgs., n. 152/2006, come sostituito dall’articolo 51, comma 5, della legge 28 dicembre 2015, n. 221, che individua il “*distretto idrografico delle Alpi orientali*”, comprendente i bacini idrografici Adige e Alto Adriatico, già bacini nazionali ai sensi della legge 18 maggio 1989, n. 183, i bacini del Friuli Venezia Giulia e del Veneto, già bacini regionali ai sensi della legge 18 maggio 1989, n. 183 e il Lemene, già bacino interregionale ai sensi della legge 18 maggio 1989, n. 183;

VISTO il Decreto del Ministro dell’ambiente e della tutela del territorio e del mare n. 294 del 25 ottobre 2016, in vigore dal 17 febbraio 2017, per effetto del quale le Autorità di bacino nazionali, regionali e interregionali di cui alla legge n. 183/1989 sono soppresse da quella data;

VISTE le “*Direttive alla Segreteria Tecnica Operativa funzionali all’espressione dei pareri di conformità richiesta all’Autorità di bacino ai sensi dell’art. 8, comma 2, lett. b dello Statuto*” con cui la Conferenza Operativa dell’Autorità di bacino distrettuale delle Alpi Orientali in data 17.9.2019 ha espresso la necessità di estendere, in un’ottica di coordinamento applicata su scala distrettuale, la disciplina di aggiornamento dei Piani per l’Assetto Idrogeologico degli ex bacini nazionali anche agli aggiornamenti che riguardano i Piani per l’Assetto Idrogeologico degli ex bacini regionali ed interregionali;

VISTA la D.G.R. n. 401 del 31.03.2015 la quale ha chiarito che per la valutazione del grado di pericolosità idraulica nell’ex bacino regionale Scolante nella Laguna di Venezia sono stati utilizzati gli stessi criteri approvati con la deliberazione del Consiglio Regionale n. 48 del 27 giugno 2007 per il PAI del fiume Sile e della pianura tra Piave e Livenza e che per la regolamentazione dell’uso del suolo è stata adottata e posta in salvaguardia la stessa normativa approvata dal Consiglio Regionale nel sopracitato PAI del fiume Sile e della pianura tra Piave e Livenza;

VISTA la nota prot. n. 350 del 25 gennaio 2019 con cui l’Autorità di bacino distrettuale delle Alpi Orientali ha chiarito che “*le conoscenze e le indicazioni del Piano di Assetto idrogeologico del bacino Scolante nella Laguna di Venezia, integrate con le informazioni sulla pericolosità ricavabili dal Piano di Gestione del Rischio Alluvioni (PGRA) approvato con DPCM 27 ottobre 2016, costituiscono un dato*

imprescindibile nell'assunzione delle determinazioni di carattere urbanistico ed edilizio a cui le Amministrazioni comunali, presenti nel bacino Scolante nella Laguna di Venezia, sono chiamate nell'esercizio delle competenze ad esse attribuite";

VISTO il parere espresso dalla Regione del Veneto (D.G.R. n. 2190 del 29.12.2017) favorevole alla proposta di aggiornamento della tavola PER-45-CTR (proponente società Aequa Engineering Srl per conto della ditta B & B di Ballan & C. Srl) finalizzata all'aggiornamento della pericolosità di un'area sita in Comune di Campodarsego (PD) classificata a pericolosità P2;

VISTO il parere n. 3 del 14 marzo 2019 con cui il Comitato Tecnico dell'Autorità di Bacino Distrettuale (oggi Conferenza Operativa) si è espresso favorevolmente in merito all'aggiornamento della Carta della pericolosità idraulica tavola PER-45-CTR del Piano Stralcio per l'Assetto Idrogeologico del bacino idrografico Scolante nella Laguna di Venezia che costituisce parte integrante del presente decreto;

VISTA la nota del 18.12.2019 con la quale il Comune di Campodarsego ha comunicato l'avvenuta pubblicazione del parere n. 3 del 14 marzo 2019 dell'Autorità di Bacino e l'assenza di osservazioni;

VISTO il parere espresso dalla Regione del Veneto (D.G.R. n. 859 del 30.6.2020), favorevole ad un'ulteriore proposta di aggiornamento della tavola PER-45-CTR (proponente ditta Larinox s.r.l.) a seguito della realizzazione di interventi di mitigazione per un'area limitrofa a quella analizzata dal citato parere n. 3 del 14 marzo 2019;

VISTO il parere della Conferenza Operativa dell'Autorità di bacino distrettuale delle Alpi Orientali n. 26 del 21 ottobre 2020 favorevole alla proposta di aggiornamento della ditta Larinox s.r.l., in esito alla esecuzione degli interventi di mitigazione proposti e subordinatamente alle seguenti prescrizioni da osservare congiuntamente:

- a) *il previsto volume riservato all'invaso delle acque di piena, al fine di garantire l'invarianza idraulica di cui all'art. 10 del P.A.I. del Bacino del fiume del Sile e della pianura tra Piave e Livenza ⁽¹⁾, dovrà essere sempre disponibile per la laminazione e non dovrà considerarsi quale volume per il soddisfacimento dell'invarianza idraulica di cui alla DGR n. 2948 del 6 ottobre 2009;*
- b) *il Comune di Campodarsego, previo accordo con il Consorzio Acque Risorgive competente sullo scolo Frattina, dovrà garantire la manutenzione dei tombini e degli attraversamenti presenti lungo lo scolo Frattina;*

DATO ATTO che entrambe le proposte di aggiornamento interessano la medesima tavola (PER-45-CTR) del Piano per l'Assetto Idrogeologico del bacino idrografico Scolante nella Laguna di Venezia all'interno dei confini amministrativi del Comune di Campodarsego;

DECRETA

per tutte le motivazioni riportate in premessa:

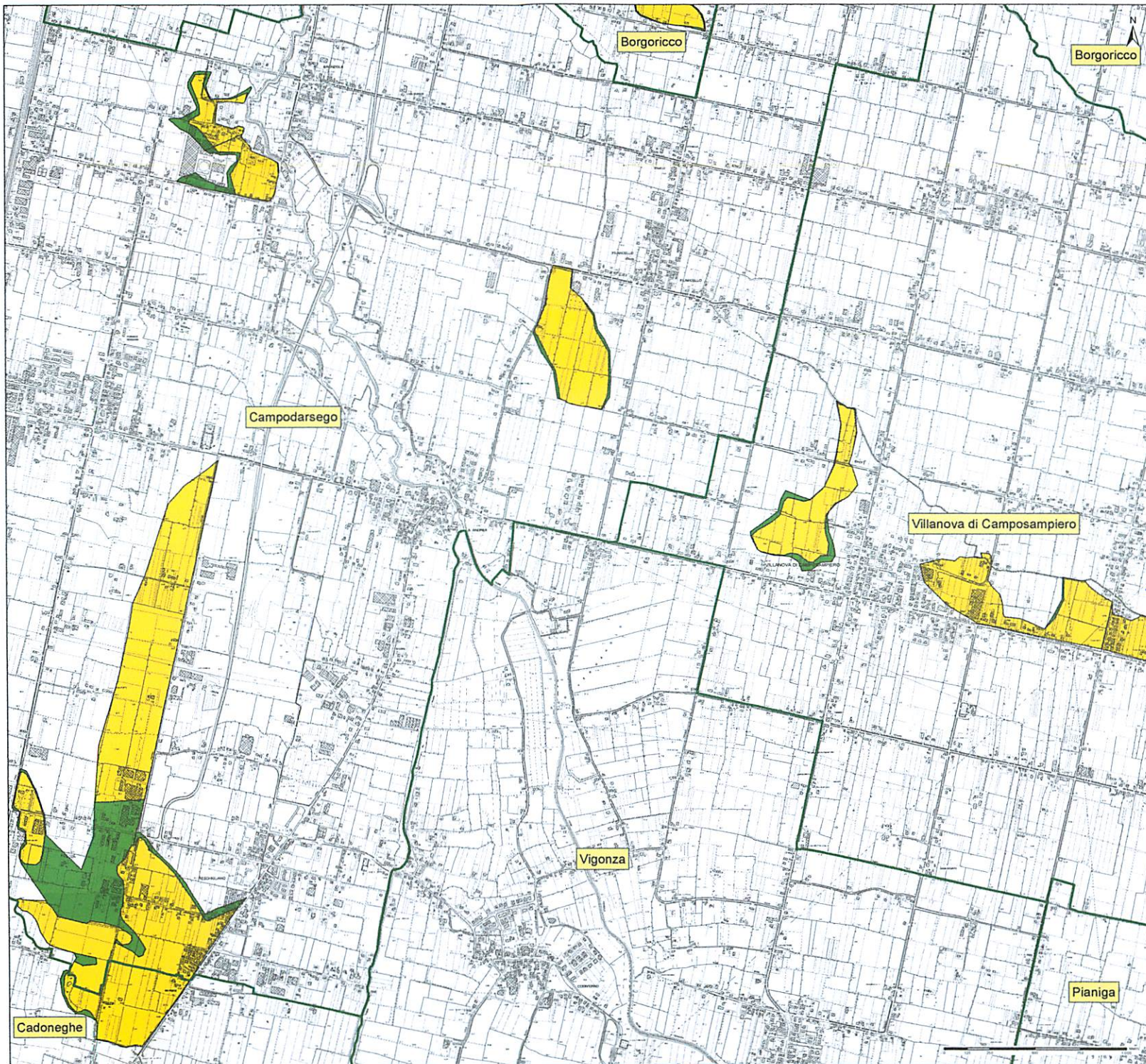
1. di **ricepire** il parere n. 3 del 14 marzo 2019 del Comitato Tecnico dell'Autorità di Bacino Distrettuale (oggi Conferenza Operativa);
2. di **aggiornare**, conseguentemente ai sensi dell'articolo 6, comma 1, lettera C e comma 4, delle Norme di Attuazione del Piano Stralcio per l'Assetto Idrogeologico dei bacini idrografici dei fiumi Isonzo, Tagliamento, Piave e Brenta-Bacchiglione, la carta della pericolosità idraulica, tavola PER-45-CTR, del Piano Stralcio per l'Assetto Idrogeologico del bacino idrografico Scolante nella Laguna di Venezia così come da allegato 1 che costituisce parte integrante del presente decreto;

⁽¹⁾ normativa applicabile per la regolamentazione dell'uso del suolo del bacino Scolante nella Laguna di Venezia atteso l'esplicito richiamo della citata D.G.R. n. 401 del 31.03.2015 alla normativa approvata dal Consiglio Regionale per il Piano di assetto idrogeologico del fiume Sile e della pianura tra Piave e Livenza.

3. di **dare atto** che l'aggiornamento di cui al punto n. 2-allegato 1 assume efficacia dalla data di pubblicazione dell'avviso del presente decreto sulla Gazzetta Ufficiale;
4. di **ricepire** il parere della Conferenza Operativa n. 26 del 21 ottobre 2020, formulato ai sensi dell'articolo 6, comma 3 lettera B1, delle Norme di Attuazione del Piano Stralcio per l'Assetto Idrogeologico dei bacini idrografici dei fiumi Isonzo, Tagliamento, Piave e Brenta-Bacchiglione;
5. di **comunicare** l'ipotesi di aggiornamento di cui al punto n. 4 ed illustrata nell'allegato 2 alla Regione del Veneto, al Comune di Campodarsego, al Consorzio di bonifica acque risorgive alla ditta proponente, prevedendo che:
 - solo ad ultimazione dei lavori, il Segretario dell'Autorità di Bacino, sulla base del certificato di collaudo /regolare esecuzione e della corrispondenza delle opere eseguite ad entrambe le prescrizioni indicate nel parere espresso dalla Conferenza Operativa, provvederà con successivo decreto all'approvazione dell'aggiornamento del Piano;
 - la nuova classificazione sarà subordinata alla contestuale osservanza di entrambe le prescrizioni sottoriportate:
 - a) *il previsto volume riservato all'invaso delle acque di piena, al fine di garantire l'invarianza idraulica di cui all'art. 10 del P.A.I. del Bacino del fiume del Sile e della pianura tra Piave e Livenza, dovrà essere sempre disponibile per la laminazione e non dovrà considerarsi quale volume per il soddisfacimento dell'invarianza idraulica di cui alla DGR n. 2948 del 6 ottobre 2009;*
 - b) *il Comune di Campodarsego, previo accordo con il Consorzio Acque Risorgive competente sullo scolo Frattina, dovrà garantire la manutenzione dei tombini e degli attraversamenti presenti lungo lo scolo Frattina;*
6. di **depositare** il presente decreto, completo degli allegati cartografici 1 e 2, presso il Distretto Idrografico delle Alpi Orientali - Ufficio di Venezia – Cannaregio 4314 – Calle del Duca – 30121 Venezia. La documentazione è acquisibile anche per via informatica attraverso il sito del Distretto Idrografico delle Alpi Orientali - Ufficio di Venezia all'indirizzo <http://www.alpiorientali.it/piano-assetto-idrogeologico/decreti-segretariali-di-aggiornamento.html>;
7. di **dare comunicazione** del presente decreto al Ministero dell'Ambiente e della Tutela del Territorio e del Mare, alla Regione Veneto e al Comune di Campodarsego (PD)

IL SEGRETARIO GENERALE
Ing. Francesco Baruffi

Il presente decreto è composto da n. 3 pagine e da n. 2 allegati cartografici



Dipartimento Difesa del Suolo e Foreste
Sezione Difesa del Suolo

Bacino Idrografico Scolante
nella Laguna di Venezia
Piano di Assetto Idrogeologico PAI

**CARTA DELLA PERICOLOSITA' IDRAULICA
PER-45-CTR** **SCALA 1:25.000**
marzo 2015

Cartografia di riferimento Veneto CTR 10.000
Limiti comunali Veneto CTR 10.000
Aree soggette a scolo meccanico derivate da informazioni dei
Consorzi di Bonifica
Aree allagate individuate con modellazione idraulica (2000)
Aree allagate eventi alluvionali del 26/9/2007 (ex D.P.C.M. 3621)

Elaborazioni:
Regione del Veneto
Dipartimento Difesa del Suolo e Foreste
Sezione Difesa del Suolo

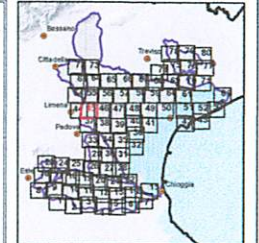
PIANO ASSETTO IDROGEOLOGICO P.A.I.

Perimetrazione e classi di pericolosità idraulica

- F - Aree Fluviali
- P1 - Pericolosità idraulica moderata
- P2 - Pericolosità idraulica media
- P3 - Pericolosità idraulica elevata
- P4 - Pericolosità idraulica molto elevata
- P1 - Pericolosità idraulica moderata
Area soggetta a scolo meccanico
- Aree allagate eventi alluvionali
del 26-09-2007

LIMITI AMMINISTRATIVI

- Limiti Comunali
- Limiti Regionali
- Limiti di Bacino



Autorità di Bacino Distrettuale delle Alpi Orientali

**Piano di Assetto Idrogeologico
del Bacino idrografico Scolante
nella Laguna di Venezia
adottato dalla Regione del Veneto
con DGR n. 401 del 31/03/2015**

MODIFICA DELLA TAVOLA 45 DEL PROGETTO REGIONALE
SECONDO QUANTO PREVISTO DALL'ART. 6,
COMMA 1, LETTERA C, DELLE NORME DI ATTUAZIONE DEL PAI
DELL'AUTORITA' DI BACINO DISTRETTUALE,
SECONDO LE DIRETTIVE DELLA CONFERENZA OPERATIVA
APPROVATE NELLA SEDUTA DEL 17/09/2019

Carta della pericolosità idraulica

Allegato 1 al Decreto Segretariale n. 160 del 03/12/2020

Tavola 45

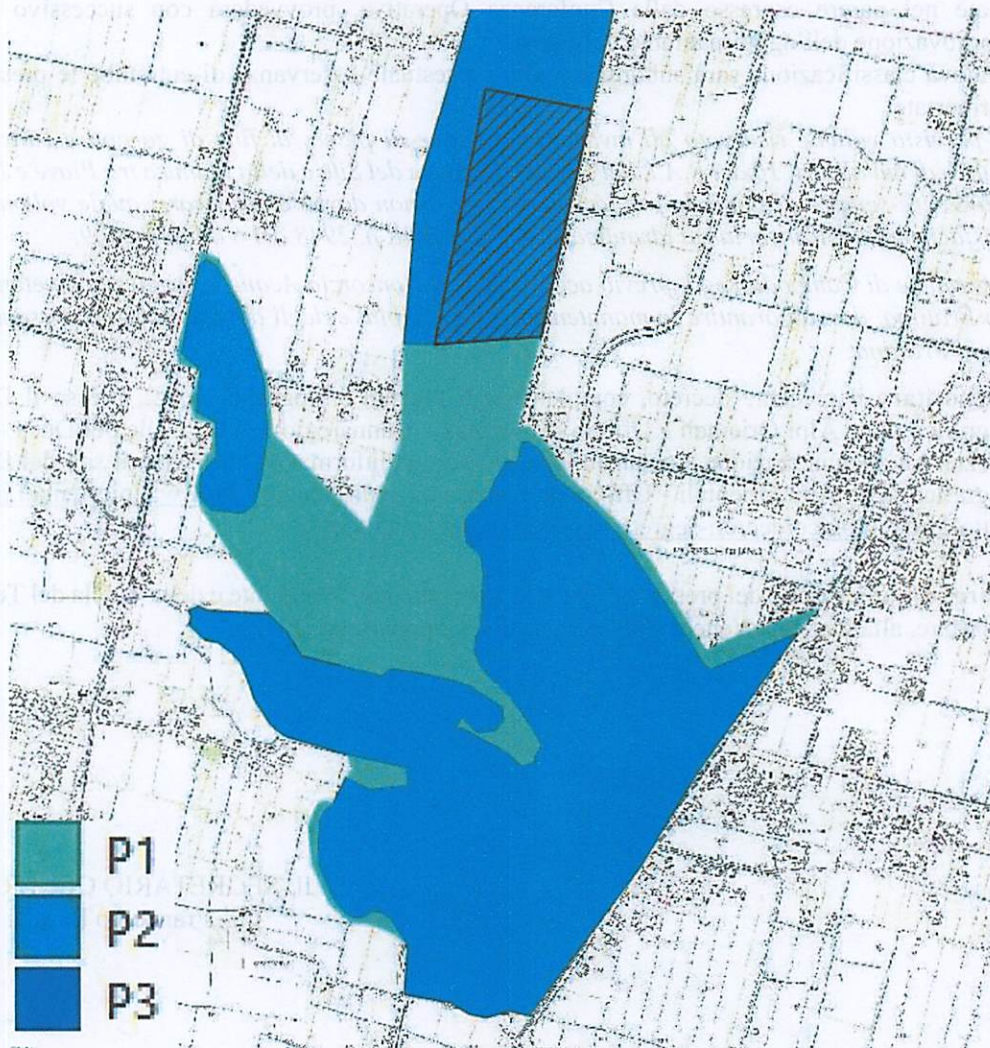
Recepimento del Piano Regionale ai sensi
del D.M. n. 294 del 25/10/2015 e
del D.P.C.M. del 04/04/2018 - G.U. n. 135 del 13/06/2018

Rappresentazione su Carta Tecnica Regionale
Gauss-Boaga fuso ovest



Autorità di bacino distrettuale delle Alpi Orientali

Allegato 2, Proposta di aggiornamento della tav. PER-45-CTR parere della Conferenza Operativa n. 26 del 21 ottobre 2020, formulato ai sensi dell'articolo 6, comma 3 lettera B1, delle Norme di Attuazione del Piano Stralcio per l'Assetto Idrogeologico dei bacini idrografici dei fiumi Isonzo, Tagliamento, Piave e Brenta-Bacchiglione



Area Larinox, oggetto di proposta di aggiornamento a cui sarà attribuita la classe di pericolosità P1 in esito alla esecuzione degli interventi di mitigazione proposti e subordinatamente alle prescrizioni contenute nel parere della Conferenza Operativa n. 26 del 21 ottobre 2020 e richiamate nel presente decreto.