DISTRETTO IDROGRAFICO
DELLE ALPI ORIENTALI

Piano di Gestione delle Acque

Progetto di aggiornamento

Sintesi delle pressioni e degli impatti significativi

volume 3

DISTRETTO IDROGRAFICO
DELLE ALPI ORIENTALI

Piano di Gestione delle Acque

Progetto di aggiornamento

Sintesi delle pressioni e degli impatti significativi

volume 3

Sommario

1. Aspetti metodologici 4
1.1. Il modello DPSIR 4
1.2. Criteri di valutazione della significatività delle pressioni 5
2. Quadro sintetico delle pressioni significative sulle acque superficiali e sotterranee 19
2.1. Pressioni significative sulle acque superficiali 19
2.2. Pressioni significative sulle acque sotterranee 26
3. Stime sull'inquinamento da fonti puntuali 31
3.1. Impianti di depurazione (Pressione 1.1) 31
3.2. Sfioratori di piena (Pressione 1.2) 39
3.3. Impianti IED (Pressione 1.3) 40
3.4. Impianti non IED (Pressione 1.4) 45
3.5. Siti contaminati/siti industriali abbandonati (pressione 1.5) 48
3.6. Discariche (Pressione 1.6) 49
3.7. Acque di miniera (Pressione 1.7) 49
3.8. Impianti di acquacoltura (Pressione 1.8) 49
3.9. Altre pressioni puntuali (Pressione 1.9) 50
4. Stime sull'inquinamento da fonti diffuse con sintesi delle utilizzazioni del suolo 52
4.1. Dilavamento urbano (Pressione 2.1) 52
4.2. Agricoltura (Pressione 2.2) 59
4.3. Trasporto (Pressione 2.4) 81
4.4. Siti contaminati/Siti industriali abbandonati (Pressione 2.5) 82
4.5. Scarichi non allacciati alla fognatura (Pressione 2.6) 82
4.6. Deposizioni atmosferiche (Pressione 2.7) 84
4.7. Attività mineraria (Pressione 2.8) 84
4.8. Impianti di acquacoltura (Pressione 2.9) 85
4.9. Altre pressioni diffuse (Pressione 2.10) 85
5. Stime delle pressioni sull'assetto quantitativo delle acque 85
5.1. Prelievi/diversioni per l'agricoltura (Pressione 3.1) 85
5.2. Prelievi/diversioni per uso potabile (Pressione 3.2) 87
5.3. Prelievi/diversioni per industria (Pressione 3.3) 88
5.4. Prelievi/diversioni per il raffreddamento (Pressione 3.4) 88
5.5. Prelievi/diversioni per la piscicoltura (Pressione 3.5) 88
5.6. Altri Prelievi/diversioni (Pressione 3.6) 89
6. Stime delle pressioni sull'assetto morfologico ed idromorfologico 93
6.1. Alterazione fisica dell'alveo/fascia riparia/sponda – protezione dalle inondazioni (pressione 4.1.1) ... 94

6.2. Alterazione fisica dell'alveo/fascia riparia/sponda – agricoltura (pressione 4.1.2) 102
6.3. Alterazione fisica dell'alveo/fascia riparia/sponda – navigazione (pressione 4.1.3) 117
6.4. Alterazione fisica dell'alveo/fascia riparia/sponda – altro (pressione 4.1.4) 119
6.5. Alterazione fisica dell'alveo/fascia riparia/sponda – sconosciute o obsolete (pressione 4.1.5) 127
6.6. Dighe/sbarramenti/chiuse – idroelettrico (pressione 4.2.1) 127
6.7. Dighe/sbarramenti/chiuse – protezione dalle inondazioni (pressione 4.2.2) 129
6.8. Dighe/sbarramenti/chiuse – uso potabile (pressione 4.2.3) 132
6.9. Dighe/sbarramenti/chiuse – agricoltura (pressione 4.2.4) 132
6.10. Dighe/sbarramenti/chiuse – uso ricreativo (pressione 4.2.5) 132
6.11. Dighe/sbarramenti/chiuse – industria (pressione 4.2.6) 132
6.12. Dighe/sbarramenti/chiuse – navigazione (pressione 4.2.7) 132
6.13. Dighe/sbarramenti/chiuse – altro (pressione 4.2.8) 134
6.14. Dighe/sbarramenti/chiuse – sconosciute o obsolete (pressione 4.2.9) 134
6.15. Alterazione idrologica – agricoltura (Pressione 4.3.1) 134
6.16. Alterazione idrologica – trasporti (Pressione 4.3.2) 135
6.17. Alterazione idrologica – idroelettrico (Pressione 4.3.3) 135
6.18. Alterazione idrologica – uso potabile (Pressione 4.3.4) 136
6.19. Alterazione idrologica – acquacoltura (Pressione 4.3.5) 136
6.20. Alterazione idrologica – altro (Pressione 4.3.6) 136
6.21. Perdita fisica di tutto o parte del corpo idrico (pressione 4.4) 136
6.22. Altre alterazioni idromorfologiche (pressione 4.5) 136
7. Stime delle altre pressioni sullo stato delle acque 137
7.1. Introduzione di specie e di malattie (Pressione 5.1) 137
7.2. Sfruttamento/rimozione di animali/piante (Pressione 5.2) 137
7.3. Rifiuti/Discariche abusive (Pressione 5.3) 137
7.4. Ricarica delle acque sotterranee (Pressione 6.1) 137
7.5. Acque sotterranee – Alterazione del livello della falda o del volume (Pressione 6.2) 137
7.6. Altre pressioni antropogeniche (Pressione 7) 137
7.7. Pressioni sconosciute (Pressione 8) 138
7.8. Inquinamento storico (Pressione 9) 139
8. Impatti sulle acque superficiali e sotterranee 141
8.1. Impatti sulle acque superficiali 141
8.2. Impatti sulle acque sotterranee 142

1. Aspetti metodologici

1.1. Il modello DPSIR

L'approccio metodologico che è alla base della struttura conoscitiva e propositiva del Piano di gestione, fa riferimento al cosiddetto modello DPSIR, sviluppato dall'Agenzia Europea per l´Ambiente, che prevede di esplicitare il sistema ambientale ovvero una sua parte (nel caso specifico il settore delle acque) attraverso una serie di relazioni causa/effetto tra i seguenti elementi:

- i **Determinanti (D)**, che descrivono i fattori di presenza e di attività antropica, con particolare riguardo ai processi economici, produttivi, di consumo, degli stili di vita e che possono influire, talvolta in modo significativo, sulle caratteristiche dei sistemi ambientali e sulla salute delle persone;
- le **Pressioni (P)**, che rappresentano le variabili direttamente o potenzialmente responsabili del degrado ambientale;
- lo **Stato (S)**, che descrive la qualità dell'ambiente e delle sue risorse che occorre tutelare e preservare;
- l'**Impatto (I)**, che descrive le ripercussioni, sull´uomo e sulla natura e i suoi ecosistemi, dovute alla perturbazione della qualità dell´ambiente;
- Le **Risposte (R)**, che rappresentano le azioni messe in atto:
  - per modificare o rimuovere i determinanti,
  - per ridurre, eliminare o prevenire le pressioni,
  - per mitigare gli impatti, ovvero
  - per ripristinare lo stato.

In Figura 1 è descritto il legame di carattere funzionale tra i diversi succitati elementi ed esplicitata, allo stesso tempo, la consequenzialità, anche di carattere cronologico, delle azioni conoscitive e propositive che concorrono a formare, nel loro insieme, il percorso di redazione e periodico aggiornamento del Piano di gestione.

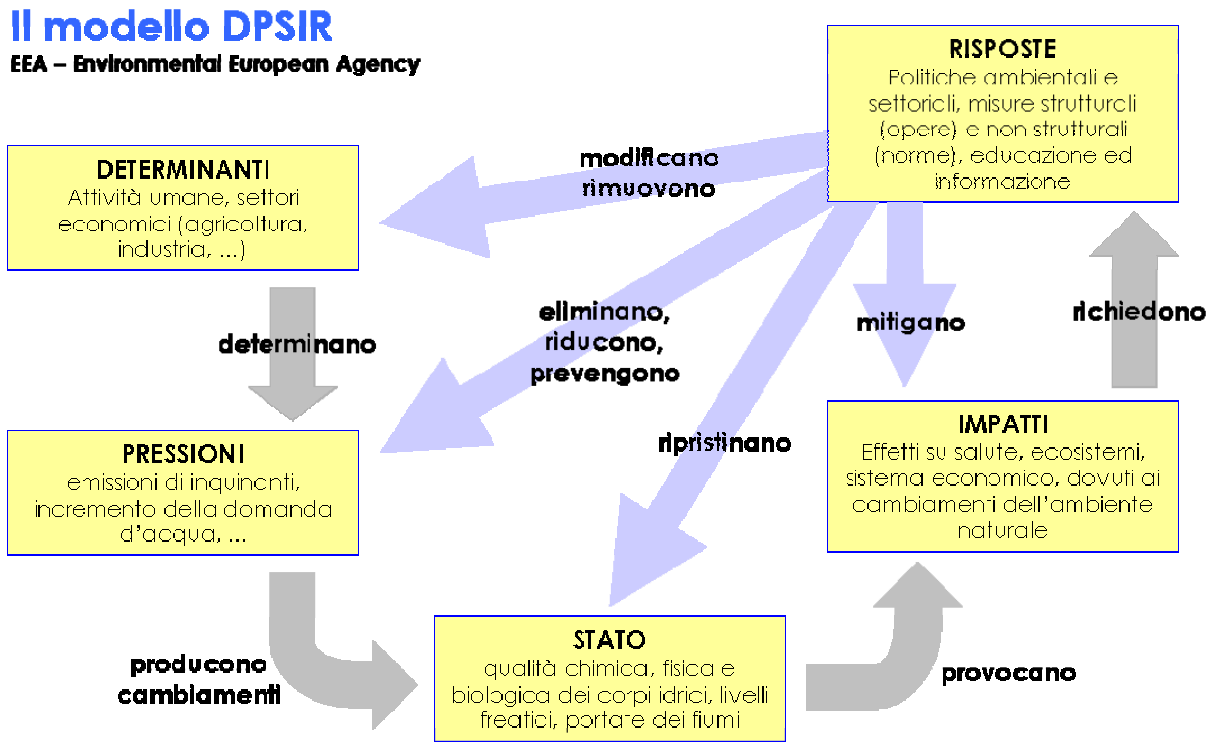

Figura 1 - Schema dell'approccio DPSIR

Per essere realmente efficace, il processo illustrato deve essere periodicamente ripercorso, allo scopo di ri-aggiornare il quadro conoscitivo dei singoli elementi e per consentire eventualmente, al completamento del ciclo, la correzione e/o ri-orientamento delle strategie di risposta (programma delle misure).

E' in quest'ottica che il legislatore comunitario non solo ha previsto che il Piano di Gestione venga rivisto ogni sei anni, ma ha anche disposto che tale processo di revisione debba svilupparsi lungo un arco temporale di tre anni, anche per consentire l'informazione e la partecipazione dei portatori di interesse e del pubblico.

Nel modello DPSIR sopra descritto, l'attuale fase rappresenta dunque l'avvio del primo ciclo di aggiornamento del Piano e si concentra pertanto sull'aggiornamento conoscitivo relativo ai determinanti e, soprattutto, sull'aggiornamento del quadro conoscitivo delle pressioni e degli impatti che i determinanti producono sulle acque.

1.2. Criteri di valutazione della significatività delle pressioni

Per individuare le tipologie delle possibili pressioni presenti sul territorio distrettuale, la Commissione europea rende disponibile attraverso la piattaforma CIRCABC (https://circabc.europa.eu) un'apposita linea guida intitolata *Common Implementation Strategy for the Water Framework Directive (2000/60/EC) – Guidance Document n. 3 – Analysis of Pressures and Impacts*, alla quale fa riferimento anche la struttura di banca dati comunitaria appositamente creata per la raccolta integrata delle informazioni da parte di tutti gli Stati Membri, più nota con l'acronimo WISE (The Water Information System for Europe).

All'interno della suddetta linea guida sono proposte una schematizzazione e una codifica standard delle pressioni, che le classificano in tipologie, articolate a diversi livelli di dettaglio. Recentemente, tale schematizzazione di riferimento è stata aggiornata e pubblicata dalla Commissione Europea all'interno della *WFD Reporting Guidance 2016*, attualmente in corso di perfezionamento e disponibile su CIRCABC. Si riporta, in Tabella 1, l'elenco delle pressioni e dei rispettivi *driver* adottati nell'analisi di significatività delle pressioni, così come riportati nell'Annex 1 della Guidance al reporting 2016.

Pressioni	Driver principali
1.1 Puntuali - impianti di depurazione	Sviluppo urbano
1.2 Puntuali - sfioratori di piena	Sviluppo urbano
1.3 Puntuali - impianti IED	Industria
1.4 Puntuali - impianti non IED	Industria
1.5 Puntuali - siti contaminati/siti industriali abbandonati	Industria
1.6 Puntuali - discariche	Sviluppo urbano
1.7 Puntuali - acque di miniera	Industria
1.8 Puntuali - acquacoltura	Acquacoltura
1.9 Puntuali - altre	
2.1 Diffuse - dilavamento urbano	Sviluppo urbano, industria
2.2 Diffuse - agricoltura	Agricoltura
2.3 Diffuse - forestazione*	Forestazione
2.4 Diffuse - trasporto	Trasporto
2.5 Diffuse - siti contaminati/siti industriali abbandonati	Industria
2.6 Diffuse - scarichi non allacciati alla fognatura	Sviluppo urbano
2.7 Diffuse - deposizioni atmosferiche	Agricoltura, energia non-idroelettrica, industria, trasporto, sviluppo urbano
2.8 Diffuse - miniere	Industria
2.9 Diffuse - acquacoltura	Acquacoltura
2.10 Diffuse - altre	
3.1 Prelievi/diversioni - agricoltura	Agricoltura
3.2 Prelievi/diversioni - uso potabile pubblico	Sviluppo urbano

Pressioni	Driver principali
3.3 Prelievi/diversioni - industria	Industria
3.4 Prelievi/diversioni - raffreddamento	Industria, energia non-idroelettrica
3.5 Prelievi/diversioni - piscicoltura	Acquacoltura
3.6 Prelievi/diversioni - altro	Ricreazione
4.1.1 Alterazione fisica dei canali/alveo/fascia riparia/sponda per protezione dalle alluvioni	Protezione dalle alluvioni
4.1.2 Alterazione fisica dei canali/alveo/fascia riparia/sponda per agricoltura	Agricoltura
4.1.3 Alterazione fisica dei canali/alveo/fascia riparia/sponda per navigazione	Trasporto
4.1.4 Alterazione fisica dei canali/alveo/fascia riparia/sponda - altro	
4.1.5 Alterazione fisica dei canali/alveo/fascia riparia/sponda - sconosciuto o obsoleto	
4.2.1 Dighe, barriere e chiuse per enegia idroelettrica	Energia idroelettrica
4.2.2 Dighe, barriere e chiuse per protezione dalle alluvioni	Protezione dalle alluvioni
4.2.3 Dighe, barriere e chiuse per acqua potabile	Sviluppo urbano
4.2.4 Dighe, barriere e chiuse per irrigazione	Agricoltura
4.2.5 Dighe, barriere e chiuse per ricreazione	Ricreazione
4.2.6 Dighe, barriere e chiuse per industria	Industria, energia non-idroelettrica
4.2.7 Dighe, barriere e chiuse per navigazione	Trasporto
4.2.8 Dighe, barriere e chiuse - altro	
4.2.9 Dighe, barriere e chiuse - sconosciuto o obsoleto	
4.3.1 Alterazione idrologica - agricoltura	Agricoltura, trasporto
4.3.2 Alterazione idrologica - trasporto	Trasporto
4.3.3 Alterazione idrologica – energia idroelettrica	Energia idroelettrica
4.3.4 Alterazione idrologica – acqua potabile pubblica	Sviluppo urbano
4.3.1 Alterazione idrologica - acquacoltura	Pescicoltura e acquacoltura
4.3.1 Alterazione idrologica - altro	
4.4 Perdita fisica di tutto (o parte del) corpo idrico*	Protezione dalle alluvioni, cambiamento climatico
4.5 Altre alterazioni idromorfologiche	
5.1 Introduzione di specie e malattie	Trasporto, Pescicoltura e acquicoltura, turismo e ricreazione
5.2 Sfruttamento/rimozione di animali/piante	Ricreazione, Pescicoltura e acquicoltura
5.3 Rifiuti/discariche abusive	Sviluppo urbano, trasporto
6.1 Ricarica delle acque sotterranee*	Agricoltura, energia non-idroelettrica, industria, sviluppo urbano
6.2 Acque sotterranee – alterazione del livello di falda o del volume*	Industria, sviluppo urbano
7 altre pressioni antropogeniche	
8 pressioni sconosciute	
9 inquinamenti storici	

*Tabella 1- Articolazione delle tipologie di pressioni e relativi driver principali (contrassegnate con asterisco * le pressioni non riscontrabili nel territorio distrettuale)*

Nello stesso Annex viene anche riportato un elenco degli impatti specificandone la rilevanza per le acque superficiali e/o sotterranee (Tabella 2).

Impatti	Rilevante per le acque superficiali	Rilevante per le acque sotterranee
Inquinamento di nutrienti	si	si
Inquinamento organico	si	si
Inquinamento chimico	si	si
Inquinamento/intrusione salina	si	si
Acidificazione	si	No
Temperature elevate	si	No
Habitat alterati a causa di cambiamenti idrologici	si	No
Habitat alterati a causa di cambiamenti morfologici (include la connettività)	si	No
Rifiuti/discariche abusive	si	No
Inquinamento microbiologico	si	si
Diminuzione della qualità delle acque superficiali associate per ragioni chimiche/quantitative	No	si
Danni agli ecosistemi terrestri dipendenti dalle acque sotterranee per ragioni chimiche/quantitative	No	si
Alterazione nelle direzioni di flusso dovuta all'intrusione salina	No	si
Le estrazioni eccedono la risorsa idrica sotterranea disponibile	No	si
Altri impatti significativi	si	si

Tabella 2 – Articolazione delle tipologie di impatti e loro rilevanza sulle categorie di acque

L'analisi delle pressioni e degli impatti condotta secondo queste nuove liste sostituisce la precedente analisi inserita nel Documento preliminare del 20 giugno 2014.

Le Autorità di bacino, per dare concretezza ai compiti di coordinamento loro affidate dal D.Lgs. 219/2010, hanno promosso, sin dal febbraio 2013, la costituzione di un apposito Gruppo di lavoro formato da funzionari delle Regioni, delle Province Autonoma e delle corrispondenti agenzie di protezione ambientale, nonché dal Magistrato alle Acque di Venezia (ora Provveditorato Interregionale alle Opere Pubbliche del Veneto - Trentino Alto Adige – Friuli Venezia Giulia), stante le specifiche competenze che questo istituto esercita sulle acque della laguna.

Ferma restando la competenza regionale in tema di aggiornamento del quadro conoscitivo delle pressioni e degli impatti, l'iniziativa messa in atto dalle Autorità di bacino ha avuto lo scopo di assicurare, attraverso il confronto tecnico e lo scambio di esperienze tra i diversi Soggetti istituzionali coinvolti, che il predetto aggiornamento potesse avvenire secondo criteri e presupposti metodologici quanto più possibile omogenei, in modo tale che l'integrazione delle attività alla scala territoriale potesse risultare uniforme.

L'articolazione delle possibili pressioni riguarda ambiti disciplinari molto diversi e ha richiesto pertanto il coinvolgimento di numerosi settori delle Amministrazioni regionali e provinciali interessate; l'esigenza, d'altra parte, di assicurare la partecipazione delle competenze più qualificate, ha quindi avuto quale esito la formazione di un Gruppo di lavoro ampio e articolato, seppure organizzato in sub-ambiti, in funzione delle diverse macro-tipologie di pressione.

In sede di disamina delle diverse tipologie di pressioni il Tavolo tecnico ha ritenuto che, per quanto riguarda le acque superficiali, le tipologie di pressioni:

- 2.3 Diffuse – forestazione,
- 4.4 Perdita fisica di tutto (o parte del) corpo idrico,
- 6.1 Ricarica delle acque sotterranee,

- 6.2 Acque sotterranee – alterazione del livello di falda o del volume

contrassegnate in Tabella 1 con un asterisco, non siano riscontrabili nel territorio del distretto delle Alpi orientali.

La già citata linea guida comunitaria richiede che il quadro conoscitivo delle pressioni preordinato all'aggiornamento del Piano di gestione debba riguardare solamente le **pressioni significative**, intendendo con questo termine le pressioni che **possono pregiudicare il raggiungimento degli obiettivi di qualità ambientale secondo le tempistiche previste dalla direttiva comunitaria**.

In tale contesto, la disamina delle pressioni ha presupposto una preventiva individuazione, per ciascuna tipologia di pressione, di criteri, possibilmente condivisi a scala distrettuale, in base ai quali distinguere le pressioni che sono significative (perché possono pregiudicare il raggiungimento/mantenimento degli obiettivi di qualità ambientale) da quelle che non lo sono.

Per perseguire questo scopo, l'approccio metodologico condiviso e adottato dal Gruppo di lavoro è stato, in linea generale, il seguente:

- identificazione di opportuni indicatori utili a caratterizzare le singole tipologie di pressioni, soprattutto in termini di magnitudo;
- definizione, per ciascuna singola tipologia di pressione ed in relazione ad evidenze di carattere sperimentale ovvero ad indicazioni di carattere normativo, di soglie di significatività, da applicare ai succitati indicatori, ed il cui superamento possa identificare le **pressioni potenzialmente significative**;
- identificazione delle **pressioni significative**, a partire dalle **pressioni potenzialmente significative**, nel caso in cui il corpo idrico che ne è interessato presenti uno stato ambientale inferiore al buono ovvero uno stato ambientale non valutato.

Si è tuttavia messo in evidenza che alcune tipologie di pressioni presentano una specificità così marcata da sconsigliarne la valutazione di significatività mediante un procedimento standardizzato; in tale caso l'esito è stato necessariamente affidato al **giudizio esperto**, sulla base dello stato ambientale del corpo idrico interessato e delle specifiche informazioni, anche di carattere storico, a disposizione dell'Amministrazione.

Un altro caso particolare è quello dei **prelievi dalle acque sotterranee**; in tal caso la carenza di dati sugli effettivi emungimenti e la conseguente indisponibilità di bilanci idrogeologici a scala di corpo idrico hanno suggerito di applicare, per la valutazione di significatività delle relative pressioni, un diverso schema concettuale, attraverso i seguenti due passaggi:

- analisi del trend dei livelli delle falde ed individuazione dei corpi idrici che, in relazione agli esiti di queste analisi, sono a rischio di raggiungimento del buono stato quantitativo;
- identificazione, nell'ambito dei predetti corpi idrici a rischio, della/e tipologie d'uso della risorsa idrica prevalente/i, da assumere al rango di pressione significativa (nel caso in cui la disponibilità dei dati non consenta la discriminazione dei diversi usi, è stato assunto come pressione significativa l'intero prelievo).

Infine, per quanto riguarda le **pressioni di tipo diffuso sulle acque sotterranee**, la molteplicità dei fenomeni e la specificità dei meccanismi coinvolti ha reso necessario lo sviluppo di un'ulteriore specifica metodologia che sarà più approfonditamente descritta in un paragrafo dedicato.

Il Tavolo tecnico ha comunque convenuto che eventuali studi e analisi di elevato approfondimento e dettaglio per le diverse tipologie di pressioni, se in grado di produrre valutazioni più raffinate ed affidabili, avrebbero potuto costituire termine di riferimento da parte delle competenti Amministrazioni regionali e provinciali per la valutazione di significatività, in alternativa agli approcci generali sopra descritti.

Nella successiva tabella sono riportati i criteri di individuazione delle pressioni concordati ed assunti dal Tavolo tecnico, comprese, ove definite, le soglie di individuazione della significatività potenziale delle pressioni, oltre a ogni altro elemento di valutazione considerato, mentre si rimanda all'Allegato per la descrizione dettagliata delle metodologie relative all'individuazione delle pressioni significative concordate ed assunte dal Tavolo tecnico.

PRESSIONI		Indicatori e soglie di significatività potenziale				
		FIUMI	LAGHI	TRANSIZIONE	COSTIERE	SOTTERRANEE
1 Pressioni puntuali	1.1. Impianti di depurazione	**Q CI/Q SC. CLASSE** Assenza scarichi 1 > 1000 2 > 100 e ≤ 1000 3 > 10 e ≤ 100 4 ≤ 10 5	**V lago/Q SC. CLASSE** Assenza scarichi 1 > 500 2 > 200 e ≤ 500 3 > 50 e ≤ 200 4 ≤ 50 5	Giudizio esperto adeguatamente motivato	Giudizio esperto adeguatamente motivato	
	1.2 Sfioratori di piena	Presenza	Presenza	Giudizio esperto adeguatamente motivato	Giudizio esperto adeguatamente motivato	
	1.3 Impianti IED	**Q CI/Q SC. CLASSE** Assenza scarichi 1 > 1000 2 > 100 e ≤ 1000 3 > 10 e ≤ 100 4 ≤ 10 5	Presenza	Giudizio esperto adeguatamente motivato	Giudizio esperto adeguatamente motivato	
	1.4 Impianti non IED	**Q CI/Q SC. CLASSE** Assenza di scarichi 1 > 1000 2 > 100 e ≤ 1000 3 > 10 e ≤ 100 4 ≤ 10 5	Presenza	Porti industriali/commerciali: merci > 1.5 milioni di tonn/anno	Porti industriali/commerciali: merci > 1.5 milioni di tonn/anno	
	1.5 Siti contaminati/siti industriali abbandonati	Pressione non significativa	Pressione non significativa	Pressione non significativa	Pressione non significativa	Giudizio esperto adeguatamente motivato
	1.6 Discariche	Pressione non significativa	Pressione non significativa	Pressione non significativa	Pressione non significativa	Giudizio esperto adeguatamente motivato
	1.7 Acque di miniera	Pressione non significativa	Pressione non significativa	Pressione non significativa	Pressione non significativa	Giudizio esperto adeguatamente motivato

PRESSIONI		Indicatori e soglie di significatività potenziale				
		FIUMI	LAGHI	TRANSIZIONE	COSTIERE	SOTTERRANEE
	1.8 Impianti di acquacoltura	**Q CI / Q SC. CLASSE** Assenza di scarichi 1 > 1000 2 > 100 e ≤ 1000 3 > 10 e ≤ 100 4 ≤ 10 5	Presenza	Valli da pesca intensive (arricchimento in sostanza organica): Giudizio esperto adeguatamente motivato Impianti di stabulazione (arricchimento in sostanza organica): Giudizio esperto adeguatamente motivato Valli da pesca non intensive (arricchimento in sostanza organica): giudizio esperto adeguatamente motivato	-	Giudizio esperto adeguatamente motivato
	1.9 Altre pressioni puntuali	Giudizio esperto adeguatamente motivato	Giudizio esperto adeguatamente motivato	Presenza di idrovore e foci fluviali Porti non industriali: marine: >400 posti barca Flotta Pescherecci> 300 Movimento passeggeri> 50000	Presenza di idrovore e foci fluviali Porti non industriali: marine: >400 posti barca Flotta Pescherecci> 300 Movimento passeggeri> 50000	Giudizio esperto adeguatamente motivato

PRESSIONI		Indicatori e soglie di significatività potenziale				
		FIUMI	LAGHI	TRANSIZIONE	COSTIERE	SOTTERRANEE
2 Pressioni diffuse	2.1 Dilavamento urbano	Indicatore %USO URBANO DEL SUOLO(*) valore classe < 5 1 ≥ 5 e < 10 2 ≥ 10 e < 20 3 ≥ 20 e < 30 4 ≥ 30 (**) 5 (*) %suolo urbanizzato nel bacino direttamente afferente al corpo idrico. Base CLC2006 (classi 1.1, 1.2) (**) ridotta al 20% se, per la tipologia 2.2.Diffuse-Agricoltura si verifica: 40<%uso agricolo suolo <70 e/o 50kg/ha*anno < surplus N <100kg/ha*anno)	Indicatore %USO URBANO DEL SUOLO(*) valore classe ≤ 5 1 ≥ 5 e < 10 2 ≥ 10 e < 20 3 ≥ 20 e < 30 4 ≥ 30 (**) 5 (*) %suolo urbanizzato nel bacino direttamente afferente al corpo idrico. Base CLC2006 (classi 1.1, 1.2) (**) ridotta al 20% se, per la tipologia 2.2.Diffuse-Agricoltura si verifica: 40<%uso agricolo suolo <70 e/o 50kg/ha*anno < surplus N <100kg/ha*anno)	Giudizio esperto adeguatamente motivato	Pressione non significativa	Valutazione basata su magnitudo della pressione incrociata con le classi di vulnerabilità SINTACS Magnitudo per %USO URBANO DEL SUOLO(*) valore classe ≤ 5 1 > 5 e ≤ 10 2 ≥ 10 e ≤ 15 3 ≥ 15 e ≤ 20 4 > 20 5 (*) %suolo urbanizzato nella cella d'indagine. Base CLC2006 (classi 1.1, 1.2)
	2.2 Agricoltura	Indicatore %USO AGRICOLO DEL SUOLO(*) valore classe < 20 1 ≥ 20 e < 40 2 ≥ 40 e < 70 3 ≥ 70 e < 90 4 ≥ 90 5 (*) %suolo agricolo nel bacino direttamente afferente al corpo idrico. Base CLC2006 (classi 2.1, 2.2, escluso 2.2.3)	Indicatore %USO AGRICOLO DEL SUOLO(*) valore classe < 20 1 ≥ 20 e < 40 2 ≥ 40 e < 70 3 ≥ 70 e < 90 4 ≥ 90 5 (*) %suolo agricolo nel bacino direttamente afferente al corpo idrico. Base CLC2006 (classi 2.1, 2.2, escluso 2.2.3)	Giudizio esperto adeguatamente motivato	Pressione non significativa	Valutazione basata su magnitudo della pressione incrociata con le classi di vulnerabilità SINTACS. Magnitudo per %USO AGRICOLO DEL SUOLO(*) valore classe ≤ 20 1 > 20 e ≤ 40 2 > 40 e ≤ 60 3 > 60 e ≤ 80 4 > 80 e ≤ 100 5 (*) %suolo agricolo nella cella d'indagine. Base CLC2006 (classi 2.1, 2.2, escluso 2.2.3)

PRESSIONI		Indicatori e soglie di significatività potenziale				
		FIUMI	LAGHI	TRANSIZIONE	COSTIERE	SOTTERRANEE
		Indicatore SURPLUS DI N (kgN/ha*anno) (*) valore classe <20 1 ≥20 e <50 2 ≥50 e <100 3 ≥100 e <200 4 ≥200 5 (*) surplus di azoto di origine agrozootecnica nel bacino direttamente afferente al corpo idrico	Indicatore SURPLUS DI N (kgN/ha*anno) (*) valore classe <20 1 ≥20 e <30 2 ≥30 e <40 3 ≥40 e <50 4 ≥50 5 (*) surplus di azoto di origine agrozootecnica nel bacino direttamente afferente al corpo idrico			Valutazione basata su magnitudo della pressione incrociata con le classi di vulnerabilità SINTACS. Magnitudo per SURPLUS DI AZOTO (kgN/ha*anno) (*) valore classe ≤25 1 >25 e ≤50 2 >50 e ≤100 3 >100 e ≤170 4 >170 5 (*) surplus di azoto di origine agrozootecnica nella cella d'indagine
	2.4 Trasporto	Presenza di grandi vie di comunicazione sul bacino idrografico afferente al corpo idrico	Presenza di grandi vie di comunicazione sul bacino idrografico afferente al corpo idrico	Presenza di traffico acqueo (canali navigabili)	Presenza di traffico navale (mercantile e passeggeri)	
	2.5 Siti contaminati/siti industriali abbandonati	Giudizio esperto adeguatamente motivato	Giudizio esperto adeguatamente motivato	Pressione non significativa	Pressione non significativa	

PRESSIONI		Indicatori e soglie di significatività potenziale				
		FIUMI	LAGHI	TRANSIZIONE	COSTIERE	SOTTERRANEE
	2.6 Scarichi non allacciati alla fognatura	Indicatore CARICO POTENZIALE DI N(*) valore classe ≤ 1 1 > 1 e ≤ 150 2 > 150 e ≤ 300 3 > 300 e ≤ 500 4 > 500 5 (*) kgN/ha*anno calcolati in base alla popolazione non allacciata a fognatura (con riferimento alla definizione degli agglomerati) e ad un coefficiente di conversione pari a 4,7 kgN/anno per abitante	Indicatore CARICO POTENZIALE DI N(*) valore classe ≤ 1 1 > 1 e ≤ 150 2 > 150 e ≤ 300 3 > 300 e ≤ 500 4 > 500 5 (*) kgN/ha*anno calcolati in base alla popolazione non allacciata a fognatura (con riferimento alla definizione degli agglomerati e ad un coefficiente di conversione pari a 4,7 kgN/anno per abitante	Giudizio esperto adeguatamente motivato	Pressione non significativa	Valutazione basata su magnitudo della pressione incrociata con le classi di vulnerabilità SINTACS. Magnitudo per CARICO POT. DI AZOTO (*) CLASSE ≤ 1 1 > 1 e ≤ 150 2 > 150 e ≤ 300 3 > 300 e ≤ 500 4 > 500 5 (*) kgN/ha*anno calcolati in base alla popolazione non allacciata a fognatura (con riferimento alla definizione degli agglomerati e ad un coefficiente di conversione pari a 4,7 kgN/anno per abitante
	2.7 Deposizioni atmosferiche	Pressione non significativa	Pressione non significativa	Deposizione stimata per uno o più microinquinanti almeno dello stesso ordine di grandezza dei corrispondenti apporti fluviali in laguna di Venezia Deposizione di azoto totale stimata almeno dello stesso ordine di grandezza del corrispondente apporto fluviale in laguna di Venezia.	Pressione non significativa	

PRESSIONI		Indicatori e soglie di significatività potenziale				
		FIUMI	LAGHI	TRANSIZIONE	COSTIERE	SOTTERRANEE
	2.8 Attività mineraria	Giudizio esperto adeguatamente motivato	Giudizio esperto adeguatamente motivato			
	2.9 Impianti di acquacoltura	Giudizio esperto adeguatamente motivato	Giudizio esperto adeguatamente motivato	Superficie area di concessione\superficie corpo idrico per la molluschicoltura (alterazione degli habitat) > 20%; Pesca tradizionale professionale (alterazione degli habitat): giudizio esperto adeguatamente motivato	Superficie area di concessione\superficie corpo idrico per la molluschicoltura (alterazione degli habitat) > 20%; Pesca intensiva (alterazione degli habitat): Giudizio esperto adeguatamente motivato	
	2.10 Altre pressioni diffuse	Giudizio esperto adeguatamente motivato	Giudizio esperto adeguatamente motivato	Giudizio esperto adeguatamente motivato	Pressione non significativa	Giudizio esperto adeguatamente motivato
3 Prelievi/diversioni	3.1 Prelievi/diversioni - agricoltura	**Q CI*0.6 / Q maxDER.** **CLASSE** >8 1 >4 e <8 2 >3 e <4 3 >2 e <3 4 <2 5	Giudizio esperto adeguatamente motivato			Analisi dei trend e dei bilanci idrogeologici
	3.2 Prelievi/diversioni - uso potabile	**Q CI/ Q mediaDER. <3**	Giudizio esperto adeguatamente motivato			Analisi dei trend e dei bilanci idrogeologici
	3.3 prelievi/diversioni - industria	**Q CI/ Q mediaDER. <3**	Giudizio esperto adeguatamente motivato			Analisi dei trend e dei bilanci idrogeologici

PRESSIONI		Indicatori e soglie di significatività potenziale				
		FIUMI	LAGHI	TRANSIZIONE	COSTIERE	SOTTERRANEE
	3.4 Prelievi/diversioni - raffreddamento	**Q CI/ Q mediaDER. <3**	Giudizio esperto adeguatamente motivato			
	3.5 Prelievi/diversioni - piscicoltura	**Q CI/ Q mediaDER. <3**	Giudizio esperto adeguatamente motivato	Giudizio esperto adeguatamente motivato		Analisi dei trend e dei bilanci idrogeologici
	3.6 Prelievi/diversioni - altro	**Q CI / QmediaDER. x idroelettrico CLASSE** >8 1 >4 e <8 2 >3 e <4 3 >2 e <3 4 <2 5 **e** % di lunghezza del CI sottesa da derivazioni > del 50 % **Q CI/ Q mediaDER. x altri prelievi/diversioni <3**	Giudizio esperto adeguatamente motivato			Analisi dei trend e dei bilanci idrogeologici
4 Alterazioni idromorfologiche	4.1.1 Alterazione fisica dell'alveo/fascia riparia/sponda -protezione dalle inondazioni	**numerosità/lunghezza CI >0.7** **o** **% di lunghezza del CI > del 50 %** **o** **Indice di modificazione dell'alveo (IMA) >= 4**	Giudizio esperto adeguatamente motivato	Giudizio esperto adeguatamente motivato	Giudizio esperto adeguatamente motivato	
	4.1.2 Alterazione fisica dell'alveo/fascia riparia/sponda - agricoltura	**numerosità/lunghezza CI >0.7** **o** **% di lunghezza del CI > del 50 %** **o** **Indice di modificazione dell'alveo (IMA) >= 4**	Giudizio esperto adeguatamente motivato	Giudizio esperto adeguatamente motivato	Giudizio esperto adeguatamente motivato	

PRESSIONI		Indicatori e soglie di significatività potenziale				
		FIUMI	LAGHI	TRANSIZIONE	COSTIERE	SOTTERRANEE
	4.1.3 Alterazione fisica dell'alveo/fascia riparia/sponda - navigazione	**numerosità/lunghezza CI >0.7** **o** **% di lunghezza del CI > del 50 %** **o** **Indice di modificazione dell'alveo (IMA) >= 4**	Giudizio esperto adeguatamente motivato	Giudizio esperto adeguatamente motivato (dragaggi estuari e canali navigabili lagunari)	Giudizio esperto adeguatamente motivato	
	4.1.4 Alterazione fisica dell'alveo/fascia riparia/sponda - altro	**numerosità/lunghezza CI >0.7** **o** **% di lunghezza del CI > del 50 %** **o** **Indice di modificazione dell'alveo (IMA) >= 4**	Giudizio esperto adeguatamente motivato	Giudizio esperto adeguatamente motivato	Giudizio esperto adeguatamente motivato	
	4.1.5 Alterazione fisica dell'alveo/fascia riparia/sponda - sconosciuta o obsoleta	Giudizio esperto adeguatamente motivato	Giudizio esperto adeguatamente motivato	Giudizio esperto adeguatamente motivato	Giudizio esperto adeguatamente motivato	
	4.2.1 Dighe/barriere/chiuse - idroelettrico	**Presenza** per dighe **numerosità/lunghezza CI >0.7** per altre opere trasversali	Presenza	Giudizio esperto adeguatamente motivato	Giudizio esperto adeguatamente motivato	
	4.2.2 Dighe/barriere/chiuse - protezione dalle inondazioni	**numerosità/lunghezza CI >3 in montagna, >1 in pianura**	Giudizio esperto adeguatamente motivato	Giudizio esperto adeguatamente motivato	Giudizio esperto adeguatamente motivato	
	4.2.3 Dighe/barriere/chiuse - uso potabile	**Presenza** per dighe **numerosità/lunghezza CI >0.7** per altre opere trasversali	Presenza	Giudizio esperto adeguatamente motivato	Giudizio esperto adeguatamente motivato	
	4.2.4 Dighe/barriere/chiuse - agricoltura	**Presenza** per dighe **numerosità/lunghezza CI >0.7** per altre opere trasversali	Presenza	Giudizio esperto adeguatamente motivato	Giudizio esperto adeguatamente motivato	
	4.2.5 Dighe/barriere/chiuse – uso ricreativo	**Presenza** per dighe **numerosità/lunghezza CI >0.7** per altre opere trasversali	Presenza	Giudizio esperto adeguatamente motivato	Giudizio esperto adeguatamente motivato	

PRESSIONI		Indicatori e soglie di significatività potenziale				
		FIUMI	LAGHI	TRANSIZIONE	COSTIERE	SOTTERRANEE
	4.2.6 Dighe/barriere/chiuse - industria	**Presenza** per dighe **numerosità/lunghezza CI >0.7** per altre opere trasversali	Presenza			
	4.2.7 Dighe/barriere/chiuse - navigazione	**Presenza** per dighe **numerosità/lunghezza CI >0.7** per altre opere trasversali	Giudizio esperto adeguatamente motivato	Giudizio esperto adeguatamente motivato	Giudizio esperto adeguatamente motivato	
	4.2.8 Dighe/barriere/chiuse - altro	**Presenza** per dighe **numerosità/lunghezza CI >0.7** per altre opere trasversali	Presenza	Giudizio esperto adeguatamente motivato	Giudizio esperto adeguatamente motivato	
	4.2.9 Dighe/barriere/chiuse - sconosciute o obsolete	**Presenza** per dighe **numerosità/lunghezza CI >0.7** per altre opere trasversali	Presenza	Giudizio esperto adeguatamente motivato	Giudizio esperto adeguatamente motivato	
	4.3.1 Alterazione idrologica - agricoltura	Giudizio esperto adeguatamente motivato	Giudizio esperto adeguatamente motivato	Giudizio esperto adeguatamente motivato		
	4.3.2 Alterazione idrologica - trasporto	Giudizio esperto adeguatamente motivato	Giudizio esperto adeguatamente motivato	Giudizio esperto adeguatamente motivato		
	4.3.3 Alterazione idrologica - idroelettrico	Giudizio esperto adeguatamente motivato	Giudizio esperto adeguatamente motivato	Giudizio esperto adeguatamente motivato		
	4.3.4 Alterazione idrologica – uso potabile	Giudizio esperto adeguatamente motivato	Giudizio esperto adeguatamente motivato	Giudizio esperto adeguatamente motivato		
	4.3.5 Alterazione idrologica – acquacoltura	Giudizio esperto adeguatamente motivato	Giudizio esperto adeguatamente motivato	Giudizio esperto adeguatamente motivato		
	4.3.6 Alterazione idrologica – altro	Giudizio esperto adeguatamente motivato	Giudizio esperto adeguatamente motivato	Giudizio esperto adeguatamente motivato		
	4.5 Altre alterazioni idromorfologiche	Giudizio esperto adeguatamente motivato	Giudizio esperto adeguatamente motivato	Giudizio esperto adeguatamente motivato	Giudizio esperto adeguatamente motivato	
Altre pressioni	5.1 Introduzione di specie e malattie	Giudizio esperto adeguatamente motivato	Giudizio esperto adeguatamente motivato	Giudizio esperto adeguatamente motivato	Giudizio esperto adeguatamente motivato	

PRESSIONI		Indicatori e soglie di significatività potenziale				
		FIUMI	LAGHI	TRANSIZIONE	COSTIERE	SOTTERRANEE
	5.2 sfruttamento/ rimozione di piante/animali	Giudizio esperto adeguatamente motivato	Giudizio esperto adeguatamente motivato	Giudizio esperto adeguatamente motivato	Giudizio esperto adeguatamente motivato	
	5.3 Rifiuti/discariche abusive	Presenza	Presenza	Giudizio esperto adeguatamente motivato	Giudizio esperto adeguatamente motivato	
	7 Altre pressioni antropiche	Giudizio esperto adeguatamente motivato	Giudizio esperto adeguatamente motivato	Giudizio esperto adeguatamente motivato	Giudizio esperto adeguatamente motivato	
	8 Pressioni sconosciute	Giudizio esperto adeguatamente motivato	Giudizio esperto adeguatamente motivato	Giudizio esperto adeguatamente motivato	Giudizio esperto adeguatamente motivato	Giudizio esperto adeguatamente motivato
	9 Inquinamento storico	Giudizio esperto adeguatamente motivato	Giudizio esperto adeguatamente motivato	Giudizio esperto adeguatamente motivato	Giudizio esperto adeguatamente motivato	Giudizio esperto adeguatamente motivato

Tabella 3 - Indicatori e relative soglie individuati per l'analisi delle pressioni sui corpi idrici superficiali (Sono indicate in rosso le soglie di significatività individuate)

2. Quadro sintetico delle pressioni significative sulle acque superficiali e sotterranee

2.1. Pressioni significative sulle acque superficiali

Nella Tabella 4 è riassunto il numero dei corpi idrici superficiali del distretto distinti per categoria di acque.

Categoria corpi idrici	NUMERO CORPI IDRICI NEL DISTRETTO
fiumi	1811
laghi	40
transizione	49
marino-costieri	24

Tabella 4 – Numero dei corpi idrici distrettuali per ciascuna categoria

L'analisi di seguito descritta e condotta secondo la nuova lista contenuta nel documento comunitario "WFD Reporting Guidance 2016" versione 4.0 del 7 luglio 2014 (v. paragrafo 1.2) sostituisce la precedente analisi delle pressioni e degli impatti inserita nel Documento preliminare del 20 giugno 2014.

In Tabella 5 è riportata una sintesi dei risultati dell'analisi delle pressioni sui corpi idrici superficiali.

Per ciascuna tipologia di pressione oggetto di analisi ed in funzione delle diverse categorie di acque, è riportato numero e percentuale totale dei corpi idrici che sono interessati da pressioni significative.

Tipologia di pressione	Fiumi		Laghi		Acque di transizione		Acque costiere		N. totale corpi idrici	% totale
	n.	%	n.	%	n.	%	n.	%		
1.1 Puntuali - impianti di depurazione	173	9.0	3	0.2	6	0.3	-	-	182	9.5
1.2 Puntuali - sfioratori di piena	23	1.2	-	-	2	0.1	-	-	25	1.3
1.3 Puntuali - impianti IED	74	3.8	-	-	3	0.2	1	0.1	78	4.1
1.4 Puntuali - impianti non IED	67	3.5	-	-	5	0.3	2	0.1	74	3.8
1.8 Puntuali - acquacoltura	21	1.1	-	-	-	-	-	-	21	1.1
1.9 Puntuali - altre	-	-	-	-	29	1.5	3	0.2	32	1.7
2.1 Diffuse - dilavamento urbano	113	5.9	-	-	4	0.2	-	-	117	6.1
2.2 Diffuse - agricoltura	411	21.4	3	0.2	9	0.5	-	-	423	22.0
2.4 Diffuse - trasporto	-	-	-	-	6	0.3	2	0.1	8	0.4
2.5 Diffuse - siti contaminati/siti industriali abbandonati	2	0.1	-	-	-	-	-	-	2	0.1
2.6 Diffuse - scarichi non allacciati alla fognatura	28	1.5	-	-	6	0.3	-	-	34	1.8
2.7 Diffuse - deposizioni atmosferiche	-	-	-	-	3	0.2	2	0.1	5	0.3
2.8 Diffuse - miniere	1	0.1	-	-	-	-	-	-	1	0.1

Tipologia di pressione	Fiumi		Laghi		Acque di transizione		Acque costiere		N. totale corpi idrici	% totale
	n.	%	n.	%	n.	%	n.	%		
2.9 Diffuse - acquacoltura	-	-	-	-	3	0.2	-	-	3	0.2
3.1 Prelievi/diversioni - agricoltura	36	1.9	-	-	-	-	-	-	36	1.9
3.5 Prelievi/diversioni - piscicoltura	1	0.1	-	-	-	-	-	-	1	0.1
3.6 prelievi/diversioni - altro	90	4.7	3	0.2	-	-	-	-	93	4.8
4.1.1 Alterazione fisica dei canali/alveo/fascia riparia/sponda per protezione dalle alluvioni	170	8.8	-	-	8	0.4	-	-	178	9.3
4.1.2 Alterazione fisica dei canali/alveo/fascia riparia/sponda per agricoltura	314	16.3	-	-	5	0.3	-	-	319	16.6
4.1.3 Alterazione fisica dei canali/alveo/fascia riparia/sponda per navigazione	18	0.9	-	-	11	0.6	-	-	29	1.5
4.1.4 Alterazione fisica dei canali/alveo/fascia riparia/sponda - altro	148	7.7	-	-	6	0.3	-	-	154	8.0
4.1.5 Alterazione fisica dei canali/alveo/fascia riparia/sponda - sconosciuto o obsoleto	1	0.1	-	-	-	-	-	-	1	0.1
4.2.1 Dighe, barriere e chiuse per enegia idroelettrica	28	1.5	3	0.2	-	-	-	-	31	1.6
4.2.2 Dighe, barriere e chiuse per protezione dalle alluvioni	74	3.8	-	-	-	-	-	-	74	3.8
4.2.7 Dighe, barriere e chiuse per navigazione	18	0.9	-	-	-	-	-	-	18	0.9
4.3.1 Alterazione idrologica - agricoltura	2	0.1	1	0.1	-	-	-	-	3	0.2
4.3.3 Alterazione idrologica – energia idroelettrica	13	0.7	1	0.1	-	-	-	-	14	0.7
4.5 Altre alterazioni idromorfologiche	1	0.1	1	0.1	-	-	-	-	2	0.1
5.1 Introduzione di specie e malattie	-	-	2	0.1	-	-	-	-	2	0.1
8 pressioni sconosciute	15	0.8	2	0.1	9	0.5	-	-	26	1.4
9 inquinamenti storici	-	-	2	0.1	7	0.4	5	0.3	14	0.7

Tabella 5 - Pressioni significative sulle acque superficiali: numero in valore assoluto e percentuale di corpi idrici interessati da pressione significativa per ciascuna tipologia di pressione e categoria di acque

La distribuzione delle pressioni significative rilevate nel distretto sui corpi idrici superficiali è rappresentata nell'istogramma di Figura 2.

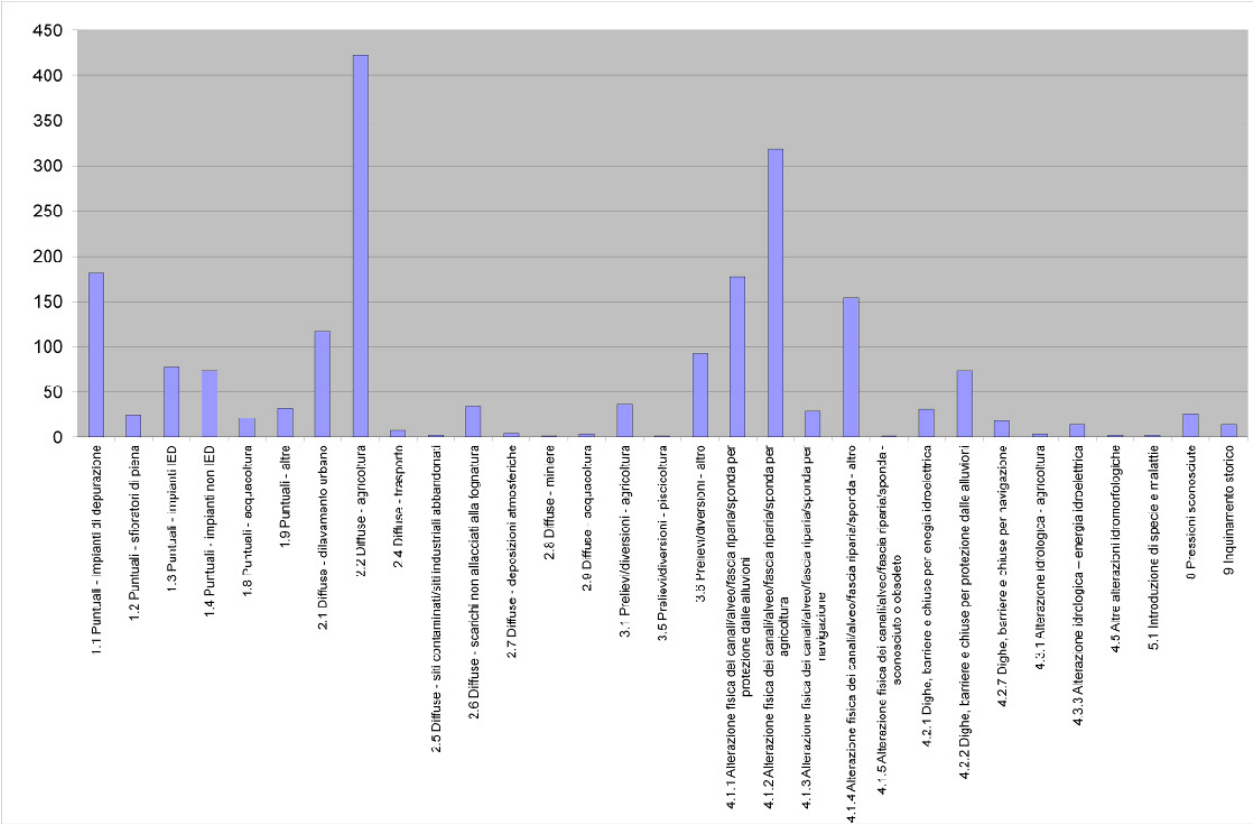

Figura 2 – Distribuzione delle pressioni significative rilevate nel distretto sul totale dei corpi idrici suprficiali

Come si evince dalla Figura 2 le principali cause di mancato raggiungimento degli obiettivi di qualità dei corpi idrici superficiali sono le pressioni diffuse legate all'attività agricola, le pressioni idromorfologiche (per le quali l'attività agricola costituisce ancora elemento determinante) e, tra le pressioni puntuali, gli impianti di depurazione.

La Tabella 6 fa sempre riferimento alla distribuzione delle tipologie di pressione nelle diverse categorie di acque, riferendole tuttavia al parametro di lunghezza (per i fiumi) ovvero di superficie (nel caso di laghi, acque di transizione ed acque marino-costiere).

Tipologia di pressione	Fiumi		Laghi		Acque di transizione		Acque costiere	
	lungh (km)	%	sup (km²)	%	sup (km²)	%	sup (km²)	%
1.1 Puntuali - impianti di depurazione	1997.9	14.2	6	17.0	2.1	0.3	-	-
1.2 Puntuali - sfioratori di piena	172.7	1.2	-	-	137.9	20.9	-	-
1.3 Puntuali - impianti IED	811.3	5.8	-	-	33.8	5.1	0.8	0.1
1.4 Puntuali - impianti non IED	888	6.3	-	-	39.4	6.0	1.1	0.1
1.8 Puntuali - acquacoltura	156.6	1.1	-	-	-	-	-	-
1.9 Puntuali - altre	-	-	-	-	399.6	60.5	6.8	0.4
2.1 Diffuse - dilavamento urbano	1040.1	7.4	-	-	2.67	0.4	-	-
2.2 Diffuse - agricoltura	4525.9	32.1	4.4	12.5	5.32	0.8	-	-
2.4 Diffuse - trasporto	-	-	-	-	116.2	17.6	1.1	0.1
2.5 Diffuse - siti contaminati/siti industriali abbandonati	11.3	0.1	-	-	-	-	-	-
2.6 Diffuse - scarichi non allacciati alla fognatura	222.6	1.6	-	-	4.8	0.7	-	-
2.7 Diffuse - deposizioni atmosferiche	-	-	-	-	80.3	12.2	1.1	0.1
2.8 Diffuse - miniere	8.9	0.1	-	-	-	-	-	-

Tipologia di pressione	Fiumi		Laghi		Acque di transizione		Acque costiere	
	lungh (km)	%	sup (km²)	%	sup (km²)	%	sup (km²)	%
2.9 Diffuse - acquacoltura	-	-	-	-	25.75	3.9	-	-
3.1 Prelievi/diversioni - agricoltura	184.7	1.3	-	-	-	-	-	-
3.5 Prelievi/diversioni - piscicoltura	3	0.02	-	-	-	-	-	-
3.6 prelievi/diversioni - altro	496.1	3.5	4.8	13.6	-	-	-	-
4.1.1 Alterazione fisica dei canali/alveo/fascia riparia/sponda per protezione dalle alluvioni	1902.5	13.5	-	-	3.2	0.5	-	-
4.1.2 Alterazione fisica dei canali/alveo/fascia riparia/sponda per agricoltura	3113	22.1	-	-	2.38	0.4	-	-
4.1.3 Alterazione fisica dei canali/alveo/fascia riparia/sponda per navigazione	183.9	1.3	-	-	90.8	13.7	-	-
4.1.4 Alterazione fisica dei canali/alveo/fascia riparia/sponda - altro	1270.1	9.0	-	-	30.9	4.7	-	-
4.1.5 Alterazione fisica dei canali/alveo/fascia riparia/sponda - sconosciuto o obsoleto	4.4	0.03	-	-	-	-	-	-
4.2.1 Dighe, barriere e chiuse per enegia idroelettrica	139.4	1.0	4.8	13.6	-	-	-	-
4.2.2 Dighe, barriere e chiuse per protezione dalle alluvioni	460.7	3.3	-	-	-	-	-	-
4.2.7 Dighe, barriere e chiuse per navigazione	183.9	1.3	-	-	-	-	-	-
4.3.1 Alterazione idrologica - agricoltura	7.6	0.1	1.3	3.7	-	-	-	-
4.3.3 Alterazione idrologica – energia idroelettrica	89.1	0.6	1.2	3.4	-	-	-	-
4.5 Altre alterazioni idromorfologiche	3.4	0.02	0.3	0.9	-	-	-	-
5.1 Introduzione di specie e malattie	-	-	1.5	4.3	-	-	-	-
8 pressioni sconosciute	192.7	1.4	1.9	5.4	138.6	21.0	-	-
9 inquinamenti storici	-	-	5.7	16.2	62.2	9.4	72.2	4.8

Tabella 6 - Pressioni significative sulle acque superficiali: estensione in termini assoluti e percentuali dei corpi idrici interessati da pressione significativa per ciascuna tipologia di pressione e categoria di acque.

Per ciascuna "famiglia" di pressioni, le successive figure (Figura 3 - Figura 8) sintetizzano, a scala distrettuale, la ricorrenza % (in termini di numero di corpi idrici affetti) delle diverse tipologie di pressione.

Nella famiglia delle cosiddette "pressioni puntuali" (Figura 3), i depuratori rappresentano la tipologia di pressione più diffusa (il 44%) mentre gli scarichi degli impianti IED (industrie assoggettate alla direttiva sulle emissioni industriali) e gli scarichi degli impianti non IED rappresentano, nell'ordine, il 19% ed il 18% del totale.

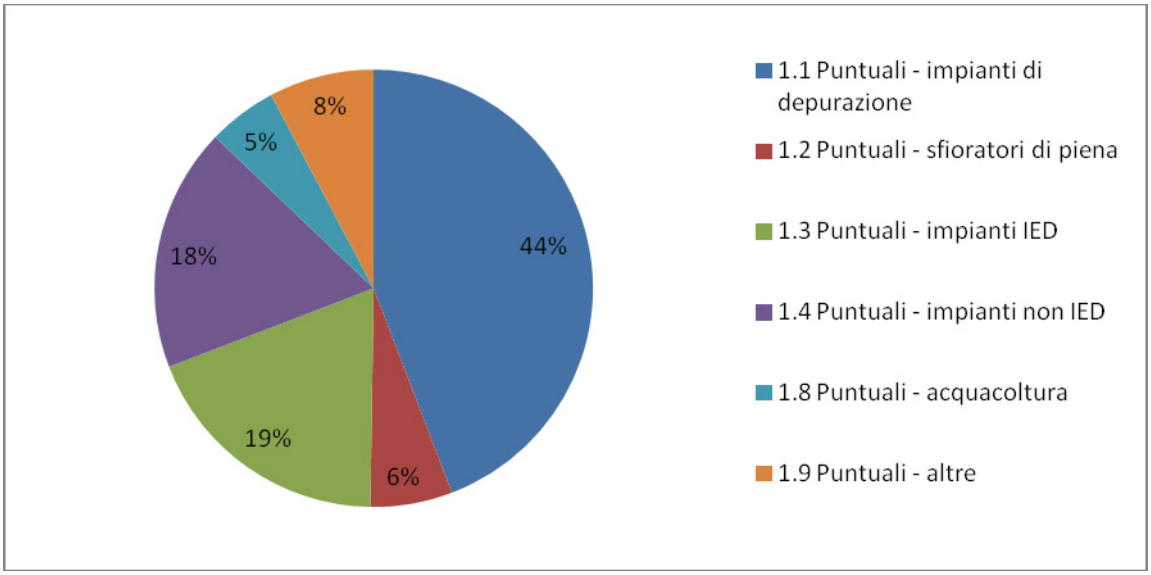

Figura 3 - Articolazione percentuale delle tipologie di pressione puntuale sulle acque superficiali

Nell'ambito della famiglia delle pressioni diffuse (Figura 4), quelle riferibili all'attività agricola rappresentano la stragrande maggioranza (71%); di rilievo anche le pressioni diffuse dovute al dilavamento urbano che costituiscono il 20% del totale.

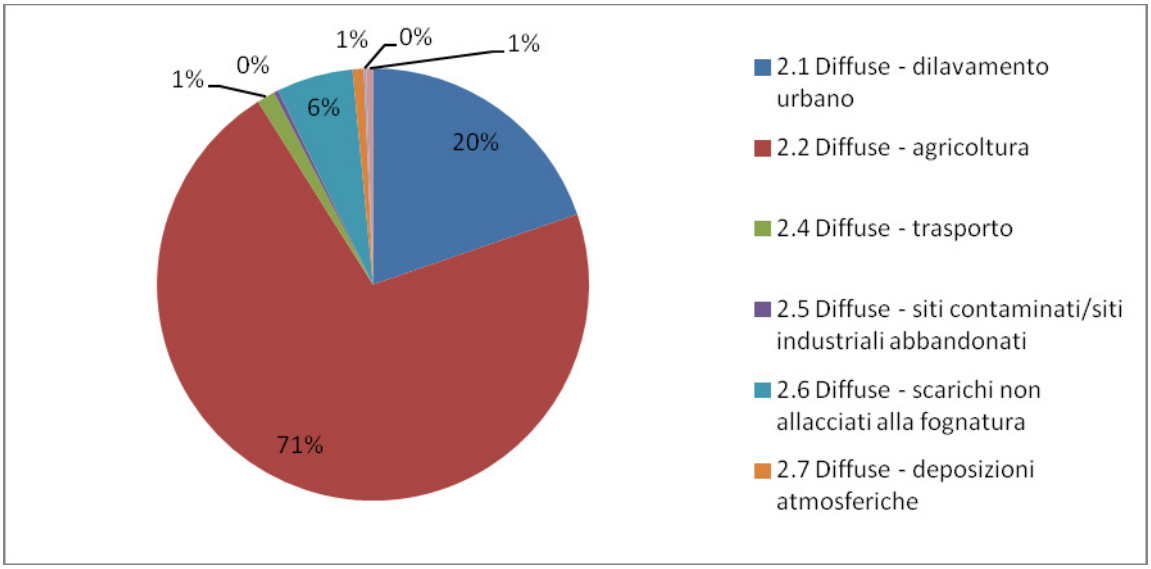

Figura 4 - Articolazione percentuale delle tipologie di pressione diffusa sulle acque superficiali

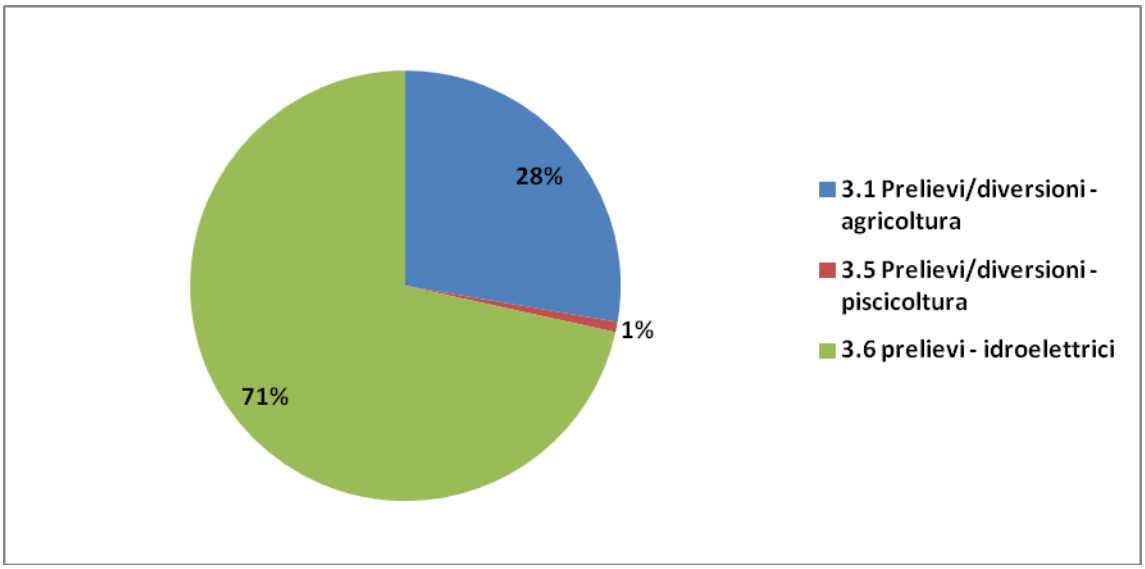

Figura 5 - Articolazione percentuale delle tipologie di pressione prelievi sulle acque superficiali

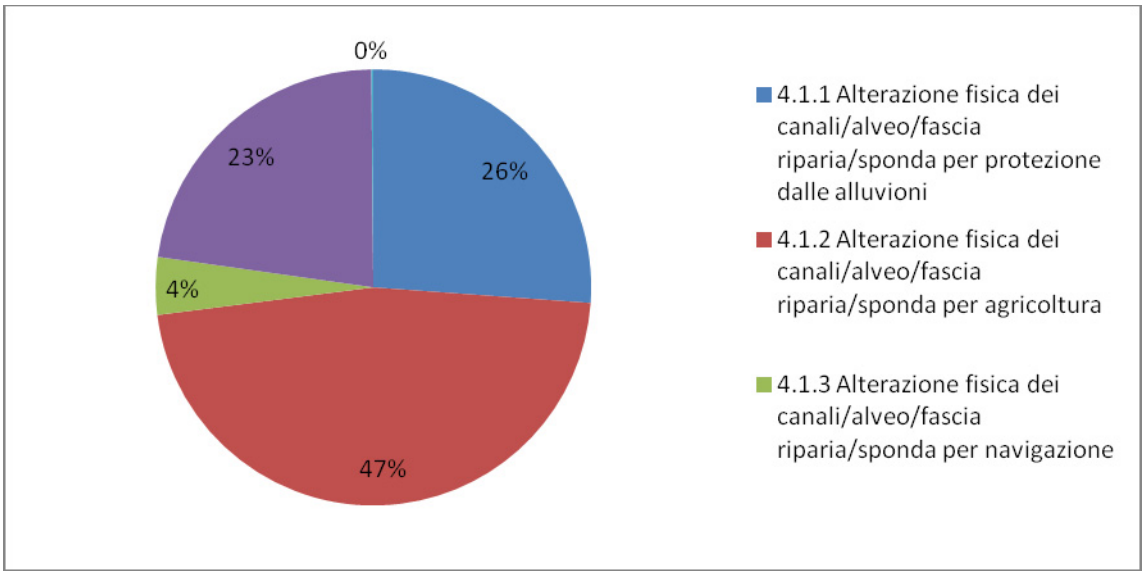

Figura 6 - Articolazione percentuale delle tipologie di pressione alterazione fisica sulle acque superficiali

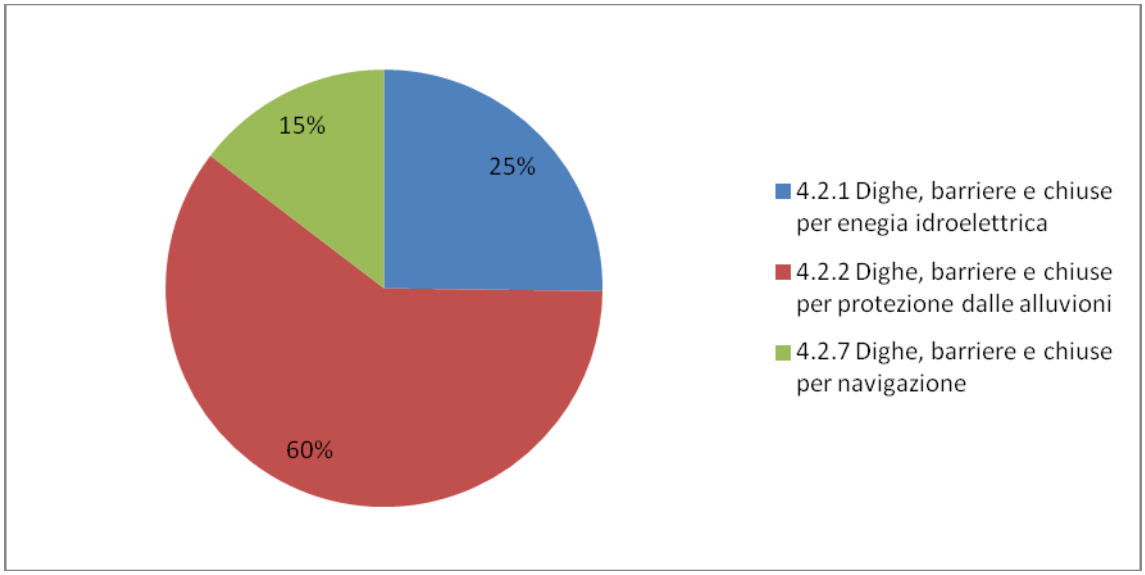

Figura 7 - Articolazione percentuale delle tipologie di pressione diga sulle acque superficiali

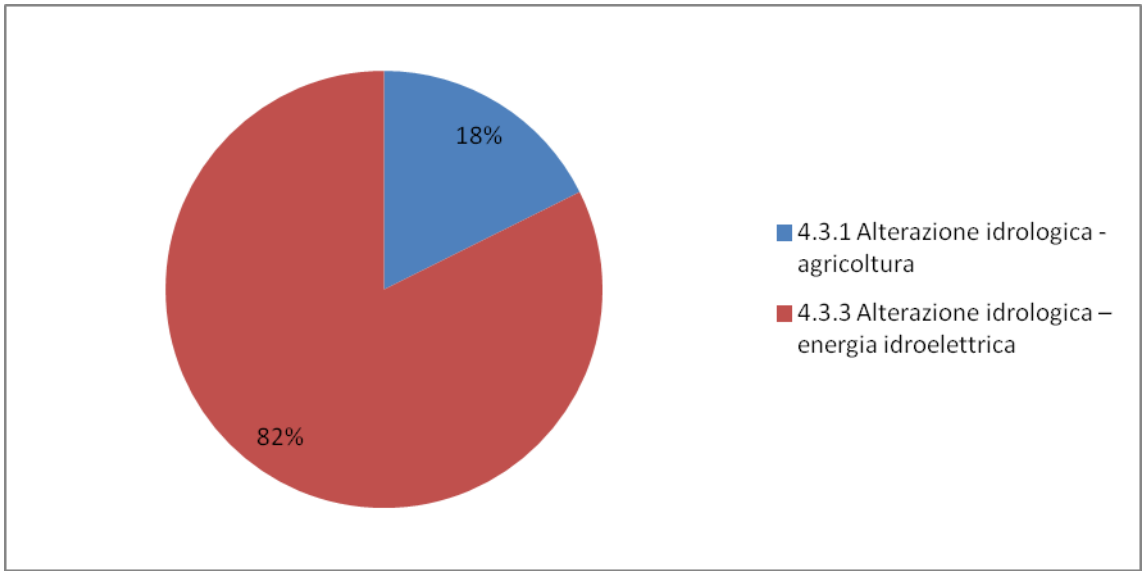

Figura 8 - Articolazione percentuale delle tipologie di pressione alterazione idrologica sulle acque superficiali

RIFERIMENTI CARTOGRAFICI FUORI TESTO:

Tavola 15:	Pressioni puntuali sui corpi idrici superficiali – Pressione 1.1: Impianti di depurazione
Tavola 16:	Pressioni puntuali sui corpi idrici superficiali – Pressione 1.2: Sfioratori di piena
Tavola 17:	Pressioni puntuali sui corpi idrici superficiali – Pressione 1.3: Impianti IED
Tavola 18:	Pressioni puntuali sui corpi idrici superficiali – Pressione 1.4: Impianti non IED
Tavola 19:	Pressioni puntuali sui corpi idrici superficiali – Pressione 1.9: Altre
Tavola 20:	Pressioni diffuse sui corpi idrici superficiali – Pressione 2.1: Dilavamento urbano
Tavola 21:	Pressioni diffuse sui corpi idrici superficiali – Pressione 2.2: Agricoltura
Tavola 22:	Pressioni diffuse sui corpi idrici superficiali – Pressione 2.4: Trasporto e Pressione 2.5: Siti contaminati/siti industriali abbandonati

Tavola 23:	Pressioni diffuse sui corpi idrici superficiali – Pressione 2.6: Scarichi non allacciati alla fognatura
Tavola 24:	Pressioni diffuse sui corpi idrici superficiali – Pressione 2.7: Deposizioni atmosferiche, Pressione 2.8: Attività mineraria e Pressione 2.9: Impianti di acquacoltura
Tavola 25:	Pressioni prelievi sui corpi idrici superficiali – Pressione: 3.1–Agricoltura
Tavola 26:	Pressioni prelievi sui corpi idrici superficiali – Pressione: 3.6–Idroelettrico
Tavola 27:	Pressioni idromorfologiche sui corpi idrici superficiali – Pressione: 4.1: Alterazioni fisiche dell'alveo/fascia riparia/sponda
Tavola 28:	Pressioni idromorfologiche sui corpi idrici superficiali – Pressione: 4.2.1: Dighe/sbarramenti/chiuse per uso idroelettrico, Pressione: 4.2.2: Dighe/sbarramenti/chiuse per la protezione dalle inondazioni e Pressione: 4.2.7: Dighe/sbarramenti/chiuse per la navigazione

2.2. Pressioni significative sulle acque sotterranee

Dei 120 corpi idrici sotterranei del Distretto, 44 sono affetti da pressioni significative che rappresentano il 37 % del totale. Nella Tabella 7 vengono riportati i dati di dettaglio per Amministrazione competente.

Corpi idrici sotterranei	Bolzano	Friuli Venezia Giulia	Trento	Veneto	Totale
Affetti da pressioni significative	1	23	0	20	44
Non affetti da pressioni significative	38	17	8	13	76
Totale	39	40	8	33	120

Tabella 7 - Pressioni significative sulle acque sotterranee: numero in valore assoluto di corpi idrici interessati da pressioni significative per ciascuna Amministrazione

In Tabella 8 è riportata una sintesi dei risultati dell'analisi delle pressioni sui corpi idrici sotterranei che indica, per ciascuna tipologia di pressione, il numero e la percentuale di corpi idrici interessati da pressione significativa.

Tipologia di pressione	Acque sotterranee	
	Numero	%
1.5 puntuali - siti contaminati/siti industriali abbandonati	6	5
1.6 puntuali - discariche	6	5
1.9 puntuali - altre	4	3.3
2.1 Diffuse - dilavamento urbano	19	15.8
2.2 Diffuse - agricoltura	25	20.8
2.6 Diffuse - scarichi non connessi alla rete fognaria	1	0.8
3.1 prelievi/diversioni - agricoltura	5	4.2
3.2 prelievi/diversioni - fornitura d'acqua pubblica	2	1.7
3.3 prelievi/diversioni - industria	2	1.7
3.5 prelievi/diversioni - piscicoltura	3	2.5
3.6 prelievi/diversioni - altro	15	12.5
4.3.1 alterazione idrologica - agricoltura	4	3.3
4.3.3 alterazione idrologica - idroelettrico	5	4.2

Tabella 8 - Pressioni significative sulle acque sotterranee: numero in valore assoluto e percentuale di corpi idrici interessati da pressione significativa per ciascuna tipologia di pressione

La distribuzione delle pressioni significative rilevate nel distretto sui corpi idrici sotterranei è rappresentata nell'istogramma di Figura 9.

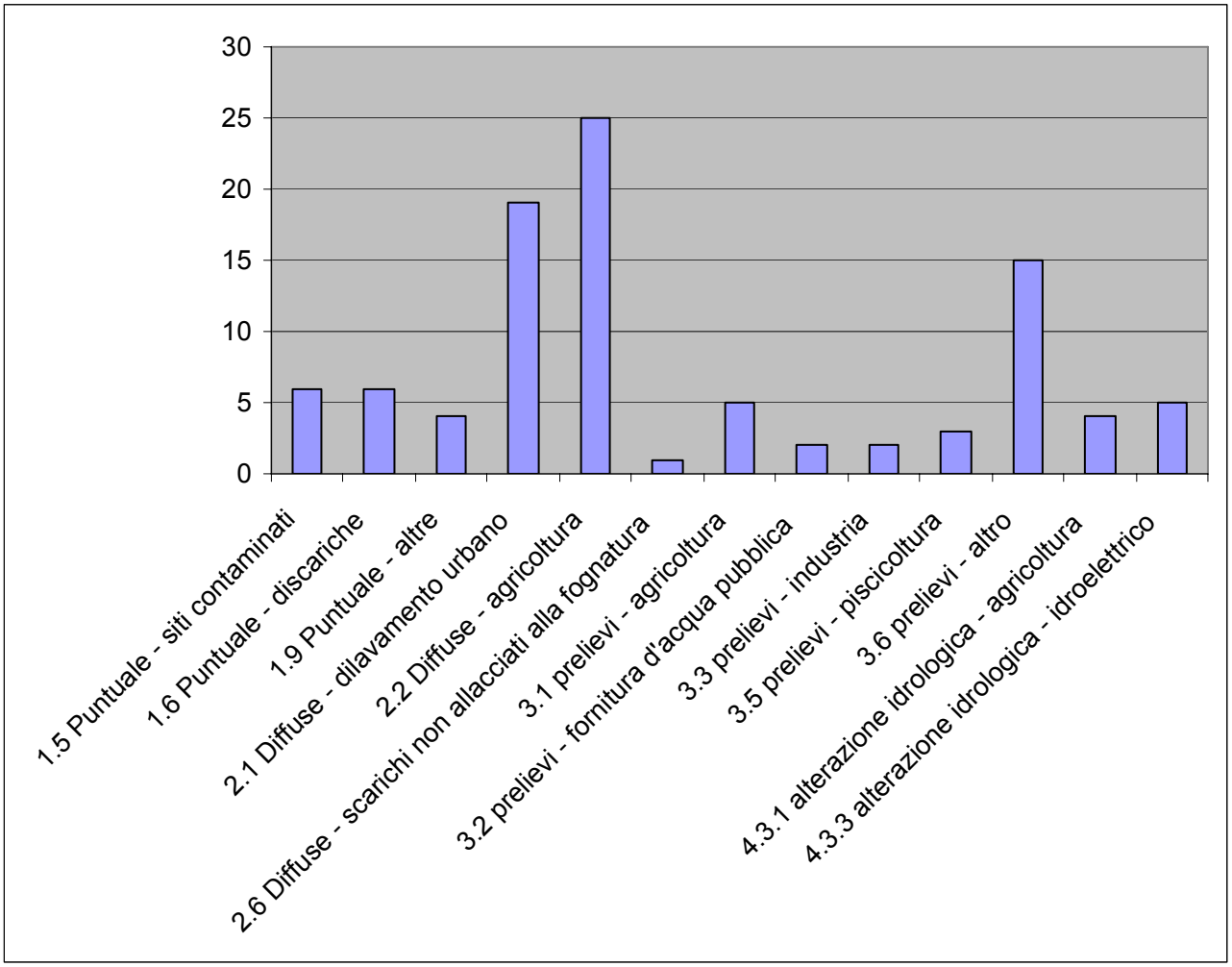

Figura 9 – Numero di corpi idrici sotterraneei affetti dalle varie tipologie di pressione

Le successive figure (Figura 10 - Figura 13) illustrano, per ciascuna "famiglia" di pressione che agisce sulle acque sotterranee, l'articolazione delle diverse tipologie riscontrate dalle Regioni e Province Autonome nell'ambito dei rispettivi territori di competenza.

Per quanto riguarda le pressioni puntuali (Figura 10), l'analisi segnala una prevalenza delle pressioni 1.6 (discariche), che costituiscono il 38% dei casi individuati, e 1.5 (siti contaminati/siti industriali abbandonati) che costituiscono il 37% dei casi individuati; un ulteriore 25% è dato da altre pressioni puntuali.

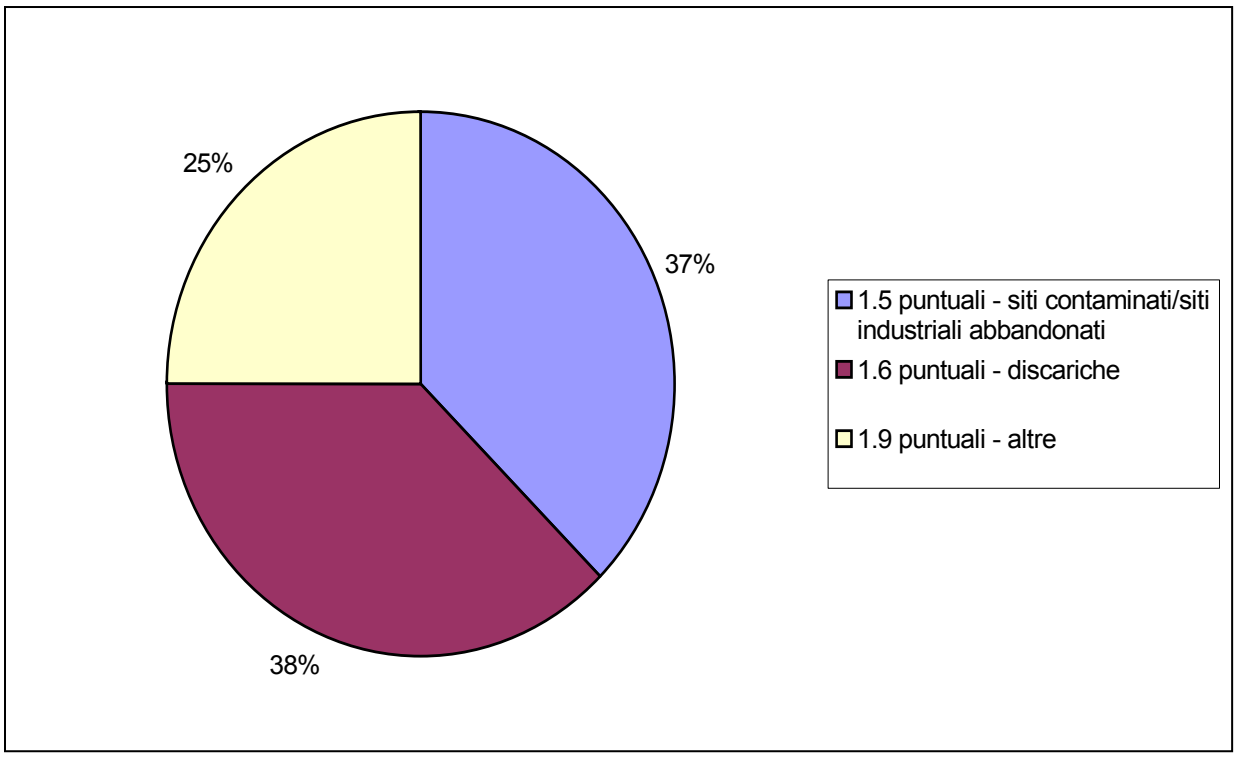

Figura 10 - Articolazione percentuale delle tipologie di pressione puntuale sulle acque sotterranee

Nell'ambito della macro-categoria delle pressioni diffuse (Figura 11), la tipologia prevalente è data, come per il caso delle acque superficiali, dall'agricoltura che totalizza oltre il 55% dei casi; segue l'uso urbano del territorio, col 42%; modesta la presenza della pressione diffusa legata alla popolazione non servita da fognatura.

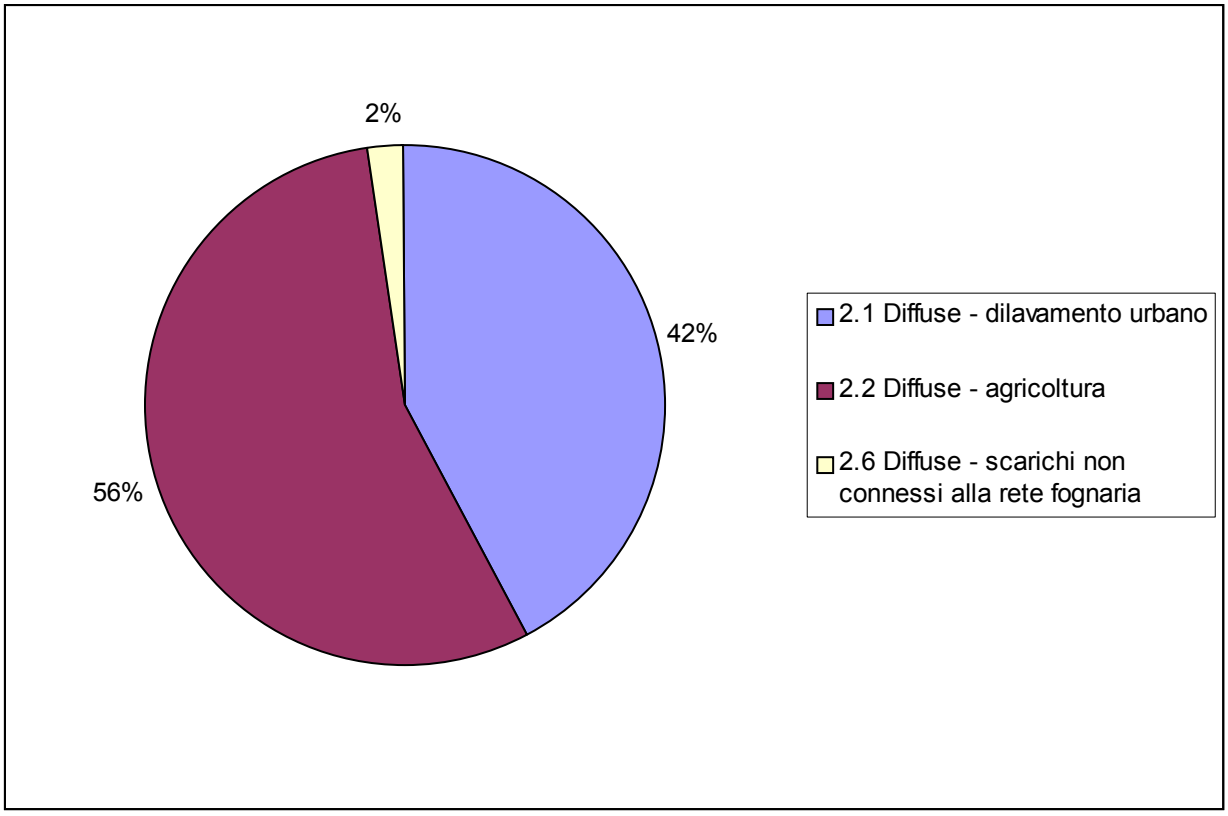

Figura 11 - Articolazione percentuale delle tipologie di pressione diffusa sulle acque sotterranee

La macro-categoria dei prelievi (Figura 12) mette in evidenza, nel caso delle acque sotterranee, la presenza di pressioni significative dovuta all'uso agricolo (19% dei casi,) alla piscicoltura (11% dei casi), all'uso potabile pubblico (7% dei casi), all'uso industriale (7% dei casi); la tipologia di prelievo prevalente riguarda tuttavia gli "altri prelievi" (56% dei casi), riferibili cioè ad usi diversi da quelli agricoli, idropotabili ed industriali.

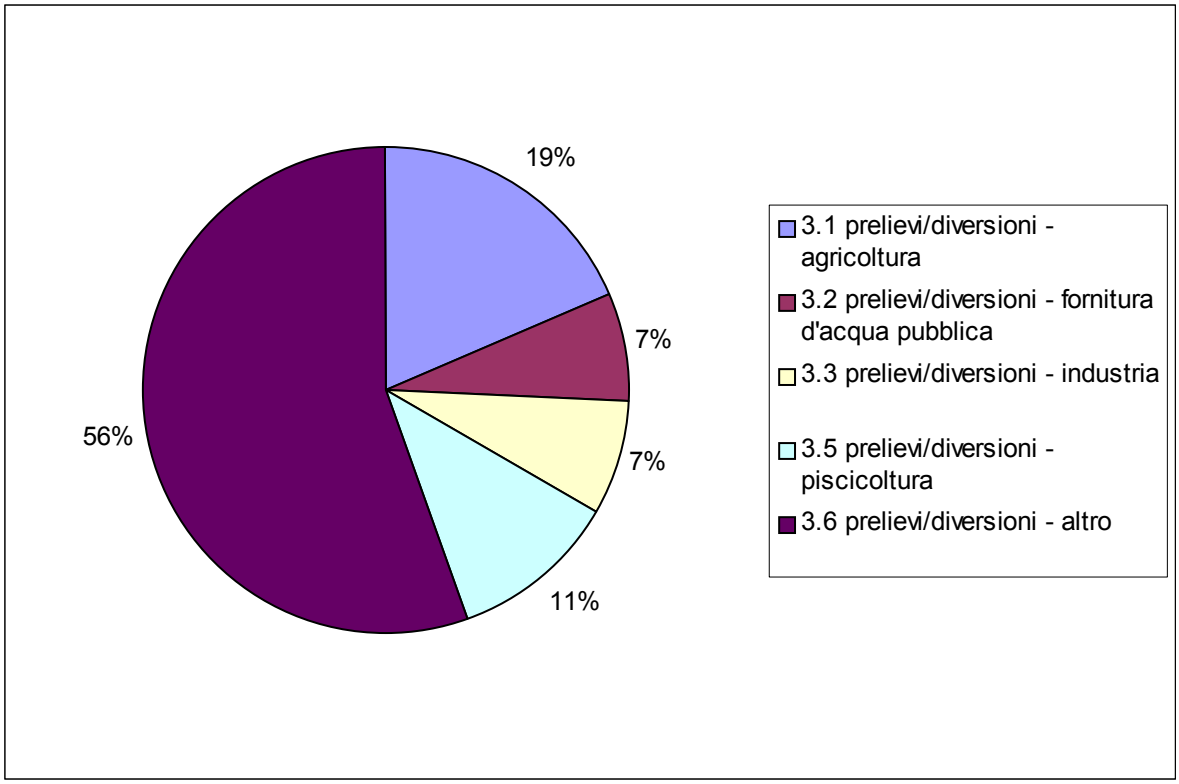

Figura 12 - Articolazione percentuale delle tipologie di prelievi sulle acque sotterranee

Per quanto riguarda le alterazioni ideologiche (Figura 13), ovvero, nello specifico, la mancata ricarica della falda, l'analisi segnala una leggera prevalenza delle pressioni dovute all'idroelettrico (56%) rispetto a quelle dovute all'agricoltura (44%).

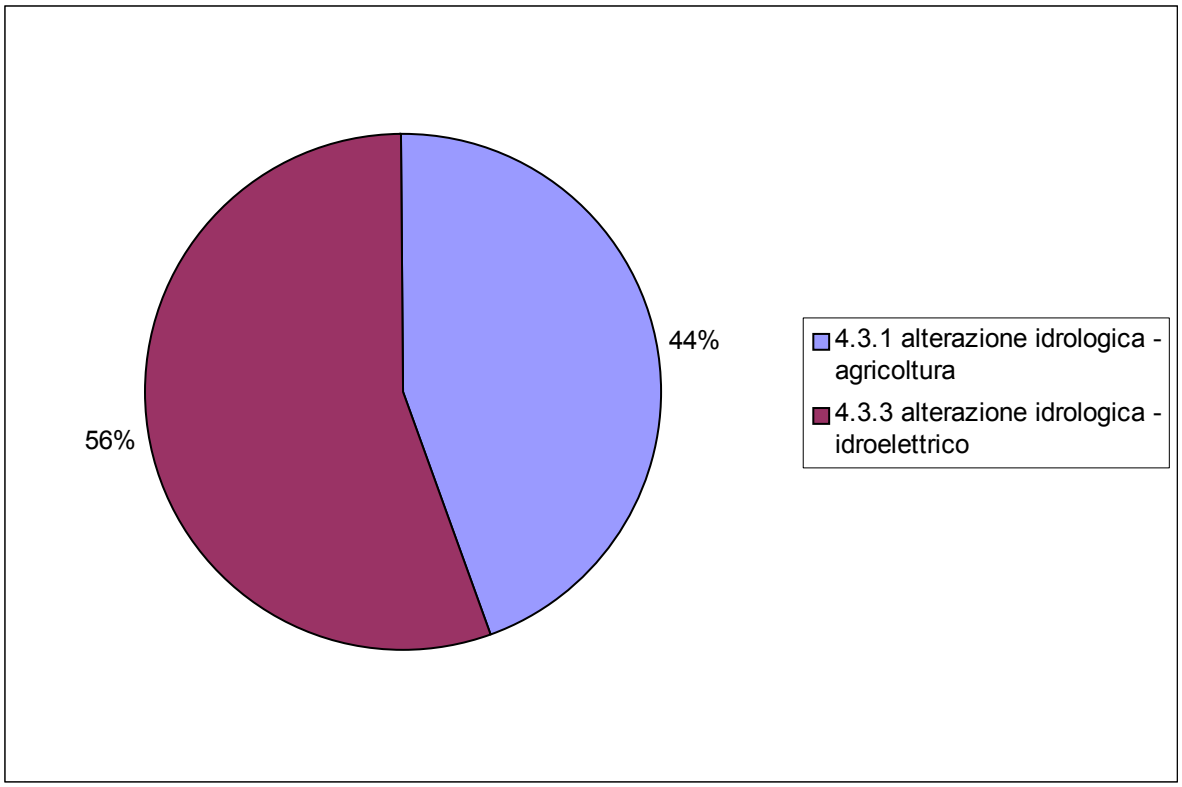

Figura 13 - Articolazione percentuale delle tipologie di alterazione idrologica sulle acque sotterranee

RIFERIMENTI CARTOGRAFICI FUORI TESTO:

Tavola 29:	Pressioni puntuali sui corpi idrici sotterranei – Pressione 1.5: Siti contaminati/siti industriali abbandonati
Tavola 30:	Pressioni puntuali sui corpi idrici sotterranei – Pressione 1.6: Discariche
Tavola 31:	Pressioni diffuse sui corpi idrici sotterranei – Pressione 2.1: Dilavamento urbano
Tavola 32:	Pressioni diffuse sui corpi idrici sotterranei – Pressione 2.2: Agricoltura

3. Stime sull'inquinamento da fonti puntuali

3.1. Impianti di depurazione (Pressione 1.1)

Questa tipologia di pressioni non è stata valutata per i corpi idrici sotterranei.

Elenco dei corpi idrici superficiali affetti da pressioni significative

L'analisi della pressione 1.1 - impianti di depurazione ha individuato 182 corpi idrici superficiali a rischio di non raggiungimento dell'obiettivo al 2021 che vengono elencati nella Tabella 9. Tali corpi idrici con i corrispondenti impianti di depurazione sono rappresentati nella Tavola 15.

Si evidenzia il fatto che nella Provincia Autonoma di Trento il bacino drenante nei laghi/invasi è stato delimitato in modo diverso rispetto alle altre Regioni, in quanto, sulla base di riscontri analitici e studi eseguiti, si è ritenuto che l'intero bacino idrografico a monte possa influire sulla qualità dei laghi, in particolare in relazione alle pressioni diffuse.

In ragione dell'estensione del territorio considerato nel calcolo delle pressioni dovute agli impianti di depurazione, sono stati considerati tutti gli impianti situati all'interno di tale bacino, indipendentemente dalla distanza dal lago/invaso; pertanto tutti gli impianti che si trovano all'interno del bacino drenante nei laghi/invasi designati a rischio per la depurazione civile sono stati cautelativamente e provvisoriamente assunti come pressioni puntuali significative.

Codice corpo idrico superficiale	Categoria	Nome corpo idrico	Sezione iniziale	Sezione finale	Bacino	Amministrazione competente
IT21A.15	RW	Fossa Grande di Caldaro			Adige	Bolzano
IT21A.20	RW	Fossa di Salorno			Adige	Bolzano
IT21A.95	RW	Rio di Vilpiano			Adige	Bolzano
IT21A.95.10	RW	Rio di Meltina			Adige	Bolzano
IT0602EP8T2	RW	Torrente Faeit	inizio tratto temporaneo (Cavazzo Carnico)	confluenza	TAGLIAMENTO	Friuli Venezia Giulia
IT0602SS1T121	RW	Rio di Sauris e Maina	sorgente	confluenza	TAGLIAMENTO	Friuli Venezia Giulia
IT0602SS1T122	RW	Rio Geu	sorgente	confluenza	TAGLIAMENTO	Friuli Venezia Giulia
IT0602SS1T127	RW	Torrente Pontaiba			TAGLIAMENTO	Friuli Venezia Giulia
IT0602SS1T132	RW	Torrente Gladegna	sorgente	confluenza	TAGLIAMENTO	Friuli Venezia Giulia
IT0602SS1T136	RW	Torrente Chiarzò	inizio tratto asciutto (Raveo)	confluenza	TAGLIAMENTO	Friuli Venezia Giulia
IT0602SS1T14	RW	Torrente Vinadia			TAGLIAMENTO	Friuli Venezia Giulia
IT0602SS1T149	RW	Canale Bartolo	Camporosso	confluenza Slizza	SLIZZA	Friuli Venezia Giulia
IT0602SS1T48	RW	Rio Podiamo	sorgente	confluenza	ISONZO	Friuli Venezia Giulia
IT0602SS1T99	RW	Torrente Malina			ISONZO	Friuli Venezia Giulia
IT0602SS2T12	RW	Torrente But	Paluzza	Zuglio (affluenza torrente Chiarsò)	TAGLIAMENTO	Friuli Venezia Giulia

Codice corpo idrico superficiale	Categoria	Nome corpo idrico	Sezione iniziale	Sezione finale	Bacino	Amministrazione competente
IT0602SS2T157	RW	Rio del Lago	Lago di Predil	confluenza rio Freddo	SLIZZA	Friuli Venezia Giulia
IT0602SS2T19	RW	Torrente Chiarsò	Paularo	confluenza	TAGLIAMENTO	Friuli Venezia Giulia
IT0602SS2T22	RW	Torrente Cornappo	cambio taglia (strada per Taipana)	cambio HER (Torlano)	ISONZO	Friuli Venezia Giulia
IT0602SS2T29	RW	Torrente Alberone	affluenza torrente Rieca (Savogna)	confluenza	ISONZO	Friuli Venezia Giulia
IT0602SS2T30	RW	Torrente Cosizza	cambio taglia (Grimacco)	confluenza	ISONZO	Friuli Venezia Giulia
IT0602SS2T32	RW	Torrente Torre			ISONZO	Friuli Venezia Giulia
IT0602SS2T36	RW	Torrente Aupa	cambio taglia	presa idroelettrica (Grauzaria)	TAGLIAMENTO	Friuli Venezia Giulia
IT0602SS2T4	RW	Torrente Lumiei			TAGLIAMENTO	Friuli Venezia Giulia
IT0602SS2T43	RW	Torrente Aupa	presa idroelettrica (Grauzaria)	confluenza	TAGLIAMENTO	Friuli Venezia Giulia
IT0602SS2T47	RW	Fiume Fella	Malborghetto	San Leopoldo	TAGLIAMENTO	Friuli Venezia Giulia
IT0602SS2T50	RW	Torrente Pesarina			TAGLIAMENTO	Friuli Venezia Giulia
IT0602SS2T52	RW	Torrente But	Cleulis (presa SECAB)	Paluzza	TAGLIAMENTO	Friuli Venezia Giulia
IT0602SS2T55	RW	Rio Pusala	lago di Cavazzo	confluenza	TAGLIAMENTO	Friuli Venezia Giulia
IT0602SS4T2	RW	Fiume Tagliamento	Tolmezzo (afflluenza But)	Amaro (confluenza Fella)	TAGLIAMENTO	Friuli Venezia Giulia
IT0606AS2T11	RW	Fiume Livenza	Sacile (confluenza del Grava)	Sacile (confluenza del Meschio)	LIVENZA	Friuli Venezia Giulia
IT0606AS2T12	RW	Fiume Corno	san Giorgio (confluenza roggia Corniolizza)	Porto Nogaro	BSLGM	Friuli Venezia Giulia
IT0606AS2T14	RW	Fiume Sile	Azzano X	confluenza nel Fiume Fiume (Azzanello)	LEMENE	Friuli Venezia Giulia
IT0606AS2T15	RW	Rio Lin	cambio taglia	SCARICO (LOC. MOLINO dI SAN GIOVANNI)	LEMENE	Friuli Venezia Giulia
IT0606AS2T16	RW	Roggia Versa	cambio taglia (San Vito al Tagliamento)	confluenza	LEMENE	Friuli Venezia Giulia
IT0606AS2T19	RW	Fiume Noncello	cambio taglia (Autostrada A28)	confluenza nel Meduna (Visinale)	LIVENZA	Friuli Venezia Giulia
IT0606AS2T19	RW	Fiume Noncello	cambio taglia (Autostrada A28)	confluenza nel Meduna (Visinale)	LIVENZA	Friuli Venezia Giulia
IT0606AS2T20	RW	Fiume Livenza	confluenza Artugna	Sacile (confluenza del Grava)	LIVENZA	Friuli Venezia Giulia
IT0606AS2T21	RW	Fiume Ledra	Buia (confluenza rio Bosso)	Andreuzza (nodo idraulico consorzio)	TAGLIAMENTO	Friuli Venezia Giulia
IT0606AS2T24	RW	Fiume Ledra	Andreuzza (nodo idraulico consorzio)	Strada Osoppo	TAGLIAMENTO	Friuli Venezia Giulia
IT0606AS2T25	RW	Canale Nuovo Reghena	sorgente	confluenza	LEMENE	Friuli Venezia Giulia
IT0606AS2T6	RW	Fiume Fiume	Orcenigo Inferiore	Fiume Veneto	LEMENE	Friuli Venezia Giulia
IT0606AS2T7	RW	Fiume Ledra	Strada Osoppo	Confluenza in Tagliamento	TAGLIAMENTO	Friuli Venezia

Codice corpo idrico superficiale	Categoria	Nome corpo idrico	Sezione iniziale	Sezione finale	Bacino	Amministrazione competente
						Giulia
IT0606AS2T8	RW	Roggia di Mezzo	cambio taglia (Ligugnana)	confluenza	TAGLIAMENTO	Friuli Venezia Giulia
IT0606AS3T1	RW	Torrente Corno	inizio risorgiva (Codroipo)	Muscletto	BSLGM	Friuli Venezia Giulia
IT0606AS3T2	RW	Torrente Cormor	inizio risorgiva SS 252 Mortegliano	inizio tratto cuneo salino	BSLGM	Friuli Venezia Giulia
IT0606AS3T3	RW	Fiume Fiume	Fiume Veneto	Azzanello (confluenza con Fiume Sile)	LEMENE	Friuli Venezia Giulia
IT0606AS3T6	RW	Fiume Stella	Flambruzzo (affluenza Torrente Corno)	inizio cuneo salino (Precenicco)	BSLGM	Friuli Venezia Giulia
IT0606AS3T7	RW	Torrente Corno	Muscletto	confluenza	BSLGM	Friuli Venezia Giulia
IT0606AS3T8	RW	Fiume Livenza	Brugnera	Tremeacque (confluenza Meduna)	LIVENZA	Friuli Venezia Giulia
IT0606AS4D3	RW	Fiume Meduna	Visinale (affluenza Noncello)	cnnfluenza in Livenza	LIVENZA	Friuli Venezia Giulia
IT0606AS6T11	RW	Fiume Sestian	risorgiva /Casarsa)	San Vito al Tagliamento	LEMENE	Friuli Venezia Giulia
IT0606AS6T19	RW	Roggia Zellina	risorgiva (Castions)	inizio cuneo salino (Carlino)	BSLGM	Friuli Venezia Giulia
IT0606AS6T22	RW	Fiume Corno	inizio risorgiva Gonars	confluenza roggia Corniolizza San Giorgio	BSLGM	Friuli Venezia Giulia
IT0606AS6T25	RW	Roggia Gleris	risorgiva	confluenza	LEMENE	Friuli Venezia Giulia
IT0606AS6T28	RW	Fiume Noncello	Pordenone (Nogaredo)	cambio taglia (Autostrada A28)	LIVENZA	Friuli Venezia Giulia
IT0606AS6T30	RW	Rio Sentirone	risorgiva	confluenza	LIVENZA	Friuli Venezia Giulia
IT0606AS6T31	RW	Rio la Paisa	sorgente	confluenza	LIVENZA	Friuli Venezia Giulia
IT0606AS6T34	RW	Roggia Versa	risorgiva (Casarsa)	cambio taglia (San Vito al Tagliamento)	LEMENE	Friuli Venezia Giulia
IT0606AS6T36	RW	Fiume Lemene	inizio risorgiva (Bagnarola)	confluenza roggia Versa	LEMENE	Friuli Venezia Giulia
IT0606AS6T41	RW	Fiume Varmo	Varmo (derivazione irrigua)	confluenza nel Tagliamento	TAGLIAMENTO	Friuli Venezia Giulia
IT0606AS6T43	RW	Roggia di Virco	risorgiva	confluenza	BSLGM	Friuli Venezia Giulia
IT0606EF7T1	RW	Roggia Rivolo	risorgiva	confluenza	ISONZO	Friuli Venezia Giulia
IT0606EF7T2	RW	Roggia Manganizza	sorgente	confluenza in Natisone	ISONZO	Friuli Venezia Giulia
IT0606EF7T4	RW	Torrente Ripudio			BSLGM	Friuli Venezia Giulia
IT0606EF8D2	RW	Torrente Cosa	inizio tratto temporaneo (Lestans)	affluenza Rugo (Spilimbergo)	TAGLIAMENTO	Friuli Venezia Giulia
IT0606EF8T1	RW	Torrente Cormor	cambio tipologia da meandriforme a semiconfinato (Tavagnacco)	inizio risorgiva SS 252 Mortegliano	BSLGM	Friuli Venezia Giulia
IT0606EF8T2	RW	Torrente Cormor	cambio tipologia da meandriforme a semiconfinato (Tavagnacco)	inizio tratto perenne (santa Maria di Sclaunicco)	BSLGM	Friuli Venezia Giulia
IT0606EF8T3	RW	Torrente Malina			ISONZO	Friuli Venezia Giulia
IT0606EP7T5	RW	Torrente Cavrezza	affluenza roggia Riduan	confluenza nel torrente	LIVENZA	Friuli Venezia

Codice corpo idrico superficiale	Categoria	Nome corpo idrico	Sezione iniziale	Sezione finale	Bacino	Amministrazione competente
				Artugna		Giulia
IT0606EP7T8	RW	Torrente Corno	inizio tratto temporaneo (Rodeano)	inizio risorgiva (Codroipo)	BSLGM	Friuli Venezia Giulia
IT0606EP8D3	RW	Torrente Colvera	inizio tratto temporaneo (Maniago)	confluenza in Meduna	LIVENZA	Friuli Venezia Giulia
IT0606IN7T1	RW	Rio Tresemane	inizio (Udine)	Feletto Umberto	BSLGM	Friuli Venezia Giulia
IT0606IN7T3	RW	Torrente Rugo	sorgente	confluenza	TAGLIAMENTO	Friuli Venezia Giulia
IT0606SR2T1	RW	Fiume Meschio	restituzione canale idroelettrico Caneva	Confluenza in Livenza	LIVENZA	Friuli Venezia Giulia
IT0606SR6T4	RW	Fiume Livenza	sorgente	affluenza Artugna	LIVENZA	Friuli Venezia Giulia
IT0606SS1T1	RW	Torrente Urana			BSLGM	Friuli Venezia Giulia
IT0606SS1T11	RW	Rio Bosso	sorgente	confluenza nel Ledra (Buia)	TAGLIAMENTO	Friuli Venezia Giulia
IT0606SS1T14	RW	Torrente Cavrezza	sorgente	fine corso perenne	LIVENZA	Friuli Venezia Giulia
IT0606SS1T3	RW	Rio Lini	sorgente	confluenza	BSLGM	Friuli Venezia Giulia
IT0606SS1T4	RW	Rio il Rug	sorgente	confluenza	ISONZO	Friuli Venezia Giulia
IT0606SS1T7	RW	Torrente Corno	sorgente	inizio tratto artificiale canale irriguo (Farla)	BSLGM	Friuli Venezia Giulia
IT0606SS1T8	RW	Roggia dei Molini	inizio corso d'acqua	cambio tipo (Valvasone)	LEMENE	Friuli Venezia Giulia
IT0606SS2D1	RW	Torrente Malina			ISONZO	Friuli Venezia Giulia
IT0606SS2F4	RW	Torrente Cornappo	cambio HER (Torlano)	confluenza (Nimis)	ISONZO	Friuli Venezia Giulia
IT0606SS2T2	RW	Torrente Corno	nodo San Mauro	inizio tratto temporaneo (Rodeano)	BSLGM	Friuli Venezia Giulia
IT0606SS2T5	RW	Torrente Grava	Cordignano inizio	confluenza nel Livenza	LIVENZA	Friuli Venezia Giulia
IT0606SS2T6	RW	Torrente Corno	confluenza Rii Il Rug e Chiarò (Spessa)	inizio tratto temporaneo (S: Giovanni Natisone)	ISONZO	Friuli Venezia Giulia
IT0606SS3F2	RW	Torrente Natisone			ISONZO	Friuli Venezia Giulia
IT0606SS3F3	RW	Fiume Judrio	Golo Brdo	Molin Nuovo	ISONZO	Friuli Venezia Giulia
IT0606SS4F2	RW	Fiume Isonzo	Pieris	Mainizza (Confluenza con Vipacco)	ISONZO	Friuli Venezia Giulia
IT0606SS4F3	RW	Fiume Isonzo	Mainizza (Confluenza con Vipacco)	traversa di Sagrado	ISONZO	Friuli Venezia Giulia
IT0606SS4F5	RW	Fiume Isonzo	traversa di Sagrado	San Pier d'Isonzo	ISONZO	Friuli Venezia Giulia
IT0606SS4F6	RW	Fiume Isonzo	San Pier d'Isonzo	Pieris (confluenza Torre)	ISONZO	Friuli Venezia Giulia
IT06ARTF01	RW	Roggia di Palmanova				Friuli Venezia Giulia
IT06ARTF02	RW	Canale Principale				Friuli Venezia Giulia
IT06ARTF03	RW	Canale di Giavons				Friuli Venezia

Codice corpo idrico superficiale	Categoria	Nome corpo idrico	Sezione iniziale	Sezione finale	Bacino	Amministrazione competente
						Giulia
IT06ARTF04	RW	Canale di Trivignano				Friuli Venezia Giulia
IT06ARTF05	RW	Roggia di Carpacco - Codroipo				Friuli Venezia Giulia
IT06ARTF06	RW	Collettore Principale				Friuli Venezia Giulia
IT06ARTF07	RW	Roggia di Udine				Friuli Venezia Giulia
IT06ARTF09	RW	Canale Villa Rinaldi				Friuli Venezia Giulia
IT06ARTF10	RW	Canale di San Vito				Friuli Venezia Giulia
IT06ARTF11	RW	Canale Sussidiario				Friuli Venezia Giulia
IT06ARTF12	RW	Canale Principale Dottori				Friuli Venezia Giulia
IT06ARTF14	RW	Canale Istrago-Tauriano-Rauscedo				Friuli Venezia Giulia
IT06ARTF15	RW	Roggia di Colle Orgnese Cavasso Nuovo e dei Molini				Friuli Venezia Giulia
IT06ARTF16	RW	Canale Principale Adduttore				Friuli Venezia Giulia
IT06AT211	TW	Fiume Stella				Friuli Venezia Giulia
IT06AT2110	TW	Roggia Zellina				Friuli Venezia Giulia
IT06AT2111	TW	Torrente Cormor				Friuli Venezia Giulia
IT06AT217	TW	Fiume Corno				Friuli Venezia Giulia
IT22-A003010000010tn	RW	RIO GRESTA	INIZIO CORSO	CONFLUENZA NEL TORR. CAMERAS	Adige	Trento
IT22-A003A10000030tn	RW	TORR. CAMERAS	CAMBIO USO DEL SUOLO	CONFLUENZA NEL FIUME ADIGE	Adige	Trento
IT22-A0A1F1F001010IR	RW	FOSSA DI CALDARO	CONFINE PROVINCIALE SUD	CONFLUENZA NEL FIUME ADIGE	Adige	Trento
IT22-A0Z7A3F004010IR	RW	FOSSA DI CORNEDO - FOSSA DI SALORNO	CONFINE PROVINCIALE	CONFLUENZA NEL FIUME ADIGE	Adige	Trento
IT22-A10000L00091114tn	LW	LAGO DI STRAMENTIZZO	#N/D	#N/D	Adige	Trento
IT22-A300000000070tn	RW	TORR. NOCE	DIGA DI S. GIUSTINA	LAGO DI MOLLARO	Adige	Trento
IT22-A30000L00091204tn	LW	LAGO DI S. GIUSTINA	#N/D	#N/D	Adige	Trento
IT22-A304A20010010tn	RW	RIO ROSNA	INIZIO CORSO	CONFLUENZA IN TORRENTE TRESENICA	Adige	Trento
IT22-A305000010010tn	RW	RIO MOLINO	INIZIO CORSO	CONFLUENZA NEL RIO SPOREGGIO	Adige	Trento
IT22-A352000000030tn	RW	TORRENTE NOVELLA	CONFLUENZA RIO SASSO	LAGO DI S. GIUSTINA	Adige	Trento

Codice corpo idrico superficiale	Categoria	Nome corpo idrico	Sezione iniziale	Sezione finale	Bacino	Amministrazione competente
IT22-A3A3A10010010tn	RW	RIO RIBOSC	INIZIO CORSO	LAGO DI S. GIUSTINA	Adige	Trento
IT22-A3A4010000010tn	RW	RIO DI TUAZENO RIO DI DENNO	INIZIO CORSO	CONFLUENZA NEL TORRENTE NOCE	Adige	Trento
IT22-A3Z1010000020tn	RW	TORRENTE RINASCICO	CAMBIO TIPOLOGIA	CONFLUENZA NEL TORRENTE NOCE	Adige	Trento
IT22-B0Z4010000020tn	RW	TORRENTE CEGGIO	CAMBIO TIPOLOGIA	CAMBIO TIPOLOGIA	Brenta - Bacchiglione	Trento
IT22-B0Z4010000030tn	RW	TORRENTE CEGGIO	CAMBIO TIPOLOGIA	CONFLUENZA NEL FIUME BRENTA	Brenta - Bacchiglione	Trento
IT051_25	RW	FIUME VERSA - LEMENE	AFFLUENZA ROGGIA BRAIDA	ABITATO DI PORTOGRUARO	LEMENE	Veneto
IT05154_20	RW	TORRENTE TASSO	AFFLUENZA DEL FOSSO CAMPIONE CON SCARICO INDUSTRIA MECCANICA	CONFLUENZA NEL FIUME ADIGE	ADIGE	Veneto
IT05156_65	RW	FIUME BRENTA	AFFLUENZA DEL CANALE PIOVEGO DI VILLABOZZA	RETTIFICAZIONE CORSO - SBARRAMENTO IN LOC. STRA'	BRENTA - BACCHIGLIONE	Veneto
IT05161_25	RW	FIUME ACQUETTA - FRATTA - GORZONE	COLLETTORE ARICA POSIZIONE PRECEDENTE	COLLETTORE ARICA POSIZIONE ATTUALE (AFFLUENZA DEL CANALE L.E.B.)	BRENTA - BACCHIGLIONE	Veneto
IT05161_28	RW	FIUME ACQUETTA - FRATTA - GORZONE	COLLETTORE ARICA POSIZIONE ATTUALE (AFFLUENZA DEL CANALE L.E.B.)	AFFLUENZA DEL CANALE MASINA	BRENTA - BACCHIGLIONE	Veneto
IT05161_30	RW	FIUME ACQUETTA - FRATTA - GORZONE	AFFLUENZA DEL CANALE MASINA	SBARRAMENTO DI BUORO VECCHIO	BRENTA - BACCHIGLIONE	Veneto
IT05161_35	RW	FIUME ACQUETTA - FRATTA - GORZONE	SBARRAMENTO DI BUORO VECCHIO	INIZIO CORPO IDRICO SENSIBILE	BRENTA - BACCHIGLIONE	Veneto
IT05161_37	RW	FIUME ACQUETTA - FRATTA - GORZONE	INIZIO CORPO IDRICO SENSIBILE	CONFLUENZA NEL FIUME BRENTA	BRENTA - BACCHIGLIONE	Veneto
IT05164_10	RW	SCOLO NEVEGALE	INIZIO CORSO	CONFLUENZA NEL CANALE GORZONE	BRENTA - BACCHIGLIONE	Veneto
IT05179_20	RW	SCOLO COMUNA - LOZZO - MASINA	CAMBIO TIPO (AFFLUENZA DEL CONDOTTO DEL BOSCO)	DEPURATORE DI ESTE	BRENTA - BACCHIGLIONE	Veneto
IT05179_30	RW	SCOLO COMUNA - LOZZO - MASINA	DEPURATORE DI ESTE	CONFLUENZA NEL CANALE GORZONE	BRENTA - BACCHIGLIONE	Veneto
IT05192_10	RW	SCOLO DEGORA DI MONTAGNANA - VAMPADORE	INIZIO CORSO	CONFLUENZA NEL FIUME FRATTA	BRENTA - BACCHIGLIONE	Veneto
IT05211_10	RW	SCOLO PALU'	RISORGIVA	CONFLUENZA NEL COLLETTORE ZERPANO	BRENTA - BACCHIGLIONE	Veneto
IT05219_30	RW	FIUME LEOGRA - TIMONCHIO - BACCHIGLIONE	AFFLUENZA DEL TORRENTE ROSTONE OVEST CON SCARICO	AFFLUENZA DEL TORRENTE IGNA	BRENTA - BACCHIGLIONE	Veneto

Codice corpo idrico superficiale	Categoria	Nome corpo idrico	Sezione iniziale	Sezione finale	Bacino	Amministrazione competente
			DEPURATORE DI THIENE - INIZIO ALVEO DRENANTE			
IT05219_43	RW	FIUME LEOGRA - TIMONCHIO - BACCHIGLIONE	DEPURATORE DI VICENZA CASALE	SBARRAMENTO DELLA CENTRALE DI PERAROLO	BRENTA - BACCHIGLIONE	Veneto
IT05219_52	RW	FIUME LEOGRA - TIMONCHIO - BACCHIGLIONE	SBARRAMENTO DEL PONTE SABBIONARI - DEPURATORE DI PADOVA	SCARICO ZUCCHERIFICIO	BRENTA - BACCHIGLIONE	Veneto
IT05219_55	RW	FIUME LEOGRA - TIMONCHIO - BACCHIGLIONE	SCARICO ZUCCHERIFICIO	INIZIO CORPO IDRICO SENSIBILE	BRENTA - BACCHIGLIONE	Veneto
IT05220_15	RW	CANALE BISATTO - C. DI BATTAGLIA - VIGENZONE - CAGNOLA	SCARICHI IPPC ALIMENTARE	NODO IDRAULICO DI BATTAGLIA TERME	BRENTA - BACCHIGLIONE	Veneto
IT05227_10	RW	CANALE BAGNAROLO - BISATTO	DERIVAZIONE DAL CANALE BISATTO	CONFLUENZA NEL CANALE VIGENZONE	BRENTA - BACCHIGLIONE	Veneto
IT05230_25	RW	SCOLO RIALTO	AREA TERMALE	CONFLUENZA NEL CANALE VIGENZONE	BRENTA - BACCHIGLIONE	Veneto
IT05281_12	RW	TORRENTE GHELPACH	DEPURATORE DI GALLIO	DEPURATORE DI ASIAGO	BRENTA - BACCHIGLIONE	Veneto
IT05285_20	RW	FIUME ONTE - RETRONE	AFFLUENZA DEL TORRENTE VALDIEZZA - INIZIO PERENNITA'	CONFLUENZA NEL FIUME BACCHIGLIONE	BRENTA - BACCHIGLIONE	Veneto
IT05291_15	RW	FIUME ASTICHELLO	AFFLUENZA DELLO SCOLO STELLA CON SCARICO DEPURATORE DI DUEVILLE	CONFLUENZA NEL FIUME BACCHIGLIONE	BRENTA - BACCHIGLIONE	Veneto
IT05292_25	RW	TORRENTE LIVERGONE - GIARA-OROLO	DEPURATORE DI ISOLA VICENTINA	CONFLUENZA NEL FIUME BACCHIGLIONE	BRENTA - BACCHIGLIONE	Veneto
IT05299_15	RW	TORRENTE ROSTONE OVEST	DEPURATORE DI THIENE	CONFLUENZA NEL TORRENTE LEOGRA - TIMONCHIO	BRENTA - BACCHIGLIONE	Veneto
IT0530_12	RW	FISSERO - TARTARO - CANALBIANCO - PO DI LEVANTE	CONCA DI NAVIGAZIONE - AFFLUENZA DEL CANALE BUSSE'	CONCA DI NAVIGAZIONE DI BARICETTA	FISSERO - TARTARO - CANALBIANCO	Veneto
IT0530_15	RW	FISSERO - TARTARO - CANALBIANCO - PO DI LEVANTE	CONCA DI NAVIGAZIONE DI BARICETTA	POLO INDUSTRIALE ADRIA (SCARICHI IPPC)	FISSERO - TARTARO - CANALBIANCO	Veneto
IT05301_25	RW	TORRENTE VALLE DELL'ORCO - TIMONCHIO	DEPURATORE DI SCHIO	CONFLUENZA NEL TORRENTE LEOGRA - TIMONCHIO	BRENTA - BACCHIGLIONE	Veneto
IT05306_20	RW	TORRENTE MUSONE - MUSON DEI SASSI	INIZIO TEMPORANEITA'	FINE TEMPORANEITA' - RETTIFICAZIONE CORSO	BRENTA - BACCHIGLIONE	Veneto
IT05306_30	RW	TORRENTE MUSONE - MUSON DEI SASSI	RIPRISTINO PERENNITA' - RETTIFICAZIONE CORSO	CONFLUENZA NEL FIUME BRENTA	BRENTA - BACCHIGLIONE	Veneto
IT05308_25	RW	TORRENTE GIARON - BRENTON PIGHENZO	SCARICO DEPURATORE MUSSOLENTE	CONFLUENZA NEL TORRENTE MUSONE	BRENTA - BACCHIGLIONE	Veneto
IT05325_15	RW	CANALE	SCARICO CARTIERA IPPC	CONFLUENZA NEL	BRENTA -	Veneto

Codice corpo idrico superficiale	Categoria	Nome corpo idrico	Sezione iniziale	Sezione finale	Bacino	Amministrazione competente
		MOLINA - CONTARINA		FIUME BRENTA	BACCHIGLIONE	
IT05326_10	RW	ROGGIA MUNARA - BRENTELLA MUNARA	DERIVAZIONE DALLA ROGGIA ROSA'	CONFLUENZA NEL FIUME BRENTA	BRENTA - BACCHIGLIONE	Veneto
IT05350_25	RW	FIUME MONTICANO	SCARICO DEPURATORE DI CONEGLIANO VENETO	AFFLUENZA DEL CANALE IL GHEBO	LIVENZA	Veneto
IT05393_20	RW	FIUME SOLIGO	AFFLUENZA DEL TORRENTE FOLLINA	CONFLUENZA NEL FIUME PIAVE	PIAVE	Veneto
IT054	LW	LAGO DI CADORE			PIAVE	Veneto
IT05413_20	RW	TORRENTE COLMEDA - SONNA	AFFLUENZA DEL TORRENTE MUSIL - SCARICHI INDUSTRIA IPPC	CONFLUENZA NEL FIUME PIAVE	PIAVE	Veneto
IT0550_10	RW	POAZZO - CAVO MAESTRO DEL BACINO INFERIORE	DERIVAZIONE DA CAVO DI DESTRA	CONFLUENZA NEL COLLETTORE PADANO POLESANO	FISSERO - TARTARO - CANALBIANCO	Veneto
IT0558_10	RW	SCOLO CERESOLO - NUOVO ADIGETTO	DERIVAZIONE DAL CANALE ADIGETTO IRRIGUO	CONFLUENZA NEL CANALBIANCO	FISSERO - TARTARO - CANALBIANCO	Veneto
IT0566_10	RW	SCOLO RAMO DESTRO - PRINCIPALE RAMOSTORTO	INIZIO CORSO	CONFLUENZA NEL CANALBIANCO	FISSERO - TARTARO - CANALBIANCO	Veneto
IT05666_10	RW	FIUME MARZENEGO - OSELLINO (DIRAM.)	DIRAMAZIONE DA FIUME OSELLINO (ROTTE)	FOCE NELLA LAGUNA DI VENEZIA TRAMITE SCOLMATORE	BSLV	Veneto
IT05673_10	RW	FIUME ZERO	RISORGIVA	CAMBIO TIPO (AFFLUENZA DELLO SCOLO VERNISE)	BSLV	Veneto
IT05714_30	RW	FIUME SILE	DERIVAZIONE CENTRALE IDROELETTRICA DI SILEA	CONFLUENZA TAGLIO DELLA CENTRALE IDROELETTRICA DI SILEA	SILE	Veneto
IT05714_40	RW	FIUME SILE	INIZIO CORPO IDRICO SENSIBILE	FOCE NEL MARE ADRIATICO	SILE	Veneto
IT05729_10	RW	FIUME MELMA	RISORGIVA	CONFLUENZA NEL FIUME SILE	SILE	Veneto
IT05734_10	RW	TORRENTE GIAVERA - BOTTENIGA	SORGENTE	CAMBIO TIPO (AFFLUENZA DELLO SCARICO CONCA)	SILE	Veneto
IT05738_10	RW	CANALE CIRCOGNELLO - QUARTO - TERZO - ONGARO - TERMINE	INIZIO CORSO	INIZIO CORPO IDRICO SENSIBILE	PIANURA TRA LIVENZA E PIAVE	Veneto
IT05742_10	RW	CANALE NAVISIEGO - PIAVON	RISORGIVA	CAMBIO TIPO (AFFLUENZA DEL CANALE TRATTORE)	PIANURA TRA LIVENZA E PIAVE	Veneto
IT05742_20	RW	CANALE NAVISIEGO - PIAVON	CAMBIO TIPO (AFFLUENZA DEL CANALE TRATTORE)	RETTIFICAZIONE CORSO	PIANURA TRA LIVENZA E PIAVE	Veneto
IT05759_10	RW	CANALE LUGUGNANA	RISORGIVA (FRIULI VENEZIA GIULIA)	AFFLUENZA DELL'ALLACCIANTE LUGUGNANA - TAGLIO	LEMENE	Veneto

Codice corpo idrico superficiale	Categoria	Nome corpo idrico	Sezione iniziale	Sezione finale	Bacino	Amministrazione competente
				NUOVO		
IT05770_10	RW	CANALE SAETTA - OROLOGIO	DERIVAZIONE DAL CANALE RIELLO	CONFLUENZA NEL FIUME LIVENZA	LIVENZA	Veneto
IT05780_10	RW	ROGGIA VERSIOLA	RISORGIVA (FRIULI VENEZIA GIULIA)	CONFLUENZA NEL FIUME LEMENE	LEMENE	Veneto
IT0579_15	RW	SCOLO FORTEZZA	SCARICO DEPURATORE DI LEGNAGO	CONFLUENZA NEL CANALE BUSSE'	FISSERO - TARTARO - CANALBIANCO	Veneto
IT0599_10	RW	FIUME TARTARO	RISORGIVA	INIZIO MORFOLOGIA NATURALE	FISSERO - TARTARO - CANALBIANCO	Veneto
IT05PNC1	TW	LAGUNA DI VENEZIA			BSLV	Veneto
IT05PNC1	TW	LAGUNA DI VENEZIA			BSLV	Veneto

Tabella 9 - Corpi idrici superficiali (RW = fiume; LW = lago; TW = acque di transizione; CW = acque costiere) affetti da pressioni significative della tipologia 1.1 Impianti di depurazione. Sono specificati le sezioni iniziali e finali del corpo idrico, l'Amministrazione competente e il bacino di appartenenza (BSLGM = Bacino scolante in laguna di Grado e Marano; BSLV = Bacino scolante in laguna di Venezia)

3.2. Sfioratori di piena (Pressione 1.2)

Questa tipologia di pressioni non è stata valutata per i corpi idrici sotterranei.

Elenco dei corpi idrici superficiali affetti da pressioni significative

L'analisi della pressione 1.2 – sfioratori di piena ha individuato 25 corpi idrici superficiali a rischio di non raggiungimento dell'obiettivo al 2021 che vengono elencati nella Tabella 10. Tali corpi idrici con i corrispondenti sfioratori di piena sono rappresentati nella Tavola 16.

Codice corpo idrico superficiale	Categoria	Nome corpo idrico	Sezione iniziale	Sezione finale	Bacino	Amministrazione competente
IT21A.20	RW	Fossa di Salorno			Adige	Bolzano
IT21A.70	RW	Fossa dell'Adige			Adige	Bolzano
IT0606AS2T14	RW	Fiume Sile	Azzano X	confluenza nel Fiume Fiume (Azzanello)	LEMENE	Friuli Venezia Giulia
IT0606AS2T16	RW	Roggia Versa	cambio taglia (San Vito al Tagliamento)	confluenza	LEMENE	Friuli Venezia Giulia
IT0606AS6T39	RW	Fiume Ledra	sorgente (Gemona)	Buia (confluenza rio Bosso)	TAGLIAMENTO	Friuli Venezia Giulia
IT0606SS1F3	RW	Torrente Vegliato			TAGLIAMENTO	Friuli Venezia Giulia
IT0606SS2T6	RW	Torrente Corno	confluenza Rii Il Rug e Chiarò (Spessa)	inizio tratto temporaneo (S: Giovanni Natisone)	ISONZO	Friuli Venezia Giulia
IT22-A001000000020tn	RW	RIO DI VELA	CAMBIO TIPOLOGIA	CAMBIO MORFOLOGIA	Adige	Trento
IT22-A003010000010tn	RW	RIO GRESTA	INIZIO CORSO	CONFLUENZA NEL TORR. CAMERAS	Adige	Trento
IT22-A003A10000030tn	RW	TORR. CAMERAS	CAMBIO USO DEL SUOLO	CONFLUENZA NEL FIUME ADIGE	Adige	Trento
IT22-A0Z5A30000010tn	RW	RIO DI VAL NEGRA - RIO	INIZIO CORSO	CONFLUENZA NEL FIUME ADIGE	Adige	Trento

Codice corpo idrico superficiale	Categoria	Nome corpo idrico	Sezione iniziale	Sezione finale	Bacino	Amministrazione competente
		CAGAREL				
IT22-A10000F007010tn	RW	LAVISOTTO	INIZIO CORSO	SITI INQUINATI TRENTO NORD	Adige	Trento
IT22-A10000F007020tn	RW	LAVISOTTO	SITI INQUINATI TRENTO NORD	CONFLUENZA NEL FIUME ADIGE	Adige	Trento
IT22-A202000000020tn	RW	TORR. SILLA-RIO CAMPO-ROGGIA LAGO DELLE PIAZZE	CAMBIO TIPOLOGIA (LAGO DI SERRAIA)	CAMBIO USO DEL SUOLO	Adige	Trento
IT22-A202000000040tn	RW	TORR. SILLA-RIO CAMPO-ROGGIA LAGO DELLE PIAZZE	CAMBIO USO DEL SUOLO	CONFLUENZA NEL RIO S. COLOMBA	Adige	Trento
IT22-A3A3A10010010tn	RW	RIO RIBOSC	INIZIO CORSO	LAGO DI S. GIUSTINA	Adige	Trento
IT22-B000000000010tn	RW	FIUME BRENTA	LAGO DI CALDONAZZO	CONFLUENZA LA VENA	Brenta - Bacchiglione	Trento
IT22-B000000000020tn	RW	FIUME BRENTA	CONFLUENZA LA VENA	SCARICO MENZ&GASSER	Brenta - Bacchiglione	Trento
IT05219_52	RW	FIUME LEOGRA - TIMONCHIO - BACCHIGLIONE	SBARRAMENTO DEL PONTE SABBIONARI - DEPURATORE DI PADOVA	SCARICO ZUCCHERIFICIO	BRENTA - BACCHIGLIONE	Veneto
IT05219_55	RW	FIUME LEOGRA - TIMONCHIO - BACCHIGLIONE	SCARICO ZUCCHERIFICIO	INIZIO CORPO IDRICO SENSIBILE	BRENTA - BACCHIGLIONE	Veneto
IT05249_10	RW	CANALE RONCAJETTE	DIRAMAZIONE DAL CANALE PIOVEGO	CONFLUENZA NEL FIUME BACCHIGLIONE	BRENTA - BACCHIGLIONE	Veneto
IT05285_20	RW	FIUME ONTE - RETRONE	AFFLUENZA DEL TORRENTE VALDIEZZA - INIZIO PERENNITA'	CONFLUENZA NEL FIUME BACCHIGLIONE	BRENTA - BACCHIGLIONE	Veneto
IT05652_30	RW	SCOLO LUSORE	AFFLUENZA DELLO SCOLO CESENEGO VECCHIO - COMUNA	FOCE NELLA LAGUNA DI VENEZIA	BSLV	Veneto
IT05ENC3	TW	LAGUNA DI VENEZIA			BSLV	Veneto
IT05PNC1	TW	LAGUNA DI VENEZIA			BSLV	Veneto

Tabella 10 - Corpi idrici superficiali (RW = fiume; LW = lago; TW = acque di transizione; CW = acque costiere) affetti da pressioni significative della tipologia 1.2 Sfioratori di piena. Sono specificati le sezioni iniziali e finali del corpo idrico, l'Amministrazione competente e il bacino di appartenenza (BSLGM = Bacino scolante in laguna di Grado e Marano; BSLV = Bacino scolante in laguna di Venezia)

3.3. Impianti IED (Pressione 1.3)

Questa tipologia di pressioni non è stata valutata per i corpi idrici sotterranei.

Elenco dei corpi idrici superficiali affetti da pressioni significative

L'analisi della pressione 1.3 - impianti IED ha individuato 78 corpi idrici superficiali a rischio di non raggiungimento dell'obiettivo di qualità al 2021 che vengono elencati nella Tabella 11. Tali corpi idrici con i corrispondenti impianti IED sono rappresentati in Tavola 17.

Codice corpo idrico superficiale	Categoria	Nome corpo idrico	Sezione iniziale	Sezione finale	Bacino	Amministrazione competente
IT0602SS4T2	RW	Fiume Tagliamento	Tolmezzo (affluenza But)	Amaro (confluenza Fella)	TAGLIAMENTO	Friuli Venezia Giulia
IT0606AS2T16	RW	Roggia Versa	cambio taglia (San Vito al Tagliamento)	confluenza	LEMENE	Friuli Venezia Giulia
IT0606AS2T25	RW	Canale Nuovo Reghena	sorgente	confluenza	LEMENE	Friuli Venezia Giulia
IT0606AS2T6	RW	Fiume Fiume	Orcenigo Inferiore	Fiume Veneto	LEMENE	Friuli Venezia Giulia
IT0606AS2T7	RW	Fiume Ledra	Strada Osoppo	Confluenza in Tagliamento	TAGLIAMENTO	Friuli Venezia Giulia
IT0606AS6T31	RW	Rio la Paisa	sorgente	confluenza	LIVENZA	Friuli Venezia Giulia
IT0606AS6T6	RW	Scolo Taglio	risorgiva (Maron)	confluenza	LIVENZA	Friuli Venezia Giulia
IT0606AS6T9	RW	Roggia di Mezzo	risorgiva	cambio taglia (Ligugnana)	TAGLIAMENTO	Friuli Venezia Giulia
IT0606EP8D3	RW	Torrente Colvera	inizio tratto temporaneo (Maniago)	confluenza in Meduna	LIVENZA	Friuli Venezia Giulia
IT0606SS4F2	RW	Fiume Isonzo	Pieris	Mainizza (Confluenza con Vipacco)	ISONZO	Friuli Venezia Giulia
IT0606SS4F3	RW	Fiume Isonzo	Mainizza (Confluenza con Vipacco)	traversa di Sagrado	ISONZO	Friuli Venezia Giulia
IT0606SS4F5	RW	Fiume Isonzo	traversa di Sagrado	San Pier d'Isonzo	ISONZO	Friuli Venezia Giulia
IT0606SS4F6	RW	Fiume Isonzo	San Pier d'Isonzo	Pieris (confluenza Torre)	ISONZO	Friuli Venezia Giulia
IT0607SS2T2	RW	Torrente Rosandra			LEVANTE	Friuli Venezia Giulia
IT06ACA3CA35	CW	Muggia				Friuli Venezia Giulia
IT06ARTF08	RW	Canale Brentella				Friuli Venezia Giulia
IT06ARTF20	RW	Canale Taglio				Friuli Venezia Giulia
IT06AT2113	TW	Torrente Rosandra				Friuli Venezia Giulia
IT06AT216	TW	Fiume Ausa				Friuli Venezia Giulia
IT22-A0A4A20010020tn	RW	RIO MOLINI	CAMBIO USO DEL SUOLO	CONFLUENZA NEL FIUME ADIGE	Adige	Trento
IT05100_25	RW	FIUME TIONE	AFFLUENZA DI FOSSA GAMBISA (MULINO DI PONTEPOSSERO)	CAMBIO TIPO (DIRAMAZIONE DELLO SCOLO BELGIOIOSO)	FISSERO - TARTARO - CANALBIANCO	Veneto
IT05104_15	RW	FOSSA ACQUA BASSA - GRANDE - DE MORTA DE TREVENZUOLO	SCARICO INDUSTRIA ALIMENTARE	CONFLUENZA NEL FIUME TIONE	FISSERO - TARTARO - CANALBIANCO	Veneto
IT05144_20	RW	VAIO FALCONI - PROGNO DI VALPANTENA	CAMBIO TIPO (AFFLUENZA DEL VAIO BRIAGO)	CONFLUENZA NEL FIUME ADIGE	ADIGE	Veneto
IT05152_20	RW	PROGNETTA LENA	SCARICO INDUSTRIA IPPC BATTERIE	CONFLUENZA NEL FIUME ADIGE	ADIGE	Veneto
IT05161_20	RW	Fiume Acquetta - Fratta - Gorzone	FINE TEMPORANEITA' - AREA INDUSTRIALE IPPC	COLLETTORE ARICA POSIZIONE	BRENTA - BACCHIGLIONE	Veneto

Codice corpo idrico superficiale	Categoria	Nome corpo idrico	Sezione iniziale	Sezione finale	Bacino	Amministrazione competente
				PRECEDENTE		
IT05161_25	RW	Fiume Acquetta - Fratta - Gorzone	COLLETTORE ARICA POSIZIONE PRECEDENTE	COLLETTORE ARICA POSIZIONE ATTUALE (AFFLUENZA DEL CANALE L.E.B.)	BRENTA - BACCHIGLIONE	Veneto
IT05161_28	RW	Fiume Acquetta - Fratta - Gorzone	COLLETTORE ARICA POSIZIONE ATTUALE (AFFLUENZA DEL CANALE L.E.B.)	AFFLUENZA DEL CANALE MASINA	BRENTA - BACCHIGLIONE	Veneto
IT05161_30	RW	Fiume Acquetta - Fratta - Gorzone	AFFLUENZA DEL CANALE MASINA	SBARRAMENTO DI BUORO VECCHIO	BRENTA - BACCHIGLIONE	Veneto
IT05161_35	RW	Fiume Acquetta - Fratta - Gorzone	SBARRAMENTO DI BUORO VECCHIO	INIZIO CORPO IDRICO SENSIBILE	BRENTA - BACCHIGLIONE	Veneto
IT05161_37	RW	Fiume Acquetta - Fratta - Gorzone	INIZIO CORPO IDRICO SENSIBILE	CONFLUENZA NEL FIUME BRENTA	BRENTA - BACCHIGLIONE	Veneto
IT05166_40	RW	Fiume Agno - Gua' - Frassine - Santa Caterina	FINE TEMPORANEITA' (AFFLUENZA DEL FIUME BRENDOLA)	DERIVAZIONE DEL CANALE L.E.B. (SBARRAMENTO)	BRENTA - BACCHIGLIONE	Veneto
IT05166_42	RW	Fiume Agno - Gua' - Frassine - Santa Caterina	DERIVAZIONE DEL CANALE L.E.B. (SBARRAMENTO)	CHIAVICA DOLZA (DERIVAZIONE DELLO SCOLO FIUMICELLO)	BRENTA - BACCHIGLIONE	Veneto
IT05171_10	RW	FIUME BRENDOLA	INIZIO CORSO	FINE TEMPORANEITA' (AFFLUENZA DELLO SCOLO BRAGGIO)	BRENTA - BACCHIGLIONE	Veneto
IT05171_20	RW	FIUME BRENDOLA	INIZIO PERENNITA' (AFFLUENZA DELLO SCOLO BRAGGIO)	CONFLUENZA NEL FIUME GUA'	BRENTA - BACCHIGLIONE	Veneto
IT05173_15	RW	TORRENTE POSCOLA	FINE AREA SIC BIOTOPO 'LE POSCOLE'	FINE PERENNITA' - EX SCARICO DEPURATORE TRISSINO	BRENTA - BACCHIGLIONE	Veneto
IT05173_20	RW	TORRENTE POSCOLA	INIZIO INTERMITTENZA - EX SCARICO DEPURATORE TRISSINO	CONFLUENZA NEL FIUME GUA'	BRENTA - BACCHIGLIONE	Veneto
IT05219_30	RW	FIUME LEOGRA - TIMONCHIO - BACCHIGLIONE	AFFLUENZA DEL TORRENTE ROSTONE OVEST CON SCARICO DEPURATORE DI THIENE - INIZIO ALVEO DRENANTE	AFFLUENZA DEL TORRENTE IGNA	BRENTA - BACCHIGLIONE	Veneto
IT05219_32	RW	FIUME LEOGRA - TIMONCHIO - BACCHIGLIONE	AFFLUENZA DEL TORRENTE IGNA	SBARRAMENTO DI PONTE DEL MARCHESE	BRENTA - BACCHIGLIONE	Veneto
IT05219_40	RW	FIUME LEOGRA - TIMONCHIO - BACCHIGLIONE	AFFLUENZA DEL FIUME ASTICHELLO	DEPURATORE DI VICENZA CASALE	BRENTA - BACCHIGLIONE	Veneto
IT05219_43	RW	FIUME LEOGRA - TIMONCHIO - BACCHIGLIONE	DEPURATORE DI VICENZA CASALE	SBARRAMENTO DELLA CENTRALE DI PERAROLO	BRENTA - BACCHIGLIONE	Veneto
IT05219_52	RW	FIUME LEOGRA - TIMONCHIO - BACCHIGLIONE	SBARRAMENTO DEL PONTE SABBIONARI - DEPURATORE DI PADOVA	SCARICO ZUCCHERIFICIO	BRENTA - BACCHIGLIONE	Veneto
IT05219_55	RW	FIUME LEOGRA - TIMONCHIO - BACCHIGLIONE	SCARICO ZUCCHERIFICIO	INIZIO CORPO IDRICO SENSIBILE	BRENTA - BACCHIGLIONE	Veneto
IT05220_15	RW	CANALE BISATTO - C. DI BATTAGLIA - VIGENZONE - CAGNOLA	SCARICHI IPPC ALIMENTARE	NODO IDRAULICO DI BATTAGLIA TERME	BRENTA - BACCHIGLIONE	Veneto

Codice corpo idrico superficiale	Categoria	Nome corpo idrico	Sezione iniziale	Sezione finale	Bacino	Amministrazione competente
IT05227_10	RW	CANALE BAGNAROLO - BISATTO	DERIVAZIONE DAL CANALE BISATTO	CONFLUENZA NEL CANALE VIGENZONE	BRENTA - BACCHIGLIONE	Veneto
IT05265_10	RW	ROGGIA ARMEDOLA - PUINA	INIZIO CORSO (AFFLUENZA DELLA ROGGE CUMANA E USELLIN)	CONFLUENZA NEL FIUME CERESONE	BRENTA - BACCHIGLIONE	Veneto
IT05267_35	RW	FIUME ASTICO - TESINA	DERIVAZIONE DEL CANALE MORDINI - SCARICO CARTIERA IPPC	FINE ALVEO DISPERDENTE	BRENTA - BACCHIGLIONE	Veneto
IT05285_20	RW	FIUME ONTE - RETRONE	AFFLUENZA DEL TORRENTE VALDIEZZA - INIZIO PERENNITA'	CONFLUENZA NEL FIUME BACCHIGLIONE	BRENTA - BACCHIGLIONE	Veneto
IT05299_15	RW	TORRENTE ROSTONE OVEST	DEPURATORE DI THIENE	CONFLUENZA NEL TORRENTE LEOGRA - TIMONCHIO	BRENTA - BACCHIGLIONE	Veneto
IT0530_18	RW	FISSERO - TARTARO - CANALBIANCO - PO DI LEVANTE	POLO INDUSTRIALE ADRIA (SCARICHI IPPC)	INIZIO CORPO IDRICO SENSIBILE	FISSERO - TARTARO - CANALBIANCO	Veneto
IT0530_20	RW	FISSERO - TARTARO - CANALBIANCO - PO DI LEVANTE	INIZIO CORPO IDRICO SENSIBILE	LAGUNA DI CALERI	FISSERO - TARTARO - CANALBIANCO	Veneto
IT05325_15	RW	CANALE MOLINA - CONTARINA	SCARICO CARTIERA IPPC	CONFLUENZA NEL FIUME BRENTA	BRENTA - BACCHIGLIONE	Veneto
IT05326_10	RW	ROGGIA MUNARA - BRENTELLA MUNARA	DERIVAZIONE DALLA ROGGIA ROSA'	CONFLUENZA NEL FIUME BRENTA	BRENTA - BACCHIGLIONE	Veneto
IT0534_10	RW	CANALE PO DI BRONDOLO	DERIVAZIONE DAL FIUME ADIGE	CONFLUENZA NEL CANALBIANCO - FIUME PO DI LEVANTE	FISSERO - TARTARO - CANALBIANCO	Veneto
IT05350_25	RW	FIUME MONTICANO	SCARICO DEPURATORE DI CONEGLIANO VENETO	AFFLUENZA DEL CANALE IL GHEBO	LIVENZA	Veneto
IT05352_10	RW	FIUME LIA	RISORGIVA	CONFLUENZA NEL FIUME MONTICANO	LIVENZA	Veneto
IT05356_20	RW	TORRENTE MENARE VECCHIO - GHEBO - CERVADELLA	INIZIO PERENNITA'	CONFLUENZA NEL FIUME MONTICANO	LIVENZA	Veneto
IT05359_25	RW	ROGGIA TORSA - FAZZOLETTA - FAVER - IL GHEBO	SCARICO INDUSTRIA TESSILE IPPC	CONFLUENZA NEL FIUME MONTICANO	LIVENZA	Veneto
IT05360_10	RW	TORRENTE CERVADA	INIZIO CORSO	CONFLUENZA NEL FIUME MONTICANO	LIVENZA	Veneto
IT05363_25	RW	TORRENTE CREVADA	AFFLUENZA TORRENTE RUIO (CON SCARICO INDUSTRIA FABBRICAZIONE ELETTRODOMESTICI)	CONFLUENZA NEL FIUME MONTICANO	LIVENZA	Veneto
IT0558_10	RW	SCOLO CERESOLO - NUOVO ADIGETTO	DERIVAZIONE DAL CANALE ADIGETTO IRRIGUO	CONFLUENZA NEL CANALBIANCO	FISSERO - TARTARO - CANALBIANCO	Veneto
IT0566_10	RW	SCOLO RAMO DESTRO - PRINCIPALE	INIZIO CORSO	CONFLUENZA NEL CANALBIANCO	FISSERO - TARTARO - CANALBIANCO	Veneto

Codice corpo idrico superficiale	Categoria	Nome corpo idrico	Sezione iniziale	Sezione finale	Bacino	Amministrazione competente
		RAMOSTORTO				
IT05666_10	RW	FIUME MARZENEGO - OSELLINO (DIRAM.)	DIRAMAZIONE DA FIUME OSELLINO (ROTTE)	FOCE NELLA LAGUNA DI VENEZIA TRAMITE SCOLMATORE	BSLV	Veneto
IT05673_10	RW	FIUME ZERO	RISORGIVA	CAMBIO TIPO (AFFLUENZA DELLO SCOLO VERNISE)	BSLV	Veneto
IT05714_30	RW	FIUME SILE	DERIVAZIONE CENTRALE IDROELETTRICA DI SILEA	CONFLUENZA TAGLIO DELLA CENTRALE IDROELETTRICA DI SILEA	SILE	Veneto
IT05714_40	RW	FIUME SILE	INIZIO CORPO IDRICO SENSIBILE	FOCE NEL MARE ADRIATICO	SILE	Veneto
IT05734_25	RW	TORRENTE GIAVERA - BOTTENIGA	SCARICHI DI INDUSTRIE IPPC GALVANICA E TESSILE	CONFLUENZA NEL FIUME SILE	SILE	Veneto
IT05769_10	RW	FIUME MIGNAGOLA	RISORGIVA	AFFLUENZA DEL RIO BAGNOL CON SCARICHI IPPC GALVANICHE	SILE	Veneto
IT05769_15	RW	FIUME MIGNAGOLA	AFFLUENZA DEL RIO BAGNOL CON SCARICHI IPPC GALVANICHE	CONFLUENZA NEL FIUME MUSESTRE	SILE	Veneto
IT05770_10	RW	CANALE SAETTA - OROLOGIO	DERIVAZIONE DAL CANALE RIELLO	CONFLUENZA NEL FIUME LIVENZA	LIVENZA	Veneto
IT05844_10	RW	CANALE MORAZZO - MILANI	DERIVAZIONE DAL FIUME ADIGE	CONFLUENZA NEL FIUME ADIGE	ADIGE	Veneto
IT0585_10	RW	CANALE PECCANA - PIGANZO	RISORGIVA	CONFLUENZA NEL CANALE BUSSE'	FISSERO - TARTARO - CANALBIANCO	Veneto
IT0587_15	RW	SCOLO AOSETTO - ROVERE - GRANDE	SCARICO IPPC CARTIERA	RETTIFICAZIONE CORSO	FISSERO - TARTARO - CANALBIANCO	Veneto
IT05882_10	RW	FOSSA ROSELLA	DERIVAZIONE DAL TORRENTE FIBBIO	CONFLUENZA NEL FIUME ANTANELLO	ADIGE	Veneto
IT0591_10	RW	FOSSA BONGIOVANNA EST	DERIVAZIONE DALLA FOSSA BONGIOVANNA	PARTITORE SAN FRANCESCO (OPPEANO)	FISSERO - TARTARO - CANALBIANCO	Veneto
IT05913_10	RW	FOSSA BONGIOVANNA OVEST	DERIVAZIONE DALLA FOSSA BONGIOVANNA	MANUFATTO LOC. CORTE CASALBERGO	FISSERO - TARTARO - CANALBIANCO	Veneto
IT05952_10	RW	CANALE MAESTRO	DERIVAZIONE DAL CANALE MILANI	PARTITORE TRE PONTI	FISSERO - TARTARO - CANALBIANCO	Veneto
IT05953_10	RW	FOSSA BONGIOVANNA	CANALE MAESTRO	PARTITORE BONGIOVANNA EST - OVEST	FISSERO - TARTARO - CANALBIANCO	Veneto
IT05PNC1	TW	LAGUNA DI VENEZIA			BSLV	Veneto

Tabella 11 - Corpi idrici superficiali (RW = fiume; LW = lago; TW = acque di transizione; CW = acque costiere) affetti da pressioni significative della tipologia 1.3 Impianti IED. Sono specificati le sezioni iniziali e finali del corpo idrico, l'Amministrazione competente e il bacino di appartenenza (BSLGM = Bacino scolante in laguna di Grado e Marano; BSLV = Bacino scolante in laguna di Venezia

3.4. Impianti non IED (Pressione 1.4)

Questa tipologia di pressioni non è stata valutata per i corpi idrici sotterranei.

Elenco dei corpi idrici superficiali affetti da pressioni significative

L'analisi della pressione 1.4 - impianti non IED ha individuato 74 corpi idrici superficiali a rischio di non raggiungimento dell'obiettivo al 2021 che vengono elencati nella Tabella 12. Tali corpi idrici con i corrispondenti impianti non IED sono rappresentati nella Tavola 18.

Codice corpo idrico superficiale	Categoria	Nome corpo idrico	Sezione iniziale	Sezione finale	Bacino	Amministrazione competente
IT0602SS1T11	RW	Torrente Filuvigna	sorgente	confluenza	TAGLIAMENTO	Friuli Venezia Giulia
IT0602SS1T118	RW	Rio Avanza	sorgente	confluenza	TAGLIAMENTO	Friuli Venezia Giulia
IT0602SS2T32	RW	Torrente Torre			ISONZO	Friuli Venezia Giulia
IT0606AS2T11	RW	Fiume Livenza	Sacile (confluenza del Grava)	Sacile (confluenza del Meschio)	LIVENZA	Friuli Venezia Giulia
IT0606AS2T12	RW	Fiume Corno	san Giorgio (confluenza roggia Corniolizza)	Porto Nogaro	BSLGM	Friuli Venezia Giulia
IT0606AS2T16	RW	Roggia Versa	cambio taglia (San Vito al Tagliamento)	confluenza	LEMENE	Friuli Venezia Giulia
IT0606AS2T25	RW	Canale Nuovo Reghena	sorgente	confluenza	LEMENE	Friuli Venezia Giulia
IT0606AS3T7	RW	Torrente Corno	Muscletto	confluenza	BSLGM	Friuli Venezia Giulia
IT0606AS4D3	RW	Fiume Meduna	Visinale (affluenza Noncello)	cnnfluenza in Livenza	LIVENZA	Friuli Venezia Giulia
IT0606AS6T22	RW	Fiume Corno	inizio risorgiva Gonars	confluenza roggia Corniolizza San Giorgio	BSLGM	Friuli Venezia Giulia
IT0606AS6T27	RW	Fosso della Luna	risorgiva (Praturlone)	Confluenza nel fiume Sile (Fagnigola)	LEMENE	Friuli Venezia Giulia
IT0606AS6T9	RW	Roggia di Mezzo	risorgiva	cambio taglia (Ligugnana)	TAGLIAMENTO	Friuli Venezia Giulia
IT0606EF7T4	RW	Torrente Ripudio			BSLGM	Friuli Venezia Giulia
IT0606IN7T3	RW	Torrente Rugo	sorgente	confluenza	TAGLIAMENTO	Friuli Venezia Giulia
IT0606SR2T1	RW	Fiume Meschio	restituzione canale idroelettrico Caneva	Confluenza in Livenza	LIVENZA	Friuli Venezia Giulia
IT0606SS2T5	RW	Torrente Grava	Cordignano inizio	confluenza nel Livenza	LIVENZA	Friuli Venezia Giulia
IT0607SS2T2	RW	Torrente Rosandra			LEVANTE	Friuli Venezia Giulia
IT06ACA3CA35	CW	Muggia				Friuli Venezia Giulia
IT06ACA3CA36	CW	Trieste - Diga Vecchia				Friuli Venezia Giulia
IT06ARTF08	RW	Canale Brentella				Friuli Venezia Giulia
IT06ARTF20	RW	Canale Taglio				Friuli Venezia Giulia
IT06AT2113	TW	Torrente Rosandra				Friuli Venezia

Codice corpo idrico superficiale	Categoria	Nome corpo idrico	Sezione iniziale	Sezione finale	Bacino	Amministrazione competente
						Giulia
IT06AT216	TW	Fiume Ausa				Friuli Venezia Giulia
IT06AT217	TW	Fiume Corno				Friuli Venezia Giulia
IT05108_10	RW	FOSSA BALDONA - ALTO	RISORGIVA	CONFLUENZA NEL FIUME PIGANZO	FISSERO - TARTARO - CANALBIANCO	Veneto
IT05110_10	RW	FIUME TIONE DEI MONTI	RISORGIVA	CAMBIO TIPO (AFFLUENZA DEL RIO TIONELLO)	FISSERO - TARTARO - CANALBIANCO	Veneto
IT05134_12	RW	TORRENTE FIBBIO	SCARICHI IPPC TESSILE	MULINO IN LOC. CA' DELL'AGLIO	ADIGE	Veneto
IT05134_15	RW	TORRENTE FIBBIO	MULINO IN LOC. CA' DELL'AGLIO	CONFLUENZA NEL CANALE S.A.V.A.	ADIGE	Veneto
IT05142_10	RW	FIUME ANTANELLO	RISORGIVA	CONFLUENZA NEL TORRENTE FIBBIO	ADIGE	Veneto
IT05143_10	RW	FOSSA GARDESANA	RISORGIVA	CONFLUENZA NEL FIUME ANTANELLO	ADIGE	Veneto
IT05161_28	RW	FIUME ACQUETTA - FRATTA - GORZONE	COLLETTORE ARICA POSIZIONE ATTUALE (AFFLUENZA DEL CANALE L.E.B.)	AFFLUENZA DEL CANALE MASINA	BRENTA - BACCHIGLIONE	Veneto
IT05192_10	RW	SCOLO DEGORA DI MONTAGNANA - VAMPADORE	INIZIO CORSO	CONFLUENZA NEL FIUME FRATTA	BRENTA - BACCHIGLIONE	Veneto
IT05219_52	RW	FIUME LEOGRA - TIMONCHIO - BACCHIGLIONE	SBARRAMENTO DEL PONTE SABBIONARI - DEPURATORE DI PADOVA	SCARICO ZUCCHERIFICIO	BRENTA - BACCHIGLIONE	Veneto
IT05220_15	RW	CANALE BISATTO - C. DI BATTAGLIA - VIGENZONE - CAGNOLA	SCARICHI IPPC ALIMENTARE	NODO IDRAULICO DI BATTAGLIA TERME	BRENTA - BACCHIGLIONE	Veneto
IT05227_10	RW	CANALE BAGNAROLO - BISATTO	DERIVAZIONE DAL CANALE BISATTO	CONFLUENZA NEL CANALE VIGENZONE	BRENTA - BACCHIGLIONE	Veneto
IT05285_20	RW	FIUME ONTE - RETRONE	AFFLUENZA DEL TORRENTE VALDIEZZA - INIZIO PERENNITA'	CONFLUENZA NEL FIUME BACCHIGLIONE	BRENTA - BACCHIGLIONE	Veneto
IT05291_15	RW	FIUME ASTICHELLO	AFFLUENZA DELLO SCOLO STELLA CON SCARICO DEPURATORE DI DUEVILLE	CONFLUENZA NEL FIUME BACCHIGLIONE	BRENTA - BACCHIGLIONE	Veneto
IT05292_25	RW	TORRENTE LIVERGONE - GIARA-OROLO	DEPURATORE DI ISOLA VICENTINA	CONFLUENZA NEL FIUME BACCHIGLIONE	BRENTA - BACCHIGLIONE	Veneto
IT0530_18	RW	FISSERO - TARTARO - CANALBIANCO - PO DI LEVANTE	POLO INDUSTRIALE ADRIA (SCARICHI IPPC)	INIZIO CORPO IDRICO SENSIBILE	FISSERO - TARTARO - CANALBIANCO	Veneto
IT05301_25	RW	TORRENTE VALLE DELL'ORCO - TIMONCHIO	DEPURATORE DI SCHIO	CONFLUENZA NEL TORRENTE LEOGRA - TIMONCHIO	BRENTA - BACCHIGLIONE	Veneto
IT05304_10	RW	CANALE TRONCO MAESTRO DI BACCHIGLIONE	DERIVAZIONE DAL FIUME BACCHIGLIONE	CONFLUENZA NEL FIUME BRENTA	BRENTA - BACCHIGLIONE	Veneto

Codice corpo idrico superficiale	Categoria	Nome corpo idrico	Sezione iniziale	Sezione finale	Bacino	Amministrazione competente
		- PIOVEGO				
IT05306_20	RW	TORRENTE MUSONE - MUSON DEI SASSI	INIZIO TEMPORANEITA'	FINE TEMPORANEITA' - RETTIFICAZIONE CORSO	BRENTA - BACCHIGLIONE	Veneto
IT05306_30	RW	TORRENTE MUSONE - MUSON DEI SASSI	RIPRISTINO PERENNITA' - RETTIFICAZIONE CORSO	CONFLUENZA NEL FIUME BRENTA	BRENTA - BACCHIGLIONE	Veneto
IT05308_25	RW	TORRENTE GIARON - BRENTON PIGHENZO	SCARICO DEPURATORE MUSSOLENTE	CONFLUENZA NEL TORRENTE MUSONE	BRENTA - BACCHIGLIONE	Veneto
IT05320_10	RW	TORRENTE MUSON DI CASTELCUCCO	SORGENTE	CONFLUENZA NEL TORRENTE MUSONE	BRENTA - BACCHIGLIONE	Veneto
IT05325_15	RW	CANALE MOLINA - CONTARINA	SCARICO CARTIERA IPPC	CONFLUENZA NEL FIUME BRENTA	BRENTA - BACCHIGLIONE	Veneto
IT05326_10	RW	ROGGIA MUNARA - BRENTELLA MUNARA	DERIVAZIONE DALLA ROGGIA ROSA'	CONFLUENZA NEL FIUME BRENTA	BRENTA - BACCHIGLIONE	Veneto
IT0534_10	RW	CANALE PO DI BRONDOLO	DERIVAZIONE DAL FIUME ADIGE	CONFLUENZA NEL CANALBIANCO - FIUME PO DI LEVANTE	FISSERO - TARTARO - CANALBIANCO	Veneto
IT05349_37	RW	FIUME LIVENZA	AFFLUENZA DEL FIUME MEDUNA	AFFLUENZA DEL FIUME MONTICANO	LIVENZA	Veneto
IT05363_25	RW	TORRENTE CREVADA	AFFLUENZA TORRENTE RUIO (CON SCARICO INDUSTRIA FABBRICAZIONE ELETTRODOMESTICI)	CONFLUENZA NEL FIUME MONTICANO	LIVENZA	Veneto
IT05390_10	RW	CANALE PIAVESELLA DI MASERADA - ZERO - FOSSA	RISORGIVA	CAMBIO TIPO (AFFLUENZA DEL CANALE ZENSONATO)	PIAVE	Veneto
IT05393_20	RW	FIUME SOLIGO	AFFLUENZA DEL TORRENTE FOLLINA	CONFLUENZA NEL FIUME PIAVE	PIAVE	Veneto
IT05413_20	RW	TORRENTE COLMEDA - SONNA	AFFLUENZA DEL TORRENTE MUSIL - SCARICHI INDUSTRIA IPPC	CONFLUENZA NEL FIUME PIAVE	PIAVE	Veneto
IT05427_15	RW	TORRENTE TERCHE	SCARICHI INDUSTRIA ELETTROMECCANICA	CONFLUENZA NEL FIUME PIAVE	PIAVE	Veneto
IT0550_10	RW	POAZZO - CAVO MAESTRO DEL BACINO INFERIORE	DERIVAZIONE DA CAVO DI DESTRA	CONFLUENZA NEL COLLETTORE PADANO POLESANO	FISSERO - TARTARO - CANALBIANCO	Veneto
IT0558_10	RW	SCOLO CERESOLO - NUOVO ADIGETTO	DERIVAZIONE DAL CANALE ADIGETTO IRRIGUO	CONFLUENZA NEL CANALBIANCO	FISSERO - TARTARO - CANALBIANCO	Veneto
IT05628_20	RW	NAVIGLIO BRENTA - BONDANTE	SCARICO INDUSTRIA SEVESO	FOCE NELLA LAGUNA DI VENEZIA	BSLV	Veneto
IT05651_10	RW	NAVIGLIO BRENTA (MORANZANI)	DERIVAZIONE DAL NAVIGLIO BRENTA - BONDANTE	FOCE NELLA LAGUNA DI VENEZIA	BSLV	Veneto
IT0566_10	RW	SCOLO RAMO	INIZIO CORSO	CONFLUENZA NEL	FISSERO -	Veneto

Codice corpo idrico superficiale	Categoria	Nome corpo idrico	Sezione iniziale	Sezione finale	Bacino	Amministrazione competente
		DESTRO - PRINCIPALE RAMOSTORTO		CANALBIANCO	TARTARO - CANALBIANCO	
IT05672_30	RW	FIUME DESE	AFFLUENZA DEL RIO S. MARTINO CON SCARICHI INDUSTRIA ACQUE MINERALI	FOCE NELLA LAGUNA DI VENEZIA	BSLV	Veneto
IT05673_10	RW	FIUME ZERO	RISORGIVA	CAMBIO TIPO (AFFLUENZA DELLO SCOLO VERNISE)	BSLV	Veneto
IT0568_10	RW	SCOLO VALDENTRO	INIZIO CORSO	CONFLUENZA NEL CANALBIANCO	FISSERO - TARTARO - CANALBIANCO	Veneto
IT05689_10	RW	RIO PIOVEGA DI LEVADA - SAN AMBROGIO	RISORGIVA (DERIVAZIONE DAL FIUME ZERO)	CONFLUENZA NEL FIUME DESE	BSLV	Veneto
IT05690_20	RW	SCOLO MUSONCELLO	NODO IDRAULICO DI CASTELFRANCO	CONFLUENZA NEL FIUME DESE	BSLV	Veneto
IT05725_10	RW	SCOLO BIGONZO	INIZIO CORSO	CONFLUENZA NEL FIUME SILE	SILE	Veneto
IT05729_10	RW	FIUME MELMA	RISORGIVA	CONFLUENZA NEL FIUME SILE	SILE	Veneto
IT05731_20	RW	FOSSO DOSSON	ABITATO DI FRESCADA - SCARICO IPPC GALVANICA	CONFLUENZA NEL FIUME SILE	SILE	Veneto
IT05734_10	RW	TORRENTE GIAVERA - BOTTENIGA	SORGENTE	CAMBIO TIPO (AFFLUENZA DELLO SCARICO CONCA)	SILE	Veneto
IT05738_10	RW	CANALE CIRCOGNELLO - QUARTO - TERZO - ONGARO - TERMINE	INIZIO CORSO	INIZIO CORPO IDRICO SENSIBILE	PIANURA TRA LIVENZA E PIAVE	Veneto
IT05741_10	RW	CANALE BIDOGGIA - GRASSAGA - BRIAN - LIVENZA MORTA	RISORGIVA	AFFLUENZA DELLA FOSSA FORMOSA	PIANURA TRA LIVENZA E PIAVE	Veneto
IT0585_10	RW	CANALE PECCANA - PIGANZO	RISORGIVA	CONFLUENZA NEL CANALE BUSSE'	FISSERO - TARTARO - CANALBIANCO	Veneto
IT0599_10	RW	FIUME TARTARO	RISORGIVA	INIZIO MORFOLOGIA NATURALE	FISSERO - TARTARO - CANALBIANCO	Veneto
IT05ENC3	TW	LAGUNA DI VENEZIA			BSLV	Veneto
IT05PNC1	TW	LAGUNA DI VENEZIA			BSLV	Veneto

Tabella 12 - Corpi idrici superficiali (RW = fiume; LW = lago; TW = acque di transizione; CW = acque costiere) affetti da pressioni significative della tipologia 1.4 Impianti non IED. Sono specificati le sezioni iniziali e finali del corpo idrico, l'Amministrazione competente e il bacino di appartenenza (BSLGM = Bacino scolante in laguna di Grado e Marano; BSLV = Bacino scolante in laguna di Venezia)

3.5. Siti contaminati/siti industriali abbandonati (pressione 1.5)

Questa tipologia di pressioni è stata valutata non significativa per i corpi idrici superficiali.

Elenco dei corpi idrici sotterranei affetti da pressioni significative

In Tabella 13 sono riportati i 6 corpi idrici sotterranei della regione Autonoma Friuli Venezia Giulia che risultano affetti da pressioni significative della tipologia 1.5 Siti contaminati/siti industriali abbandonati.

Codice corpo idrico sotterraneo	Nome corpo idrico sotterraneo	Amministrazione competente
IT06P03B	Alta e Bassa pianura pordenonese occidentale: areale interessato da plume di clorurati	Friuli Venezia Giulia
IT06P07	Alta pianura friulana orientale - areale meridionale	Friuli Venezia Giulia
IT06P17	Bassa pianura friulana orientale – falde artesiane superficiali (falda A + B)	Friuli Venezia Giulia
IT06P18	Bassa pianura friulana orientale – falda artesiane intermedia (falda C)	Friuli Venezia Giulia
IT06P24	Aree lagunari bonificate	Friuli Venezia Giulia
IT06P25	Alluvionale triestino	Friuli Venezia Giulia

Tabella 13 - Corpi idrici sotterranei affetti da pressioni significative della tipologia 1.5 Siti contaminati/siti industriali abbandonati

La cartografia a scala distrettuale dei corpi idrici sotterranei a rischio per pressioni della tipologia 1.5 Siti contaminati/siti industriali abbandonati in Tavola 29.

3.6. Discariche (Pressione 1.6)

Questa tipologia di pressioni è stata valutata non significativa per i corpi idrici superficiali.

Elenco dei corpi idrici sotterranei affetti da pressioni significative

In Tabella 14 sono riportati i 6 corpi idrici sotterranei della regione Autonoma Friuli Venezia Giulia che risultano affetti da pressioni significative della tipologia 1.6 Discariche.

Codice corpo idrico sotterraneo	Nome corpo idrico sotterraneo	Amministrazione competente
IT06P06	Alta pianura friulana centrale	Friuli Venezia Giulia
IT06P07	Alta pianura friulana orientale - areale meridionale	Friuli Venezia Giulia
IT06P09	Alta pianura friulana cividalese	Friuli Venezia Giulia
IT06P17	Bassa pianura friulana orientale – falde artesiane superficiali (falda A + B)	Friuli Venezia Giulia
IT06P18	Bassa pianura friulana orientale – falda artesiane intermedia (falda C)	Friuli Venezia Giulia
IT06P24	Aree lagunari bonificate	Friuli Venezia Giulia

Tabella 14 - Corpi idrici sotterranei affetti da pressioni significative della tipologia 1.6 Discariche

La cartografia a scala distrettuale dei corpi idrici sotterranei a rischio per pressioni della tipologia 1.6 Discariche in Tavola 30.

3.7. Acque di miniera (Pressione 1.7)

Dall'analisi svolta non è risultato a rischio per questo tipo di pressione nessun corpo idrico superficiale né sotterraneo del territorio distrettuale.

3.8. Impianti di acquacoltura (Pressione 1.8)

Elenco dei corpi idrici superficiali affetti da pressioni significative

L'analisi della pressione 1.8 - Impianti di acquacoltura ha individuato 21 corpi idrici superficiali a rischio di non raggiungimento dell'obiettivo al 2021 che vengono elencati nella Tabella 19.

Codice corpo idrico superficiale	Categoria	Nome corpo idrico	Sezione iniziale	Sezione finale	Bacino	Amministrazione competente
IT0602SS1T104	RW	Torrente Lagna	sorgente	cambio HER (Cergneu)	Isonzo	Friuli Venezia Giulia
IT0606AS2T6	RW	Fiume Fiume	Orcenigo Inferiore	Fiume Veneto	Lemene	Friuli Venezia Giulia
IT0606AS2T7	RW	Fiume Ledra	Strada Osoppo	Confluenza in Tagliamento	Tagliamento	Friuli Venezia Giulia
IT0606AS6T10	RW	Fiume Varmo	Inizio corso d'acqua (Gradiscutta)	Varmo (derivazione irrigua)	Tagliamento	Friuli Venezia Giulia
IT0606AS6T13	RW	Roggia Corniolizza	risorgiva	confluenza nel fiume Corno	BSLGM	Friuli Venezia Giulia
IT0606AS6T23	RW	Fiume Stella	Sterpo (confluenza rogge Soldan e Puroia)	Flambruzzo (affluenza Torrente Corno)	BSLGM	Friuli Venezia Giulia
IT0606AS6T28	RW	Fiume Noncello	Pordenone (Nogaredo)	cambio taglia (Autostrada A28)	Livenza	Friuli Venezia Giulia
IT0606AS6T29	RW	Rio Brentella	risorgiva	Zoppola	Livenza	Friuli Venezia Giulia
IT0606AS6T44	RW	Roggia Soldan	risorgiva	confluenza	BSLGM	Friuli Venezia Giulia
IT0606AS6T47	RW	Rio Brentella	Zoppola	confluenza nel Meduna (Pordenone)	Livenza	Friuli Venezia Giulia
IT0606SR6T2	RW	Fiume Livenzetta	sorgente	confluenza in Livenza	Livenza	Friuli Venezia Giulia
IT0606SS1F1	RW	Torrente Grivò	cambio HER (Canal di Grivò)	inizio tratto temporaneo (Faedis)	Isonzo	Friuli Venezia Giulia
IT051_25	RW	FIUME VERSA - LEMENE	AFFLUENZA ROGGIA BRAIDA	ABITATO DI PORTOGRUARO	Lemene	Veneto
IT05100_10	RW	FIUME TIONE	RISORGIVA	MULINO DI NOGAROLE ROCCA	Fissero - Tartaro - Canalbianco	Veneto
IT05349_37	RW	FIUME LIVENZA	AFFLUENZA DEL FIUME MEDUNA	AFFLUENZA DEL FIUME MONTICANO	Livenza	Veneto
IT05390_10	RW	CANALE PIAVESELLA DI MASERADA - ZERO - FOSSA	RISORGIVA	CAMBIO TIPO (AFFLUENZA DEL CANALE ZENSONATO)	Piave	Veneto
IT05393_20	RW	FIUME SOLIGO	AFFLUENZA DEL TORRENTE FOLLINA	CONFLUENZA NEL FIUME PIAVE	Piave	Veneto
IT05432_36	RW	TORRENTE MIS	DIGA DEL LAGO DEL MIS	CONFLUENZA NEL TORRENTE CORDEVOLE	Piave	Veneto
IT05699_15	RW	FIUME MEOLO	SCARICHI ALLEVAMENTO SUINI - PESCICOLTURA	CAMBIO TIPO (AFFLUENZA DELLO SCOLO PREDA)	BSLV	Veneto
IT05714_15	RW	FIUME SILE	SCARICO INDUSTRIA MATERIE PLASTICHE - PESCICOLTURE	LAGHETTI DI QUINTO DI TREVISO	Sile	Veneto
IT05898_10	RW	RIO FONTANE	SORGENTE	CONFLUENZA NEL FIUME PIAVE	Piave	Veneto

Tabella 15 - Corpi idrici superficiali (RW = fiume; LW = lago; TW = acque di transizione; CW = acque costiere) affetti da pressioni significative della tipologia 1.8 Impianti di acquacoltura. Sono specificati le sezioni iniziali e finali del corpo idrico, l'Amministrazione competente e il bacino di appartenenza (BSLGM = Bacino scolante in laguna di Grado e Marano; BSLV = Bacino scolante in laguna di Venezia)

3.9. Altre pressioni puntuali (Pressione 1.9)

Questa categoria di pressioni è stata utilizzata sia per corpi idrici superficiali (acque di transizione e marino-costiere) che per corpi idrici sotterranei.

Elenco dei corpi idrici superficiali affetti da pressioni significative

L'analisi della pressione 1.9 Altre pressioni puntuali ha individuato 32 corpi idrici di transizione e marino-costieri a rischio di non raggiungimento dell'obiettivo al 2021 che vengono elencati nella Tabella 21. Tali corpi idrici con i corrispondenti punti di pressione (foci fluviali, idrovore, porti non industriali) sono rappresentati nella Tavola 19.

Codice corpo idrico superficiale	Categoria	Nome corpo idrico	Sezione iniziale	Sezione finale	Bacino	Amministrazione competente
IT06ACA3CA35	CW	Muggia				Friuli Venezia Giulia
IT06ACA3CA36	CW	Trieste - Diga Vecchia				Friuli Venezia Giulia
IT06ACA3CA36	CW	Trieste - Diga Vecchia				Friuli Venezia Giulia
IT06AT17TME1	TW	Secca Zellina - Marano				Friuli Venezia Giulia
IT06AT17TME1	TW	Secca Zellina - Marano				Friuli Venezia Giulia
IT06AT17TME1	TW	Secca Zellina - Marano				Friuli Venezia Giulia
IT06AT17TME2	TW	Secca di Muzzana				Friuli Venezia Giulia
IT06AT17TME3	TW	Foci dello Stella interno				Friuli Venezia Giulia
IT06AT17TME3	TW	Foci dello Stella interno				Friuli Venezia Giulia
IT06AT17TME4	TW	Secca Man di Spiesà				Friuli Venezia Giulia
IT06AT17TME4	TW	Secca Man di Spiesà				Friuli Venezia Giulia
IT06AT18TPO4	TW	Foci dello Stella esterno				Friuli Venezia Giulia
IT06AT18TPO5	TW	Acque - Tapo				Friuli Venezia Giulia
IT06AT18TPO5	TW	Acque - Tapo				Friuli Venezia Giulia
IT06AT19FM3	TW	Barbana				Friuli Venezia Giulia
IT06AT19TEU1	TW	Ravaiarina - Gorgo				Friuli Venezia Giulia
IT05CS	TW	LAGUNA DI VENEZIA			BSLV	Veneto
IT05EC	TW	LAGUNA DI VENEZIA			BSLV	Veneto
IT05ENC2	TW	LAGUNA DI VENEZIA			BSLV	Veneto
IT05ENC3	TW	LAGUNA DI VENEZIA			BSLV	Veneto
IT05ENC4	TW	LAGUNA DI VENEZIA			BSLV	Veneto
IT05PC1	TW	LAGUNA DI VENEZIA			BSLV	Veneto
IT05PC2	TW	LAGUNA DI VENEZIA			BSLV	Veneto
IT05PC3	TW	LAGUNA DI VENEZIA			BSLV	Veneto
IT05PC4	TW	LAGUNA DI VENEZIA			BSLV	Veneto
IT05PNC1	TW	LAGUNA DI VENEZIA			BSLV	Veneto
IT05PNC2	TW	LAGUNA DI VENEZIA			BSLV	Veneto
IT05TEU_1	TW	Laguna di Marinetta			FISSERO - TARTARO - CANALBIANCO	Veneto
IT05TME_1	TW	Laguna di Caorle			Lemene	Veneto
IT05TME_2	TW	Laguna di Caleri			FISSERO - TARTARO - CANALBIANCO	Veneto
IT05TPO_1	TW	Laguna di Baseleghe			Tagliamento	Veneto
IT05TPO_2	TW	Laguna La Vallona			FISSERO - TARTARO - CANALBIANCO	Veneto

Tabella 16 - Corpi idrici superficiali (RW = fiume; LW = lago; TW = acque di transizione; CW = acque costiere) affetti da pressioni significative della tipologia 1.9 Altre pressioni puntuali. Sono specificati le sezioni iniziali e finali del corpo idrico, l'Amministrazione competente e il bacino di appartenenza (BSLGM = Bacino scolante in laguna di Grado e Marano; BSLV = Bacino scolante in laguna di Venezia)

Elenco dei corpi idrici sotterranei affetti da pressioni significative

In Tabella 17 sono riportati i 4 corpi idrici sotterranei che risultano affetti da pressioni significative della tipologia 1.9 Altre pressioni puntuali.

Codice corpo idrico sotterraneo	Nome corpo idrico sotterraneo	Amministrazione competente	Descrizione pressione
IT05ACA	Alpone - Chiampo - Agno	Veneto	inquinamento da sostanze perfluoroalchiliche (PFAS)
IT05MPMS	Media Pianura tra Muson dei Sassi e Sile	Veneto	inquinamento da mercurio
IT05BPSA	Bassa Pianura Settore Adige	Veneto	inquinamento da sostanze perfluoroalchiliche (PFAS)
IT06P03B	Alta e Bassa pianura pordenonese occidentale:areale interessato da plume di clorurati	Friuli Venezia Giulia	inquinamento da Bromacile

Tabella 17 - Corpi idrici sotterranei affetti da pressioni significative della tipologia 1.9 Altre pressioni puntuali

4. Stime sull'inquinamento da fonti diffuse con sintesi delle utilizzazioni del suolo

4.1. Dilavamento urbano (Pressione 2.1)

Questa categoria di pressioni è stata valutata sia sui corpi idrici superficiali che sui corpi idrici sotterranei.

Elenco dei corpi idrici superficiali affetti da pressioni significative

In Tabella 18 sono riportati i corpi idrici affetti da pressioni significative della tipologia Dilavamento urbano, a rischio di non raggiungimento degli obiettivi di qualità ambientale al 2021 (d'ora in poi individuati come "corpi idrici a rischio").

Codice corpo idrico superficiale	Categoria	Nome corpo idrico	Sezione iniziale	Sezione finale	Bacino	Amministrazione competente
IT0606AS2T11	RW	Fiume Livenza	Sacile (confluenza del Grava)	Sacile (confluenza del Meschio)	LIVENZA	Friuli Venezia Giulia
IT0606AS2T12	RW	Fiume Corno	san Giorgio (confluenza roggia Corniolizza)	Porto Nogaro	BSLGM	Friuli Venezia Giulia
IT0606AS2T14	RW	Fiume Sile	Azzano X	confluenza nel Fiume Fiume (Azzanello)	LEMENE	Friuli Venezia Giulia
IT0606AS2T16	RW	Roggia Versa	cambio taglia (San Vito al Tagliamento)	confluenza	LEMENE	Friuli Venezia Giulia
IT0606AS2T18	RW	Rio Cao Maggiore	Braidacurti (fine tratto canalizzato)	Sesto al Reghena (confluenza nel Reghena)	LEMENE	Friuli Venezia Giulia
IT0606AS2T19	RW	Fiume Noncello	cambio taglia (Autostrada A28)	confluenza nel Meduna (Visinale)	LIVENZA	Friuli Venezia Giulia
IT0606AS2T2	RW	Fiume Sile	Praturlone	Azzano X	LEMENE	Friuli Venezia Giulia
IT0606AS3T3	RW	Fiume Fiume	Fiume Veneto	Azzanello (confluenza con Fiume Sile)	LEMENE	Friuli Venezia Giulia
IT0606AS3T6	RW	Fiume Stella	Flambruzzo (affluenza Torrente Corno)	inizio cuneo salino (Precenicco)	BSLGM	Friuli Venezia Giulia
IT0606AS4D3	RW	Fiume Meduna	Visinale (affluenza Noncello)	cnnfluenza in Livenza	LIVENZA	Friuli Venezia

Codice corpo idrico superficiale	Categoria	Nome corpo idrico	Sezione iniziale	Sezione finale	Bacino	Amministrazione competente
						Giulia
IT0606AS6T11	RW	Fiume Sestian	risorgiva /Casarsa)	San Vito al Tagliamento	LEMENE	Friuli Venezia Giulia
IT0606AS6T20	RW	Fiume Ausa	inizio risorgiva	confluenza canale Banduzzi	BSLGM	Friuli Venezia Giulia
IT0606AS6T22	RW	Fiume Corno	inizio risorgiva Gonars	confluenza roggia Corniolizza San Giorgio	BSLGM	Friuli Venezia Giulia
IT0606AS6T28	RW	Fiume Noncello	Pordenone (Nogaredo)	cambio taglia (Autostrada A28)	LIVENZA	Friuli Venezia Giulia
IT0606AS6T34	RW	Roggia Versa	risorgiva (Casarsa)	cambio taglia (San Vito al Tagliamento)	LEMENE	Friuli Venezia Giulia
IT0606AS6T6	RW	Scolo Taglio	risorgiva (Maron)	confluenza	LIVENZA	Friuli Venezia Giulia
IT0606IN7T1	RW	Rio Tresemane	inizio (Udine)	Feletto Umberto	BSLGM	Friuli Venezia Giulia
IT0606SS2D1	RW	Torrente Malina			ISONZO	Friuli Venezia Giulia
IT0606SS2T5	RW	Torrente Grava	Cordignano inizio	confluenza nel Livenza	LIVENZA	Friuli Venezia Giulia
IT0606SS4F2	RW	Fiume Isonzo	Pieris	Mainizza (Confluenza con Vipacco)	ISONZO	Friuli Venezia Giulia
IT0606SS4F3	RW	Fiume Isonzo	Mainizza (Confluenza con Vipacco)	traversa di Sagrado	ISONZO	Friuli Venezia Giulia
IT06AT211	TW	Fiume Stella				Friuli Venezia Giulia
IT06AT213	TW	Fiume Natissa				Friuli Venezia Giulia
IT06AT216	TW	Fiume Ausa				Friuli Venezia Giulia
IT06AT217	TW	Fiume Corno				Friuli Venezia Giulia
IT05115_20	RW	TORRENTE ALPONE	AFFLUENZA DEL RIO CASTELVERO	AFFLUENZA DEL TORRENTE TRAMIGNA	ADIGE	Veneto
IT05125_15	RW	RIO VALLE GRANDE - RODEGOTTO	ABITATO DI PONTECOCCO (AFFLUENZA VALLE PICCOLA)	CONFLUENZA NEL TORRENTE CHIAMPO	ADIGE	Veneto
IT05134_12	RW	TORRENTE FIBBIO	SCARICHI IPPC TESSILE	MULINO IN LOC. CA' DELL'AGLIO	ADIGE	Veneto
IT05135_25	RW	TORRENTE PROGNOLO	TOMBINATURA ALVEO	CONFLUENZA NEL TORRENTE FIBBIO	ADIGE	Veneto
IT05148_20	RW	PROGNO NEGRAR	ABITATO DI NEGRAR	CONFLUENZA NEL FIUME ADIGE	ADIGE	Veneto
IT05149_20	RW	TORRENTE PROGNOLO DI MARANO	CAMBIO TIPO (AFFLUENZA DI VAIO VALGATARA)	CONFLUENZA NEL PROGNO DI NEGRAR	ADIGE	Veneto
IT05150_25	RW	PROGNO DI BREONIO - PROGNO DI FUMANE	SCARICHI INDUSTRIA TESSILE E ALIMENTARE	CONFLUENZA NEL FIUME ADIGE	ADIGE	Veneto
IT05156_65	RW	FIUME BRENTA	AFFLUENZA DEL CANALE PIOVEGO DI VILLABOZZA	RETTIFICAZIONE CORSO - SBARRAMENTO IN LOC. STRA'	BRENTA - BACCHIGLIONE	Veneto
IT05156_70	RW	FIUME BRENTA	RETTIFICAZIONE CORSO - SBARRAMENTO LOC. STRA'	INIZIO CORPO IDRICO SENSIBILE	BRENTA - BACCHIGLIONE	Veneto

Codice corpo idrico superficiale	Categoria	Nome corpo idrico	Sezione iniziale	Sezione finale	Bacino	Amministrazione competente
IT05161_10	RW	FIUME ACQUETTA - FRATTA - GORZONE	INIZIO CORSO	FINE TEMPORANEITA' - AREA INDUSTRIALE IPPC	BRENTA - BACCHIGLIONE	Veneto
IT05166_20	RW	FIUME AGNO - GUA' - FRASSINE - SANTA CATERINA	AFFLUENZA DEL TORRENTE TORRAZZO	FINE PERENNITA'	BRENTA - BACCHIGLIONE	Veneto
IT05171_10	RW	FIUME BRENDOLA	INIZIO CORSO	FINE TEMPORANEITA' (AFFLUENZA DELLO SCOLO BRAGGIO)	BRENTA - BACCHIGLIONE	Veneto
IT05171_20	RW	FIUME BRENDOLA	INIZIO PERENNITA' (AFFLUENZA DELLO SCOLO BRAGGIO)	CONFLUENZA NEL FIUME GUA'	BRENTA - BACCHIGLIONE	Veneto
IT05173_15	RW	TORRENTE POSCOLA	FINE AREA SIC BIOTOPO 'LE POSCOLE'	FINE PERENNITA' - EX SCARICO DEPURATORE TRISSINO	BRENTA - BACCHIGLIONE	Veneto
IT05176_15	RW	TORRENTE RIO	ABITATO DI VALDAGNO (ARGINATURA CORSO)	CONFLUENZA NEL TORRENTE AGNO	BRENTA - BACCHIGLIONE	Veneto
IT05211_10	RW	SCOLO PALU'	RISORGIVA	CONFLUENZA NEL COLLETTORE ZERPANO	BRENTA - BACCHIGLIONE	Veneto
IT05219_32	RW	FIUME LEOGRA - TIMONCHIO - BACCHIGLIONE	AFFLUENZA DEL TORRENTE IGNA	SBARRAMENTO DI PONTE DEL MARCHESE	BRENTA - BACCHIGLIONE	Veneto
IT05219_35	RW	FIUME LEOGRA - TIMONCHIO - BACCHIGLIONE	SBARRAMENTO DI PONTE DEL MARCHESE	AFFLUENZA DEL FIUME ASTICHELLO	BRENTA - BACCHIGLIONE	Veneto
IT05219_40	RW	FIUME LEOGRA - TIMONCHIO - BACCHIGLIONE	AFFLUENZA DEL FIUME ASTICHELLO	DEPURATORE DI VICENZA CASALE	BRENTA - BACCHIGLIONE	Veneto
IT05219_50	RW	FIUME LEOGRA - TIMONCHIO - BACCHIGLIONE	AFFLUENZA DEL CANALE NAVIGLIO BRENTELLA	SBARRAMENTO DEL PONTE SABBIONARI - DEPURATORE DI PADOVA	BRENTA - BACCHIGLIONE	Veneto
IT05219_52	RW	FIUME LEOGRA - TIMONCHIO - BACCHIGLIONE	SBARRAMENTO DEL PONTE SABBIONARI - DEPURATORE DI PADOVA	SCARICO ZUCCHERIFICIO	BRENTA - BACCHIGLIONE	Veneto
IT05232_10	RW	CANALE BATTAGLIA	DERIVAZIONE DAL CANALE PIOVEGO	CONFLUENZA NEL CANALE VIGENZONE	BRENTA - BACCHIGLIONE	Veneto
IT05249_10	RW	CANALE RONCAJETTE	DIRAMAZIONE DAL CANALE PIOVEGO	CONFLUENZA NEL FIUME BACCHIGLIONE	BRENTA - BACCHIGLIONE	Veneto
IT05285_20	RW	FIUME ONTE - RETRONE	AFFLUENZA DEL TORRENTE VALDIEZZA - INIZIO PERENNITA'	CONFLUENZA NEL FIUME BACCHIGLIONE	BRENTA - BACCHIGLIONE	Veneto
IT05291_10	RW	FIUME ASTICHELLO	RISORGIVA	AFFLUENZA DELLO SCOLO STELLA CON SCARICO DEPURATORE DI DUEVILLE	BRENTA - BACCHIGLIONE	Veneto
IT05291_15	RW	FIUME ASTICHELLO	AFFLUENZA DELLO SCOLO STELLA CON SCARICO DEPURATORE DI DUEVILLE	CONFLUENZA NEL FIUME BACCHIGLIONE	BRENTA - BACCHIGLIONE	Veneto
IT05299_10	RW	TORRENTE ROSTONE OVEST	INIZIO CORSO	DEPURATORE DI THIENE	BRENTA - BACCHIGLIONE	Veneto
IT05299_15	RW	TORRENTE ROSTONE OVEST	DEPURATORE DI THIENE	CONFLUENZA NEL TORRENTE LEOGRA - TIMONCHIO	BRENTA - BACCHIGLIONE	Veneto
IT0530_15	RW	FISSERO - TARTARO -	CONCA DI NAVIGAZIONE DI BARICETTA	POLO INDUSTRIALE ADRIA (SCARICHI IPPC)	FISSERO - TARTARO -	Veneto

Codice corpo idrico superficiale	Categoria	Nome corpo idrico	Sezione iniziale	Sezione finale	Bacino	Amministrazione competente
		CANALBIANCO - PO DI LEVANTE			CANALBIANCO	
IT0530_18	RW	FISSERO - TARTARO - CANALBIANCO - PO DI LEVANTE	POLO INDUSTRIALE ADRIA (SCARICHI IPPC)	INIZIO CORPO IDRICO SENSIBILE	FISSERO - TARTARO - CANALBIANCO	Veneto
IT05300_10	RW	RIO DELLE PIETRE - TROZZO MARAN	INIZIO CORSO	CONFLUENZA NEL TORRENTE LEOGRA - TIMONCHIO	BRENTA - BACCHIGLIONE	Veneto
IT05301_20	RW	TORRENTE VALLE DELL'ORCO - TIMONCHIO	CAMBIO TIPO (APERTURA VALLE)	DEPURATORE DI SCHIO	BRENTA - BACCHIGLIONE	Veneto
IT05304_10	RW	CANALE TRONCO MAESTRO DI BACCHIGLIONE - PIOVEGO	DERIVAZIONE DAL FIUME BACCHIGLIONE	CONFLUENZA NEL FIUME BRENTA	BRENTA - BACCHIGLIONE	Veneto
IT05305_10	RW	CANALE SAN GREGORIO	DERIVAZIONE DAL CANALE SCARICATORE	CONFLUENZA NEL CANALE PIOVEGO	BRENTA - BACCHIGLIONE	Veneto
IT05310_10	RW	ROGGIA ROSA' - BALBI	DERIVAZIONE DAL CANALE MEDOACO MONTE CENTRALE	CONFLUENZA NEL TORRENTE BRENTON PIGHENZO	BRENTA - BACCHIGLIONE	Veneto
IT05325_10	RW	CANALE MOLINA - CONTARINA	DERIVAZIONE DAL CANALE MEDOACO MONTE CENTRALE	SCARICO CARTIERA IPPC	BRENTA - BACCHIGLIONE	Veneto
IT05326_10	RW	ROGGIA MUNARA - BRENTELLA MUNARA	DERIVAZIONE DALLA ROGGIA ROSA'	CONFLUENZA NEL FIUME BRENTA	BRENTA - BACCHIGLIONE	Veneto
IT05350_20	RW	FIUME MONTICANO	ABITATO DI CONEGLIANO VENETO	SCARICO DEPURATORE DI CONEGLIANO VENETO	LIVENZA	Veneto
IT05350_25	RW	FIUME MONTICANO	SCARICO DEPURATORE DI CONEGLIANO VENETO	AFFLUENZA DEL CANALE IL GHEBO	LIVENZA	Veneto
IT05356_10	RW	TORRENTE MENARE VECCHIO - GHEBO - CERVADELLA	INIZIO CORSO	SCARICO INDUSTRIA TRAFILATURA	LIVENZA	Veneto
IT05382_20	RW	FIUME MESCHIO	ABITATO DI VITTORIO VENETO	AFFLUENZA DEL TORRENTE FRIGA	LIVENZA	Veneto
IT05382_30	RW	FIUME MESCHIO	AFFLUENZA DEL TORRENTE FRIGA	SBARRAMENTO IDROELETTRICO	LIVENZA	Veneto
IT05604_10	RW	CANALE NUOVISSIMO - SCARICATORE FOGOLANA	DERIVAZIONE DAL NAVIGLIO BRENTA	CONCA DI NAVIGAZIONE CA' MOLIN	BSLV	Veneto
IT05604_15	RW	CANALE NUOVISSIMO - SCARICATORE FOGOLANA	CONCA DI NAVIGAZIONE CA' MOLIN	FOCE NELLA LAGUNA DI VENEZIA	BSLV	Veneto
IT05607_10	RW	SCOLO ORSARO - FIUMICELLO - FIUMAZZO	DERIVAZIONE DAL CANALE PIOVEGO	FOCE NELLA LAGUNA DI VENEZIA	BSLV	Veneto
IT05628_10	RW	NAVIGLIO BRENTA - BONDANTE	DERIVAZIONE DAL FIUME BRENTA	SCARICATORE MULINO DI DOLO	BSLV	Veneto
IT05628_15	RW	NAVIGLIO BRENTA -	SCARICATORE MULINO DI DOLO	SCARICO INDUSTRIA SEVESO	BSLV	Veneto

Codice corpo idrico superficiale	Categoria	Nome corpo idrico	Sezione iniziale	Sezione finale	Bacino	Amministrazione competente
		BONDANTE				
IT05628_20	RW	NAVIGLIO BRENTA - BONDANTE	SCARICO INDUSTRIA SEVESO	FOCE NELLA LAGUNA DI VENEZIA	BSLV	Veneto
IT05633_10	RW	SCOLO PERAROLO - SALGARELLI - TERGOLINO	INIZIO CORSO	CONFLUENZA NELLO SCOLO PIONCA	BSLV	Veneto
IT05636_20	RW	FIUME TERGOLA - SERRAGLIO	AFFLUENZA DELLO SCOLO VANDURA	CAMBIO TIPO (AFFLUENZA DELLO SCOLO NEGRISIA)	BSLV	Veneto
IT05636_30	RW	FIUME TERGOLA - SERRAGLIO	CAMBIO TIPO (AFFLUENZA DELLO SCOLO NEGRISIA)	CONFLUENZA NEL NAVIGLIO BRENTA	BSLV	Veneto
IT05650_10	RW	SCOLO VERARO	DERIVAZIONE DAL FIUME TERGOLA - SERRAGLIO	CONFLUENZA NEL NAVIGLIO BRENTA	BSLV	Veneto
IT05651_10	RW	NAVIGLIO BRENTA (MORANZANI)	DERIVAZIONE DAL NAVIGLIO BRENTA - BONDANTE	FOCE NELLA LAGUNA DI VENEZIA	BSLV	Veneto
IT05652_30	RW	SCOLO LUSORE	AFFLUENZA DELLO SCOLO CESENEGO VECCHIO - COMUNA	FOCE NELLA LAGUNA DI VENEZIA	BSLV	Veneto
IT05660_30	RW	FIUME MARZENEGO	AFFLUENZA DEL RIO DRAGANZIOLO	SOSTEGNO MARZENEGO - ABITATO DI MESTRE	BSLV	Veneto
IT05660_35	RW	FIUME MARZENEGO	SOSTEGNO MARZENEGO - ABITATO DI MESTRE	FOCE NELLA LAGUNA DI VENEZIA	BSLV	Veneto
IT05663_20	RW	RIO DRAGANZIOLO	CAMBIO TIPO (AFFLUENZA DEL COLLETTORE BORDUGO)	CONFLUENZA NEL FIUME MARZENEGO	BSLV	Veneto
IT05664_20	RW	CANALE MUSONELLO	NODO IDRAULICO DI CASTELFRANCO	CONFLUENZA NEL FIUME MARZENEGO	BSLV	Veneto
IT05665_20	RW	CANALE RUVIEGO - SCOLMATORE	DERIVAZIONE SCOLO PIOVEGO	CEMENTIFICAZIONE ALVEO (AFFLUENZA DEL RIO CIMETTO)	BSLV	Veneto
IT05665_30	RW	CANALE RUVIEGO - SCOLMATORE	CEMENTIFICAZIONE ALVEO (AFFLUENZA DEL RIO CIMETTO)	CONFLUENZA NEL FIUME MARZENEGO	BSLV	Veneto
IT05667_10	RW	COLLETTORE ACQUE BASSE CAMPALTO	INIZIO CORSO	CONFLUENZA NEL FIUME MARZENEGO - OSELLINO	BSLV	Veneto
IT05669_20	RW	RIO STORTO	CAMBIO TIPO (AFFLUENZA DEL FOSSO COMBI)	CONFLUENZA NEL CANALE SCOLMATORE	BSLV	Veneto
IT05673_10	RW	FIUME ZERO	RISORGIVA	CAMBIO TIPO (AFFLUENZA DELLO SCOLO VERNISE)	BSLV	Veneto
IT05685_20	RW	FOSSA STORTA	INIZIO MORFOLOGIA NATURALE	CONFLUENZA NEL FIUME DESE	BSLV	Veneto
IT05690_20	RW	SCOLO MUSONCELLO	NODO IDRAULICO DI CASTELFRANCO	CONFLUENZA NEL FIUME DESE	BSLV	Veneto
IT05692_10	RW	FIUME VALLIO - VELA - NUOVO TAGLIETTO - SILONE	RISORGIVA	CAMBIO TIPO (AFFLUENZA DEL VALLIOL DI SAN BIAGIO)	BSLV	Veneto
IT05699_20	RW	FIUME MEOLO	CAMBIO TIPO (AFFLUENZA DELLO SCOLO PREDA)	CONFLUENZA NEL FIUME VALLIO	BSLV	Veneto
IT05714_23	RW	FIUME SILE	MULINO DI CANIZZANO	ABITATO DI TREVISO (AFFLUENZA LA CERCA)	SILE	Veneto

Codice corpo idrico superficiale	Categoria	Nome corpo idrico	Sezione iniziale	Sezione finale	Bacino	Amministrazione competente
IT05714_25	RW	FIUME SILE	ABITATO DI TREVISO (AFFLUENZA LA CERCA)	DERIVAZIONE CENTRALE IDROELETTRICA DI SILEA	SILE	Veneto
IT05714_30	RW	FIUME SILE	DERIVAZIONE CENTRALE IDROELETTRICA DI SILEA	CONFLUENZA TAGLIO DELLA CENTRALE IDROELETTRICA DI SILEA	SILE	Veneto
IT05714_40	RW	FIUME SILE	INIZIO CORPO IDRICO SENSIBILE	FOCE NEL MARE ADRIATICO	SILE	Veneto
IT05723_20	RW	SCOLO SERVA	CAMBIO TIPO (AFFLUENZA DELLO SCOLO COLLEGIO DEI SANTI)	CONFLUENZA NEL FIUME SILE	SILE	Veneto
IT05725_10	RW	SCOLO BIGONZO	INIZIO CORSO	CONFLUENZA NEL FIUME SILE	SILE	Veneto
IT05729_10	RW	FIUME MELMA	RISORGIVA	CONFLUENZA NEL FIUME SILE	SILE	Veneto
IT05731_20	RW	FOSSO DOSSON	ABITATO DI FRESCADA - SCARICO IPPC GALVANICA	CONFLUENZA NEL FIUME SILE	SILE	Veneto
IT05732_10	RW	FIUME STORGA	RISORGIVA	CONFLUENZA NEL FIUME SILE	SILE	Veneto
IT05759_10	RW	CANALE LUGUGNANA	RISORGIVA (FRIULI VENEZIA GIULIA)	AFFLUENZA DELL'ALLACCIANTE LUGUGNANA - TAGLIO NUOVO	LEMENE	Veneto
IT05769_15	RW	FIUME MIGNAGOLA	AFFLUENZA DEL RIO BAGNOL CON SCARICHI IPPC GALVANICHE	CONFLUENZA NEL FIUME MUSESTRE	SILE	Veneto
IT05770_10	RW	CANALE SAETTA - OROLOGIO	DERIVAZIONE DAL CANALE RIELLO	CONFLUENZA NEL FIUME LIVENZA	LIVENZA	Veneto
IT0578_20	RW	CANALE VERTUA - PILA DEL VALLESE - BUSSE'	AFFLUENZA DELLO SCOLO CONDUTTONE	AFFLUENZA DELLO SCOLO NICHESOLA	FISSERO - TARTARO - CANALBIANCO	Veneto
IT0579_10	RW	SCOLO FORTEZZA	INIZIO CORSO	SCARICO DEPURATORE DI LEGNAGO	FISSERO - TARTARO - CANALBIANCO	Veneto
IT0582_10	RW	SCOLO LAVIGNO	DERIVAZIONE DALLO SCOLO NICHESOLA	CAMBIO TIPO (AFFLUENZA DELLO SCOLO PISANE)	FISSERO - TARTARO - CANALBIANCO	Veneto
IT05879_10	RW	ADDUTTORE E. FILIBERTO	DERIVAZIONE DAL FIUME MESCHIO	RIPARTITORE DI SANTA LUCIA DI PIAVE	LIVENZA	Veneto
IT0588_30	RW	FIUME MENAGO	MULINO DI S. ZENO	CONFLUENZA NELL'IDROVIA FISSERO TARTARO CANALBIANCO	FISSERO - TARTARO - CANALBIANCO	Veneto
IT05882_10	RW	FOSSA ROSELLA	DERIVAZIONE DAL TORRENTE FIBBIO	CONFLUENZA NEL FIUME ANTANELLO	ADIGE	Veneto
IT05910_15	RW	CANALE VITTORIA	AREA INDUSTRIALE DI NERVESA DELLA BATTAGLIA	RESTISTUZIONE NEL FIUME PIAVE	PIAVE	Veneto
IT05932_15	RW	SCOLO VANDURA	RETTIFICAZIONE CORSO - ABITATO DI CAMPOSASAMPIERO	CONFLUENZA NEL FIUME TERGOLA	BSLV	Veneto
IT05934_10	RW	CANALE VITTORIA - PRIULA - CANDELU'	DERIVAZIONE DAL CANALE VITTORIA	CONFLUENZA NEL CANALE PIAVESELLA DI MASERADA	PIAVE	Veneto
IT05939_10	RW	TAGLIO SILE (CENTRALE	DERIVAZIONE DAL FIUME SILE	CONFLUENZA NEL	SILE	Veneto

Codice corpo idrico superficiale	Categoria	Nome corpo idrico	Sezione iniziale	Sezione finale	Bacino	Amministrazione competente
		IDROELETTRICA)		FIUME SILE		
IT05942_15	RW	ROGGIA DIOMA	AREA INDUSTRIALE DI VICENZA	CONFLUENZA NEL FIUME RETRONE	BRENTA - BACCHIGLIONE	Veneto
IT05945_10	RW	CANALE NUOVO	FIUME TAGLIAMENTO	LAGUNA VALLE GRANDE	TAGLIAMENTO	Veneto
IT05960_10	RW	CANALE UNICO	DERIVAZIONE DAL CANALE MEDOACO MONTE CENTRALE	PARTITORE REZZONICO - R. MOLINA A CARMIGNANO	BRENTA - BACCHIGLIONE	Veneto

Tabella 18 - Corpi idrici superficiali (RW = fiume; LW = lago; TW = acque di transizione; CW = acque costiere) affetti da pressioni significative della tipologia 2.1 Dilavamento urbano. Sono specificati le sezioni iniziali e finali del corpo idrico, l'Amministrazione competente e il bacino di appartenenza (BSLGM = Bacino scolante in laguna di Grado e Marano; BSLV = Bacino scolante in laguna di Venezia)

Come si evince dalla Tabella 18, la pressione interessa prevalentemente i corpi idrici fluviali (ne sono interessati in totale 113, ovvero circa il 6%), la maggior parte dei quali nell'ambito di competenza della Regione del Veneto. Vi sono inoltre 4 corpi idrici di transizione a rischio, costituiti da foci fluviali friulane, mentre non vi sono corpi idrici lacustri né acque costiere a rischio per questa tipologia.

La cartografia dei corpi idrici superficiali a rischio per le pressioni della tipologia 2.1, dilavamento urbano, è riportata in Tavola 20.

Elenco dei corpi idrici sotterranei affetti da pressioni significative

L'analisi della pressione 2.1 Dilavamento urbano ha individuato 19 corpi idrici sotterranei a rischio di non raggiungimento dell'obiettivo al 2021, elencati in Tabella 19.

Codice corpo idrico sotterraneo	Nome corpo idrico sotterraneo	Amministrazione competente
IT06P07	Alta pianura friulana orientale - areale meridionale	Friuli Venezia Giulia
IT06P17	Bassa pianura friulana orientale: falde artesiane superficiali (falda A+B)	Friuli Venezia Giulia
IT06P18	Bassa pianura friulana orientale: falda artesiane intermedia (falda C)	Friuli Venezia Giulia
IT05ACA	Alpone - Chiampo - Agno	Veneto
IT05APB	Alta Pianura del Brenta	Veneto
IT05APP	Alta Pianura del Piave	Veneto
IT05APVE	Alta Pianura Vicentina Est	Veneto
IT05APVO	Alta Pianura Vicentina Ovest	Veneto
IT05BPSB	Bassa Pianura Settore Brenta	Veneto
IT05CTV	Colline trevigiane	Veneto
IT05MPBM	Media Pianura tra Brenta e Muson dei Sassi	Veneto
IT05MPMS	Media Pianura tra Muson dei Sassi e Sile	Veneto
IT05MPRT	Media Pianura tra Retrone e Tesina	Veneto
IT05MPTB	Media Pianura tra Tesina e Brenta	Veneto
IT05MPVR	Media Pianura Veronese	Veneto
IT05POM	Piave Orientale e Monticano	Veneto
IT05QdP	Quartiere del Piave	Veneto
IT05TVA	Alta Pianura Trevigiana	Veneto
IT05VRA	Alta Pianura Veronese	Veneto

Tabella 19 - Corpi idrici sotterranei affetti da pressioni significative della tipologia 2.1 Dilavamento urbano

La cartografia a scala distrettuale dei corpi idrici sotterranei a rischio per pressioni della tipologia 2.1 Dilavamento urbano è riportata in Tavola 31.

4.2. Agricoltura (Pressione 2.2)

Questa tipologia di pressioni è stata valutata sia per i corpi idrici superficiali che per i corpi idrici sotterranei.

Elenco dei corpi idrici superficiali affetti da pressioni significative

In Tabella 20 sono riportati i corpi idrici a rischio per pressioni diffuse della tipologia agricoltura, ovvero a rischio per una o entrambe le problematiche della contaminazione diffusa da composti azotati e da impiego di prodotti fitosanitari.

Codice corpo idrico superficiale	Categoria	Nome corpo idrico	Sezione iniziale	Sezione finale	Bacino	Amministrazione competente
IT21A.15	RW	Fossa Grande di Caldaro			Adige	Bolzano
IT21A.15.10	RW	Fossa Piccola di Caldaro			Adige	Bolzano
IT21A.20	RW	Fossa di Salorno			Adige	Bolzano
IT21A.65	RW	Fossa di bonifica dell'Adige			Adige	Bolzano
IT21A.70	RW	Fossa dell'Adige			Adige	Bolzano
IT21A.90a	RW	La Roggia	origine	confluenza Rio di Nalles	Adige	Bolzano
IT21A.95	RW	Rio di Vilpiano			Adige	Bolzano
IT21A.95.10	RW	Rio di Meltina			Adige	Bolzano
IT21F.55b	RW	Rio d' Auna	serbatoio di Val d'Auna	confluenza	ADIGE	Bolzano
IT0602SS2T22	RW	Torrente Cornappo	cambio taglia (strada per Taipana)	cambio HER (Torlano)	ISONZO	Friuli Venezia Giulia
IT0606AS2T1	RW	Rio Lin	risorgiva	cambio taglia	LEMENE	Friuli Venezia Giulia
IT0606AS2T10	RW	Roggia Bevarella	risorgiva	confluenza nel Sile	LEMENE	Friuli Venezia Giulia
IT0606AS2T11	RW	Fiume Livenza	Sacile (confluenza del Grava)	Sacile (confluenza del Meschio)	LIVENZA	Friuli Venezia Giulia
IT0606AS2T12	RW	Fiume Corno	san Giorgio (confluenza roggia Corniolizza)	Porto Nogaro	BSLGM	Friuli Venezia Giulia
IT0606AS2T14	RW	Fiume Sile	Azzano X	confluenza nel Fiume Fiume (Azzanello)	LEMENE	Friuli Venezia Giulia
IT0606AS2T15	RW	Rio Lin	cambio taglia	SCARICO (LOC. MOLINO dI SAN GIOVANNI)	LEMENE	Friuli Venezia Giulia
IT0606AS2T16	RW	Roggia Versa	cambio taglia (San Vito al Tagliamento)	confluenza	LEMENE	Friuli Venezia Giulia
IT0606AS2T18	RW	Rio Cao Maggiore	Braidacurti (fine tratto canalizzato)	Sesto al Reghena (confluenza nel Reghena)	LEMENE	Friuli Venezia Giulia
IT0606AS2T19	RW	Fiume Noncello	cambio taglia (Autostrada A28)	confluenza nel Meduna (Visinale)	LIVENZA	Friuli Venezia Giulia
IT0606AS2T2	RW	Fiume Sile	Praturlone	Azzano X	LEMENE	Friuli Venezia Giulia
IT0606AS2T20	RW	Fiume Livenza	confluenza Artugna	Sacile (confluenza del Grava)	LIVENZA	Friuli Venezia Giulia
IT0606AS2T21	RW	Fiume Ledra	Buia (confluenza rio Bosso)	Andreuzza (nodo idraulico consorzio)	TAGLIAMENTO	Friuli Venezia Giulia
IT0606AS2T24	RW	Fiume Ledra	Andreuzza (nodo idraulico consorzio)	Strada Osoppo	TAGLIAMENTO	Friuli Venezia Giulia
IT0606AS2T25	RW	Canale Nuovo	sorgente	confluenza	LEMENE	Friuli Venezia

Codice corpo idrico superficiale	Categoria	Nome corpo idrico	Sezione iniziale	Sezione finale	Bacino	Amministrazione competente
		Reghena				Giulia
IT0606AS2T6	RW	Fiume Fiume	Orcenigo Inferiore	Fiume Veneto	LEMENE	Friuli Venezia Giulia
IT0606AS2T7	RW	Fiume Ledra	Strada Osoppo	Confluenza in Tagliamento	TAGLIAMENTO	Friuli Venezia Giulia
IT0606AS2T8	RW	Roggia di Mezzo	cambio taglia (Ligugnana)	confluenza	TAGLIAMENTO	Friuli Venezia Giulia
IT0606AS3T1	RW	Torrente Corno	inizio risorgiva (Codroipo)	Muscletto	BSLGM	Friuli Venezia Giulia
IT0606AS3T2	RW	Torrente Cormor	inizio risorgiva SS 252 Mortegliano	inizio tratto cuneo salino	BSLGM	Friuli Venezia Giulia
IT0606AS3T6	RW	Fiume Stella	Flambruzzo (affluenza Torrente Corno)	inizio cuneo salino (Precenicco)	BSLGM	Friuli Venezia Giulia
IT0606AS3T7	RW	Torrente Corno	Muscletto	confluenza	BSLGM	Friuli Venezia Giulia
IT0606AS3T8	RW	Fiume Livenza	Brugnera	Tremeacque (confluenza Meduna)	LIVENZA	Friuli Venezia Giulia
IT0606AS4D3	RW	Fiume Meduna	Visinale (affluenza Noncello)	cnnfluenza in Livenza	LIVENZA	Friuli Venezia Giulia
IT0606AS5F2	RW	Fiume Tagliamento	affluenza Varmo	inizio cuneo salino (Pertegada)	TAGLIAMENTO	Friuli Venezia Giulia
IT0606AS6T10	RW	Fiume Varmo	Inizio corso d'acqua (Gradiscutta)	Varmo (derivazione irrigua)	TAGLIAMENTO	Friuli Venezia Giulia
IT0606AS6T11	RW	Fiume Sestian	risorgiva /Casarsa)	San Vito al Tagliamento	LEMENE	Friuli Venezia Giulia
IT0606AS6T13	RW	Roggia Corniolizza	risorgiva	confluenza nel fiume Corno	BSLGM	Friuli Venezia Giulia
IT0606AS6T14	RW	Fiume Torsa	inizio corso d'acqua (canalizzato)	Torsa	BSLGM	Friuli Venezia Giulia
IT0606AS6T15	RW	Canale Mondina	sorgente	confluenza	ISONZO	Friuli Venezia Giulia
IT0606AS6T16	RW	Canale Tiel	inizio risorgiva	San Lorenzo	BSLGM	Friuli Venezia Giulia
IT0606AS6T18	RW	Fiume Natissa	Sorgente (Cervignano)	Inizio cuneo salino (Terzo d'Aquileia)	BSLGM	Friuli Venezia Giulia
IT0606AS6T19	RW	Roggia Zellina	risorgiva (Castions)	inizio cuneo salino (Carlino)	BSLGM	Friuli Venezia Giulia
IT0606AS6T20	RW	Fiume Ausa	inizio risorgiva	confluenza canale Banduzzi	BSLGM	Friuli Venezia Giulia
IT0606AS6T22	RW	Fiume Corno	inizio risorgiva Gonars	confluenza roggia Corniolizza San Giorgio	BSLGM	Friuli Venezia Giulia
IT0606AS6T23	RW	Fiume Stella	Sterpo (confluenza rogge Soldan e Puroia)	Flambruzzo (affluenza Torrente Corno)	BSLGM	Friuli Venezia Giulia
IT0606AS6T25	RW	Roggia Gleris	risorgiva	confluenza	LEMENE	Friuli Venezia Giulia
IT0606AS6T26	RW	Rio Pontal	risorgiva	confluenza	LEMENE	Friuli Venezia Giulia
IT0606AS6T27	RW	Fosso della Luna	risorgiva (Praturlone)	Confluenza nel fiume Sile (Fagnigola)	LEMENE	Friuli Venezia Giulia
IT0606AS6T29	RW	Rio Brentella	risorgiva	Zoppola	LIVENZA	Friuli Venezia Giulia
IT0606AS6T3	RW	Fiume Torsa	Torsa	confuenza nel Fiume Stella (Pocenia)	BSLGM	Friuli Venezia Giulia
IT0606AS6T30	RW	Rio Sentirone	risorgiva	confluenza	LIVENZA	Friuli Venezia

Codice corpo idrico superficiale	Categoria	Nome corpo idrico	Sezione iniziale	Sezione finale	Bacino	Amministrazione competente
						Giulia
IT0606AS6T31	RW	Rio la Paisa	sorgente	confluenza	LIVENZA	Friuli Venezia Giulia
IT0606AS6T32	RW	Fiume Sile	Marzinis	Praturlone	LEMENE	Friuli Venezia Giulia
IT0606AS6T34	RW	Roggia Versa	risorgiva (Casarsa)	cambio taglia (San Vito al Tagliamento)	LEMENE	Friuli Venezia Giulia
IT0606AS6T36	RW	Fiume Lemene	inizio risorgiva (Bagnarola)	confluenza roggia Versa	LEMENE	Friuli Venezia Giulia
IT0606AS6T38	RW	Rio Cao Maggiore	risorgiva	Braidacurti (fine tratto canalizzato)	LEMENE	Friuli Venezia Giulia
IT0606AS6T41	RW	Fiume Varmo	Varmo (derivazione irrigua)	confluenza nel Tagliamento	TAGLIAMENTO	Friuli Venezia Giulia
IT0606AS6T42	RW	Rio Molini	risorgiva	confluenza	BSLGM	Friuli Venezia Giulia
IT0606AS6T43	RW	Roggia di Virco	risorgiva	confluenza	BSLGM	Friuli Venezia Giulia
IT0606AS6T44	RW	Roggia Soldan	risorgiva	confluenza	BSLGM	Friuli Venezia Giulia
IT0606AS6T45	RW	Roggia Miliana	risorgiva	confluenza	BSLGM	Friuli Venezia Giulia
IT0606AS6T46	RW	Fiume Turgnano	inizio corso d'acqua (Muzzana)	foce in laguna	BSLGM	Friuli Venezia Giulia
IT0606AS6T47	RW	Rio Brentella	Zoppola	confluenza nel Meduna (Pordenone)	LIVENZA	Friuli Venezia Giulia
IT0606AS6T6	RW	Scolo Taglio	risorgiva (Maron)	confluenza	LIVENZA	Friuli Venezia Giulia
IT0606AS6T9	RW	Roggia di Mezzo	risorgiva	cambio taglia (Ligugnana)	TAGLIAMENTO	Friuli Venezia Giulia
IT0606EF7D3	RW	Torrente Ellero	cambio HER (Campeglio)	confluenza	ISONZO	Friuli Venezia Giulia
IT0606EF7D4	RW	Torrente Versa			ISONZO	Friuli Venezia Giulia
IT0606EF7T1	RW	Roggia Rivolo	risorgiva	confluenza	ISONZO	Friuli Venezia Giulia
IT0606EF7T2	RW	Roggia Manganizza	sorgente	confluenza in Natisone	ISONZO	Friuli Venezia Giulia
IT0606EF8D2	RW	Torrente Cosa	inizio tratto temporaneo (Lestans)	affluenza Rugo (Spilimbergo)	TAGLIAMENTO	Friuli Venezia Giulia
IT0606EF8T1	RW	Torrente Cormor	cambio tipologia da meandriforme a semiconfinato (Tavagnacco)	inizio risorgiva SS 252 Mortegliano	BSLGM	Friuli Venezia Giulia
IT0606EF8T2	RW	Torrente Cormor	cambio tipologia da meandriforme a semiconfinato (Tavagnacco)	inizio tratto perenne (santa Maria di Sclaunicco)	BSLGM	Friuli Venezia Giulia
IT0606EF8T3	RW	Torrente Malina			ISONZO	Friuli Venezia Giulia
IT0606EP7T3	RW	Rio Cornaria	sorgente	confluenza	BSLGM	Friuli Venezia Giulia
IT0606EP7T5	RW	Torrente Cavrezza	affluenza roggia Riduan	confluenza nel torrente Artugna	LIVENZA	Friuli Venezia Giulia
IT0606EP7T6	RW	Torrente Cormor	confluenza Urana (Colloredo)	cambio tipologia da meandriforme a semiconfinato (Tavagnacco)	BSLGM	Friuli Venezia Giulia
IT0606EP7T8	RW	Torrente Corno	inizio tratto temporaneo (Rodeano)	inizio risorgiva (Codroipo)	BSLGM	Friuli Venezia Giulia

Codice corpo idrico superficiale	Categoria	Nome corpo idrico	Sezione iniziale	Sezione finale	Bacino	Amministrazione competente
IT0606IN7T3	RW	Torrente Rugo	sorgente	confluenza	TAGLIAMENTO	Friuli Venezia Giulia
IT0606SR2T1	RW	Fiume Meschio	restituzione canale idroelettrico Caneva	Confluenza in Livenza	LIVENZA	Friuli Venezia Giulia
IT0606SR3F1	RW	Fiume Vipacco	da confine Slovenia (Miren)	Confluenza nel fiume Isonzo (Mainizza)	ISONZO	Friuli Venezia Giulia
IT0606SS1D1	RW	Rio Chiarò	Cambio HER (Cialla)	Confluenza nel Corno (Spessa)	ISONZO	Friuli Venezia Giulia
IT0606SS1F3	RW	Torrente Vegliato			TAGLIAMENTO	Friuli Venezia Giulia
IT0606SS1T1	RW	Torrente Urana			BSLGM	Friuli Venezia Giulia
IT0606SS1T11	RW	Rio Bosso	sorgente	confluenza nel Ledra (Buia)	TAGLIAMENTO	Friuli Venezia Giulia
IT0606SS1T12	RW	Torrente Cormor	sorgente	confluenza Urana (Colloredo)	BSLGM	Friuli Venezia Giulia
IT0606SS1T3	RW	Rio Lini	sorgente	confluenza	BSLGM	Friuli Venezia Giulia
IT0606SS1T4	RW	Rio il Rug	sorgente	confluenza	ISONZO	Friuli Venezia Giulia
IT0606SS1T5	RW	Fiume Fiume	sorgente San Giorgio della Richinvelda	Arzene	LEMENE	Friuli Venezia Giulia
IT0606SS1T7	RW	Torrente Corno	sorgente	inizio tratto artificiale canale irriguo (Farla)	BSLGM	Friuli Venezia Giulia
IT0606SS2D1	RW	Torrente Malina			ISONZO	Friuli Venezia Giulia
IT0606SS2F4	RW	Torrente Cornappo	cambio HER (Torlano)	confluenza (Nimis)	ISONZO	Friuli Venezia Giulia
IT0606SS2F5	RW	Torrente Versa			ISONZO	Friuli Venezia Giulia
IT0606SS2T5	RW	Torrente Grava	Cordignano inizio	confluenza nel Livenza	LIVENZA	Friuli Venezia Giulia
IT0606SS2T6	RW	Torrente Corno	confluenza Rii Il Rug e Chiarò (Spessa)	inizio tratto temporaneo (S: Giovanni Natisone)	ISONZO	Friuli Venezia Giulia
IT0606SS2T7	RW	Torrente Reca			ISONZO	Friuli Venezia Giulia
IT0606SS3F3	RW	Fiume Judrio	Golo Brdo	Molin Nuovo	ISONZO	Friuli Venezia Giulia
IT0606SS4F2	RW	Fiume Isonzo	Pieris	Mainizza (Confluenza con Vipacco)	ISONZO	Friuli Venezia Giulia
IT0606SS4F5	RW	Fiume Isonzo	traversa di Sagrado	San Pier d'Isonzo	ISONZO	Friuli Venezia Giulia
IT0606SS4F6	RW	Fiume Isonzo	San Pier d'Isonzo	Pieris (confluenza Torre)	ISONZO	Friuli Venezia Giulia
IT06AL-51	LW	Lago di Ragogna			BSLGM	Friuli Venezia Giulia
IT06ARTF01	RW	Roggia di Palmanova				Friuli Venezia Giulia
IT06ARTF02	RW	Canale Principale				Friuli Venezia Giulia
IT06ARTF03	RW	Canale di Giavons				Friuli Venezia Giulia
IT06ARTF04	RW	Canale di Trivignano				Friuli Venezia Giulia

Codice corpo idrico superficiale	Categoria	Nome corpo idrico	Sezione iniziale	Sezione finale	Bacino	Amministrazione competente
IT06ARTF05	RW	Roggia di Carpacco - Codroipo				Friuli Venezia Giulia
IT06ARTF06	RW	Collettore Principale				Friuli Venezia Giulia
IT06ARTF07	RW	Roggia di Udine				Friuli Venezia Giulia
IT06ARTF08	RW	Canale Brentella				Friuli Venezia Giulia
IT06ARTF10	RW	Canale di San Vito				Friuli Venezia Giulia
IT06ARTF11	RW	Canale Sussidiario				Friuli Venezia Giulia
IT06ARTF12	RW	Canale Principale Dottori				Friuli Venezia Giulia
IT06ARTF14	RW	Canale Istrago-Tauriano-Rauscedo				Friuli Venezia Giulia
IT06ARTF15	RW	Roggia di Colle Orgnese Cavasso Nuovo e dei Molini				Friuli Venezia Giulia
IT06ARTF16	RW	Canale Principale Adduttore				Friuli Venezia Giulia
IT06ARTF19	RW	Canale Amman				Friuli Venezia Giulia
IT06ARTF20	RW	Canale Taglio				Friuli Venezia Giulia
IT06AT211	TW	Fiume Stella				Friuli Venezia Giulia
IT06AT2110	TW	Roggia Zellina				Friuli Venezia Giulia
IT06AT2111	TW	Torrente Cormor				Friuli Venezia Giulia
IT06AT212	TW	Fiume Tagliamento				Friuli Venezia Giulia
IT06AT213	TW	Fiume Natissa				Friuli Venezia Giulia
IT06AT215	TW	Fiume Isonzato				Friuli Venezia Giulia
IT06AT216	TW	Fiume Ausa				Friuli Venezia Giulia
IT06AT217	TW	Fiume Corno				Friuli Venezia Giulia
IT06AT219	TW	Canale Tiel				Friuli Venezia Giulia
IT22-A00201F000020tn	RW	ROGGIA DI BONDONE O FOSSO RIMONE	CAMBIO CODICE	CAMBIO TIPOLOGIA	Adige	Trento
IT22-A00201F000030tn	RW	ROGGIA DI BONDONE O FOSSO RIMONE	CAMBIO TIPOLOGIA	CONFLUENZA NEL FIUME ADIGE	Adige	Trento
IT22-A002A1F001010tn	RW	FOSSA MAESTRA DI ALDENO	INIZIO CORSO	CONFLUENZA NELLA ROGGIA DI BONDONE	Adige	Trento
IT22-A0A1F1F001010IR	RW	FOSSA DI CALDARO	CONFINE PROVINCIALE SUD	CONFLUENZA NEL FIUME ADIGE	Adige	Trento
IT22-A0A4010000030tn	RW	TORRENTE ARIONE	CAMBIO USO DEL SUOLO	CONFLUENZA NELLA ROGGIA DI BONDONE	Adige	Trento

Codice corpo idrico superficiale	Categoria	Nome corpo idrico	Sezione iniziale	Sezione finale	Bacino	Amministrazione competente
IT22-A0A4A20010020tn	RW	RIO MOLINI	CAMBIO USO DEL SUOLO	CONFLUENZA NEL FIUME ADIGE	Adige	Trento
IT22-A0Z4A10010010tn	RW	BASTIA DI CASTELPIETRA	INIZIO CORSO	CONFLUENZA NEL FIUME ADIGE	Adige	Trento
IT22-A0Z5A30000010tn	RW	RIO DI VAL NEGRA - RIO CAGAREL	INIZIO CORSO	CONFLUENZA NEL FIUME ADIGE	Adige	Trento
IT22-A0Z7A1F001010tn	RW	FOSSA MAESTRA S. MICHELE-LAVIS	INIZIO CORSO	CONFLUENZA NEL FIUME ADIGE	Adige	Trento
IT22-A0Z7A3F004010IR	RW	FOSSA DI CORNEDO - FOSSA DI SALORNO	CONFINE PROVINCIALE	CONFLUENZA NEL FIUME ADIGE	Adige	Trento
IT22-A20200L00000616tn	LW	LAGO DELLA SERRAIA			Adige	Trento
IT22-A2A4010000020tn	RW	RIO S. COLOMBA	CAMBIO USO DEL SUOLO	CAMBIO TIPOLOGIA	Adige	Trento
IT22-A300000000070tn	RW	TORR. NOCE	DIGA DI S. GIUSTINA	LAGO DI MOLLARO	Adige	Trento
IT22-A300000000100tn	RW	TORR. NOCE	CENTRALE DI MEZZOCORONA	CONFLUENZA NEL FIUME ADIGE	Adige	Trento
IT22-A30000L00091204tn	LW	LAGO DI S. GIUSTINA			Adige	Trento
IT22-A304000000040tn	RW	TORRENTE TRESENICA	CONFLUENZA RIO DI S. EMERENZIANA	CONFLUENZA NEL TORRENTE NOCE	Adige	Trento
IT22-A304A20010010tn	RW	RIO ROSNA	INIZIO CORSO	CONFLUENZA IN TORRENTE TRESENICA	Adige	Trento
IT22-A351010010010tn	RW	RIO MOSCABIO	INIZIO CORSO	CONFLUENZA IN RIO DI S. ROMEDIO	Adige	Trento
IT22-A352000000030tn	RW	TORRENTE NOVELLA	CONFLUENZA RIO SASSO	LAGO DI S. GIUSTINA	Adige	Trento
IT22-A3A3A10010010tn	RW	RIO RIBOSC	INIZIO CORSO	LAGO DI S. GIUSTINA	Adige	Trento
IT22-A3A4010000010tn	RW	RIO DI TUAZENO RIO DI DENNO	INIZIO CORSO	CONFLUENZA NEL TORRENTE NOCE	Adige	Trento
IT22-A3Z2020000010tn	RW	RIO SETTE FONTANE	INIZIO CORSO	CAMBIO TIPOLOGIA	Adige	Trento
IT22-A3Z2020000020tn	RW	RIO SETTE FONTANE	CAMBIO TIPOLOGIA	CONFLUENZA NEL TORRENTE NOCE	Adige	Trento
IT22-B000000000030tn	RW	FIUME BRENTA	SCARICO MENZ&GASSER	DIRAMAZIONE FIUME BRENTA VECCHIO	Brenta - Bacchiglione	Trento
IT22-B000000000040tn	RW	FIUME BRENTA	DIRAMAZIONE FIUME BRENTA VECCHIO	CONFLUENZA FIUME BRENTA VECCHIO	Brenta - Bacchiglione	Trento
IT22-B000000000050tn	RW	FIUME BRENTA	CONFLUENZA FIUME BRENTA VECCHIO	CONFLUENZA TORR. CEGGIO	Brenta - Bacchiglione	Trento
IT051_25	RW	FIUME VERSA - LEMENE	AFFLUENZA ROGGIA BRAIDA	ABITATO DI PORTOGRUARO	LEMENE	Veneto
IT051_25	RW	FIUME VERSA - LEMENE	AFFLUENZA ROGGIA BRAIDA	ABITATO DI PORTOGRUARO	LEMENE	Veneto
IT051_30	RW	FIUME VERSA - LEMENE	ABITATO DI PORTOGRUARO	AFFLUENZA DEL FIUME LONCON	LEMENE	Veneto
IT051_35	RW	FIUME VERSA - LEMENE	AFFLUENZA DEL FIUME LONCON	FOCE NELLA LAGUNA DI CAORLE	LEMENE	Veneto

Codice corpo idrico superficiale	Categoria	Nome corpo idrico	Sezione iniziale	Sezione finale	Bacino	Amministrazione competente
IT05100_10	RW	FIUME TIONE	RISORGIVA	MULINO DI NOGAROLE ROCCA	FISSERO - TARTARO - CANALBIANCO	Veneto
IT05100_15	RW	FIUME TIONE	MULINO DI NOGAROLE ROCCA	AFFLUENZA DEL FOSSO TIONCELLO DI TREVENZUOLO	FISSERO - TARTARO - CANALBIANCO	Veneto
IT05100_20	RW	FIUME TIONE	AFFLUENZA DEL FOSSO TIONCELLO DI TREVENZUOLO	AFFLUENZA DI FOSSA GAMBISA (MULINO DI PONTEPOSSERO)	FISSERO - TARTARO - CANALBIANCO	Veneto
IT05100_25	RW	FIUME TIONE	AFFLUENZA DI FOSSA GAMBISA (MULINO DI PONTEPOSSERO)	CAMBIO TIPO (DIRAMAZIONE DELLO SCOLO BELGIOIOSO)	FISSERO - TARTARO - CANALBIANCO	Veneto
IT05100_30	RW	FIUME TIONE	CAMBIO TIPO (DIRAMAZIONE DELLO SCOLO BELGIOIOSO)	RETTIFICAZIONE CORSO (MULINO DI VILLIMPENTA)	FISSERO - TARTARO - CANALBIANCO	Veneto
IT05100_35	RW	FIUME TIONE	RETTIFICAZIONE CORSO (MULINO DI VILLIMPENTA)	CONFLUENZA NEL FIUME TARTARO	FISSERO - TARTARO - CANALBIANCO	Veneto
IT05101_10	RW	FOSSO GAMANDONE	RISORGIVA	CONFLUENZA NEL FIUME TIONE	FISSERO - TARTARO - CANALBIANCO	Veneto
IT05103_20	RW	FOSSA GAMBISA	CAMBIO TIPO (AFFLUENZA DELLA FOSSA GIONA)	CONFLUENZA NEL FIUME TIONE	FISSERO - TARTARO - CANALBIANCO	Veneto
IT05104_10	RW	FOSSA ACQUA BASSA - GRANDE - DE MORTA DE TREVENZUOLO	RISORGIVA	SCARICO INDUSTRIA ALIMENTARE	FISSERO - TARTARO - CANALBIANCO	Veneto
IT05104_15	RW	FOSSA ACQUA BASSA - GRANDE - DE MORTA DE TREVENZUOLO	SCARICO INDUSTRIA ALIMENTARE	CONFLUENZA NEL FIUME TIONE	FISSERO - TARTARO - CANALBIANCO	Veneto
IT05105_10	RW	FOSSA BRA' FALCONER	RISORGIVA	CAMBIO TIPO (AFFLUENZA DEL FOSSO DEI MORTI)	FISSERO - TARTARO - CANALBIANCO	Veneto
IT05105_20	RW	FOSSA BRA' FALCONER	CAMBIO TIPO (AFFLUENZA DEL FOSSO DEI MORTI)	CONFLUENZA NEL FIUME TARTARO	FISSERO - TARTARO - CANALBIANCO	Veneto
IT05106_10	RW	FOSSA VANNINA - ZENOBRIA - STEGARDA	RISORGIVA	ABITATO DI ISOLA DELLA SCALA	FISSERO - TARTARO - CANALBIANCO	Veneto
IT05106_20	RW	FOSSA VANNINA - ZENOBRIA - STEGARDA	ABITATO DI ISOLA DELLA SCALA	CONFLUENZA NEL FIUME TARTARO	FISSERO - TARTARO - CANALBIANCO	Veneto
IT05107_10	RW	FIUME PIGANZO	RISORGIVA	MULINO LOC. SETTIMO DI GALLESE	FISSERO - TARTARO - CANALBIANCO	Veneto

Codice corpo idrico superficiale	Categoria	Nome corpo idrico	Sezione iniziale	Sezione finale	Bacino	Amministrazione competente
IT05107_15	RW	FIUME PIGANZO	MULINO LOC. SETTIMO DI GALLESE	CONFLUENZA NEL FIUME TARTARO	FISSERO - TARTARO - CANALBIANCO	Veneto
IT05108_10	RW	FOSSA BALDONA - ALTO	RISORGIVA	CONFLUENZA NEL FIUME PIGANZO	FISSERO - TARTARO - CANALBIANCO	Veneto
IT05109_10	RW	FOSSA LEONA	RISORGIVA	CONFLUENZA NEL FIUME TARTARO	FISSERO - TARTARO - CANALBIANCO	Veneto
IT0511_40	RW	CANALE IL FIUME - MALGHER - FOSSON	RETTIFICAZIONE CORSO	CONFLUENZA NEL FIUME LONCON	LEMENE	Veneto
IT05110_10	RW	FIUME TIONE DEI MONTI	RISORGIVA	CAMBIO TIPO (AFFLUENZA DEL RIO TIONELLO)	FISSERO - TARTARO - CANALBIANCO	Veneto
IT05110_20	RW	FIUME TIONE DEI MONTI	CAMBIO TIPO (AFFLUENZA DEL RIO TIONELLO)	CONFLUENZA NEL FIUME TARTARO	FISSERO - TARTARO - CANALBIANCO	Veneto
IT05115_30	RW	TORRENTE ALPONE	AFFLUENZA DEL TORRENTE TRAMIGNA	CONFLUENZA NEL FIUME ADIGE	ADIGE	Veneto
IT05118_30	RW	TORRENTE CHIAMPO	AFFLUENZA DEL RIO RODEGOTTO	CONFLUENZA NEL TORRENTE ALPONE	ADIGE	Veneto
IT05120_10	RW	TORRENTE SELVA - ALDEGA'	SORGENTE	CONFLUENZA NEL TORRENTE CHIAMPO	ADIGE	Veneto
IT05135_20	RW	TORRENTE PROGNOLO	CAMBIO TIPO (DIRAMAZIONE DEL TORRENTE BARBERA)	TOMBINATURA ALVEO	ADIGE	Veneto
IT0514_20	RW	FIUME LISON - LISON NUOVO	CAMBIO TIPO (AFFLUENZA DELLO SCOLO MARTIGNON)	RETTIFICAZIONE CORSO	LEMENE	Veneto
IT0514_25	RW	FIUME LISON - LISON NUOVO	RETTIFICAZIONE CORSO	CONFLUENZA NEL FIUME LIN - LONCON	LEMENE	Veneto
IT05142_10	RW	FIUME ANTANELLO	RISORGIVA	CONFLUENZA NEL TORRENTE FIBBIO	ADIGE	Veneto
IT05149_20	RW	TORRENTE PROGNOLO DI MARANO	CAMBIO TIPO (AFFLUENZA DI VAIO VALGATARA)	CONFLUENZA NEL PROGNO DI NEGRAR	ADIGE	Veneto
IT05156_75	RW	FIUME BRENTA	INIZIO CORPO IDRICO SENSIBILE	FOCE NEL MARE ADRIATICO	BRENTA - BACCHIGLIONE	Veneto
IT05158_10	RW	CANALE CANALE DI VALLE	DERIVAZIONE DAL FIUME ADIGE	INIZIO CORPO IDRICO SENSIBILE	BRENTA - BACCHIGLIONE	Veneto
IT05158_20	RW	CANALE CANALE DI VALLE	INIZIO CORPO IDRICO SENSIBILE	CONFLUENZA NEL FIUME BRENTA	BRENTA - BACCHIGLIONE	Veneto
IT05161_25	RW	FIUME ACQUETTA - FRATTA - GORZONE	COLLETTORE ARICA POSIZIONE PRECEDENTE	COLLETTORE ARICA POSIZIONE ATTUALE (AFFLUENZA DEL CANALE L.E.B.)	BRENTA - BACCHIGLIONE	Veneto
IT05161_28	RW	FIUME ACQUETTA - FRATTA - GORZONE	COLLETTORE ARICA POSIZIONE ATTUALE (AFFLUENZA DEL CANALE L.E.B.)	AFFLUENZA DEL CANALE MASINA	BRENTA - BACCHIGLIONE	Veneto

Codice corpo idrico superficiale	Categoria	Nome corpo idrico	Sezione iniziale	Sezione finale	Bacino	Amministrazione competente
IT05161_30	RW	FIUME ACQUETTA - FRATTA - GORZONE	AFFLUENZA DEL CANALE MASINA	SBARRAMENTO DI BUORO VECCHIO	BRENTA - BACCHIGLIONE	Veneto
IT05161_35	RW	FIUME ACQUETTA - FRATTA - GORZONE	SBARRAMENTO DI BUORO VECCHIO	INIZIO CORPO IDRICO SENSIBILE	BRENTA - BACCHIGLIONE	Veneto
IT05161_37	RW	FIUME ACQUETTA - FRATTA - GORZONE	INIZIO CORPO IDRICO SENSIBILE	CONFLUENZA NEL FIUME BRENTA	BRENTA - BACCHIGLIONE	Veneto
IT05162_10	RW	SCOLO SABBADINA	INIZIO CORSO	CONFLUENZA NEL CANALE GORZONE	BRENTA - BACCHIGLIONE	Veneto
IT05164_10	RW	SCOLO NEVEGALE	INIZIO CORSO	CONFLUENZA NEL CANALE GORZONE	BRENTA - BACCHIGLIONE	Veneto
IT05167_20	RW	SCOLO RONEGO	AFFLUENZA DELLO SCOLO RONEGHETTO	CONFLUENZA NEL FIUME FRASSINE	BRENTA - BACCHIGLIONE	Veneto
IT05168_10	RW	SCOLO FOSSIELLO - RONEGHETTO	INIZIO CORSO	CAMBIO TIPO (AFFLUENZA DELLO SCOLO DEGORA)	BRENTA - BACCHIGLIONE	Veneto
IT05168_20	RW	SCOLO FOSSIELLO - RONEGHETTO	CAMBIO TIPO (AFFLUENZA DELLO SCOLO DEGORA)	CONFLUENZA NELLO SCOLO RONEGO	BRENTA - BACCHIGLIONE	Veneto
IT05179_20	RW	SCOLO COMUNA - LOZZO - MASINA	CAMBIO TIPO (AFFLUENZA DEL CONDOTTO DEL BOSCO)	DEPURATORE DI ESTE	BRENTA - BACCHIGLIONE	Veneto
IT05179_30	RW	SCOLO COMUNA - LOZZO - MASINA	DEPURATORE DI ESTE	CONFLUENZA NEL CANALE GORZONE	BRENTA - BACCHIGLIONE	Veneto
IT05181_10	RW	SCOLO DETTORA - RONEGHETTO	INIZIO CORSO	CONFLUENZA NELLO SCOLO LOZZO	BRENTA - BACCHIGLIONE	Veneto
IT05182_10	RW	SCOLO ALONTE	INIZIO CORSO	CONFLUENZA NELLO SCOLO RONEGHETTO	BRENTA - BACCHIGLIONE	Veneto
IT05184_15	RW	SCOLO VANEZZA - FRASSENELLA - VALBONA	SCARICO IPPC ALIMENTARE DA SCOLO PONTAN	CONFLUENZA NELLO SCOLO LOZZO	BRENTA - BACCHIGLIONE	Veneto
IT05192_10	RW	SCOLO DEGORA DI MONTAGNANA - VAMPADORE	INIZIO CORSO	CONFLUENZA NEL FIUME FRATTA	BRENTA - BACCHIGLIONE	Veneto
IT05196_10	RW	SCOLO DUGALE TERRAZZO	INIZIO CORSO (DERIVAZIONE DAL FIUME ADIGE)	CAMBIO TIPO (AFFLUENZA DELLO SCOLO SABBIONI)	BRENTA - BACCHIGLIONE	Veneto
IT05196_20	RW	SCOLO DUGALE TERRAZZO	CAMBIO TIPO (AFFLUENZA DELLO SCOLO SABBIONI)	CONFLUENZA NEL FIUME FRATTA	BRENTA - BACCHIGLIONE	Veneto
IT05203_10	RW	SCOLO ADDUTTORE SCOLMATORE	DERIVAZIONE DAL CANALE L.E.B.	CONFLUENZA NEL FIUME FRATTA	BRENTA - BACCHIGLIONE	Veneto
IT05210_10	RW	COLLETTORE MASERA - FOSSA LUNGA -	INIZIO CORSO	CONFLUENZA NEL FIUME FRATTA	BRENTA - BACCHIGLIONE	Veneto

Codice corpo idrico superficiale	Categoria	Nome corpo idrico	Sezione iniziale	Sezione finale	Bacino	Amministrazione competente
		ZERPANO				
IT05212_10	RW	SCOLO DUGALETTA	INIZIO CORSO	CONFLUENZA NELLO SCOLO PALU'	BRENTA - BACCHIGLIONE	Veneto
IT05216_10	RW	SCOLO NORD - BARCAGNO - CASTELLARO	INIZIO CORSO	CONFLUENZA NEL FIUME TOGNA	BRENTA - BACCHIGLIONE	Veneto
IT05219_30	RW	FIUME LEOGRA - TIMONCHIO - BACCHIGLIONE	AFFLUENZA DEL TORRENTE ROSTONE OVEST CON SCARICO DEPURATORE DI THIENE - INIZIO ALVEO DRENANTE	AFFLUENZA DEL TORRENTE IGNA	BRENTA - BACCHIGLIONE	Veneto
IT05219_32	RW	FIUME LEOGRA - TIMONCHIO - BACCHIGLIONE	AFFLUENZA DEL TORRENTE IGNA	SBARRAMENTO DI PONTE DEL MARCHESE	BRENTA - BACCHIGLIONE	Veneto
IT05219_35	RW	FIUME LEOGRA - TIMONCHIO - BACCHIGLIONE	SBARRAMENTO DI PONTE DEL MARCHESE	AFFLUENZA DEL FIUME ASTICHELLO	BRENTA - BACCHIGLIONE	Veneto
IT05219_45	RW	FIUME LEOGRA - TIMONCHIO - BACCHIGLIONE	SBARRAMENTO DELLA CENTRALE DI PERAROLO	AFFLUENZA DEL CANALE NAVIGLIO BRENTELLA	BRENTA - BACCHIGLIONE	Veneto
IT05219_52	RW	FIUME LEOGRA - TIMONCHIO - BACCHIGLIONE	SBARRAMENTO DEL PONTE SABBIONARI - DEPURATORE DI PADOVA	SCARICO ZUCCHERIFICIO	BRENTA - BACCHIGLIONE	Veneto
IT05219_55	RW	FIUME LEOGRA - TIMONCHIO - BACCHIGLIONE	SCARICO ZUCCHERIFICIO	INIZIO CORPO IDRICO SENSIBILE	BRENTA - BACCHIGLIONE	Veneto
IT05219_57	RW	FIUME LEOGRA - TIMONCHIO - BACCHIGLIONE	INIZIO CORPO IDRICO SENSIBILE	CONFLUENZA NEL FIUME BRENTA	BRENTA - BACCHIGLIONE	Veneto
IT05220_15	RW	CANALE BISATTO - C. DI BATTAGLIA - VIGENZONE - CAGNOLA	SCARICHI IPPC ALIMENTARE	NODO IDRAULICO DI BATTAGLIA TERME	BRENTA - BACCHIGLIONE	Veneto
IT05220_17	RW	CANALE BISATTO - C. DI BATTAGLIA - VIGENZONE - CAGNOLA	NODO IDRAULICO DI BATTAGLIA TERME	CONFLUENZA NEL FIUME BACCHIGLIONE	BRENTA - BACCHIGLIONE	Veneto
IT05225_10	RW	CANALE BIANCOLINO	DERIVAZIONE DAL CANALE BATTAGLIA	CONFLUENZA NEL CANALE VIGENZONE	BRENTA - BACCHIGLIONE	Veneto
IT05227_10	RW	CANALE BAGNAROLO - BISATTO	DERIVAZIONE DAL CANALE BISATTO	CONFLUENZA NEL CANALE VIGENZONE	BRENTA - BACCHIGLIONE	Veneto
IT0523_10	RW	CANALE MARANGHETTO	DERIVAZIONE DAL FIUME LEMENE	FOCE NELLA LAGUNA DI CAORLE	LEMENE	Veneto
IT05238_10	RW	SCOLO FIUMICELLO	INIZIO CORSO	CONFLUENZA NELLO SCOLO LIONA	BRENTA - BACCHIGLIONE	Veneto
IT0524_10	RW	CANALE CAVANELLA LUNGA - SINDACALE	DERIVAZIONE DAL FIUME LEMENE	FOCE NELLA LAGUNA DI CAORLE	LEMENE	Veneto
IT05241_10	RW	SCOLO FOSSONA - NINA	INIZIO CORSO	CAMBIO TIPO (AFFLUENZA DELLO SCOLO BANDEZZA')	BRENTA - BACCHIGLIONE	Veneto
IT05241_20	RW	SCOLO FOSSONA -	CAMBIO TIPO (AFFLUENZA DELLO SCOLO BANDEZZA')	CONFLUENZA NEL CANALE BISATTO	BRENTA - BACCHIGLION	Veneto

Codice corpo idrico superficiale	Categoria	Nome corpo idrico	Sezione iniziale	Sezione finale	Bacino	Amministrazione competente
		NINA			E	
IT05253_10	RW	NAVIGLIO BRENTELLA	DERIVAZIONE DAL FIUME BRENTA	CONFLUENZA NEL FIUME BACCHIGLIONE	BRENTA - BACCHIGLIONE	Veneto
IT05261_10	RW	ROGGIA TESINELLA	INIZIO CORSO	AFFLUENZA DELLO SCOLO TRIBOLO CON SCARICO IPPC TINTORIA	BRENTA - BACCHIGLIONE	Veneto
IT05261_20	RW	ROGGIA TESINELLA	AFFLUENZA DELLO SCOLO TRIBOLO CON SCARICO IPPC TINTORIA	CONFLUENZA NELLA FOSSA TESINA PADOVANA	BRENTA - BACCHIGLIONE	Veneto
IT05264_25	RW	FIUME CERESONE - TESINA PADOVANA	SCARICO IPPC ALIMENTARE	AFFLUENZA DELLA ROGGIA TESINELLA	BRENTA - BACCHIGLIONE	Veneto
IT05264_30	RW	FIUME CERESONE - TESINA PADOVANA	AFFLUENZA DELLA ROGGIA TESINELLA	CONFLUENZA NEL FIUME BACCHIGLIONE	BRENTA - BACCHIGLIONE	Veneto
IT05265_10	RW	ROGGIA ARMEDOLA - PUINA	INIZIO CORSO (AFFLUENZA DELLA ROGGE CUMANA E USELLIN)	CONFLUENZA NEL FIUME CERESONE	BRENTA - BACCHIGLIONE	Veneto
IT05268_10	RW	ROGGIA TRIBOLO	RISORGIVA	CONFLUENZA NEL TORRENTE TESINA	BRENTA - BACCHIGLIONE	Veneto
IT05270_10	RW	FIUME TESINA	RISORGIVA	AFFLUENZA NELTORRENTE LAVERDA	BRENTA - BACCHIGLIONE	Veneto
IT05271_20	RW	TORRENTE VALDERIO - GHEBO - LONGHELLA	CAMBIO TIPO (AFFLUENZA DEL TORRENTE LAVERDELLA)	CONFLUENZA NEL FIUME TESINA	BRENTA - BACCHIGLIONE	Veneto
IT05272_20	RW	TORRENTE LAVERDA - TESINA	CAMBIO TIPO (AFFLUENZA DEL TORRENTE FAMOLO)	SBARRAMENTO IN LOC. VAMPORAZZE	BRENTA - BACCHIGLIONE	Veneto
IT05285_20	RW	FIUME ONTE - RETRONE	AFFLUENZA DEL TORRENTE VALDIEZZA - INIZIO PERENNITA'	CONFLUENZA NEL FIUME BACCHIGLIONE	BRENTA - BACCHIGLIONE	Veneto
IT05291_10	RW	FIUME ASTICHELLO	RISORGIVA	AFFLUENZA DELLO SCOLO STELLA CON SCARICO DEPURATORE DI DUEVILLE	BRENTA - BACCHIGLIONE	Veneto
IT05292_25	RW	TORRENTE LIVERGONE - GIARA-OROLO	DEPURATORE DI ISOLA VICENTINA	CONFLUENZA NEL FIUME BACCHIGLIONE	BRENTA - BACCHIGLIONE	Veneto
IT053_20	RW	FIUME LIN - LONCON	CAMBIO TIPO (AFFLUENZA DEL FOSSO MELON)	AFFLUENZA DEL FIUME LISON NUOVO	LEMENE	Veneto
IT053_30	RW	FIUME LIN - LONCON	AFFLUENZA DEL FIUME LISON NUOVO	CONFLUENZA NEL FIUME LEMENE	LEMENE	Veneto
IT0530_12	RW	FISSERO - TARTARO - CANALBIANCO - PO DI LEVANTE	CONCA DI NAVIGAZIONE - AFFLUENZA DEL CANALE BUSSE'	CONCA DI NAVIGAZIONE DI BARICETTA	FISSERO - TARTARO - CANALBIANCO	Veneto
IT0530_18	RW	FISSERO - TARTARO - CANALBIANCO - PO DI LEVANTE	POLO INDUSTRIALE ADRIA (SCARICHI IPPC)	INIZIO CORPO IDRICO SENSIBILE	FISSERO - TARTARO - CANALBIANCO	Veneto
IT0530_20	RW	FISSERO - TARTARO - CANALBIANCO - PO DI LEVANTE	INIZIO CORPO IDRICO SENSIBILE	LAGUNA DI CALERI	FISSERO - TARTARO - CANALBIANCO	Veneto

Codice corpo idrico superficiale	Categoria	Nome corpo idrico	Sezione iniziale	Sezione finale	Bacino	Amministrazione competente
IT05301_25	RW	TORRENTE VALLE DELL'ORCO - TIMONCHIO	DEPURATORE DI SCHIO	CONFLUENZA NEL TORRENTE LEOGRA - TIMONCHIO	BRENTA - BACCHIGLIONE	Veneto
IT05306_10	RW	TORRENTE MUSONE - MUSON DEI SASSI	SORGENTE	FINE PERENNITA'	BRENTA - BACCHIGLIONE	Veneto
IT05306_20	RW	TORRENTE MUSONE - MUSON DEI SASSI	INIZIO TEMPORANEITA'	FINE TEMPORANEITA' - RETTIFICAZIONE CORSO	BRENTA - BACCHIGLIONE	Veneto
IT05306_30	RW	TORRENTE MUSONE - MUSON DEI SASSI	RIPRISTINO PERENNITA' - RETTIFICAZIONE CORSO	CONFLUENZA NEL FIUME BRENTA	BRENTA - BACCHIGLIONE	Veneto
IT05308_25	RW	TORRENTE GIARON - BRENTON PIGHENZO	SCARICO DEPURATORE MUSSOLENTE	CONFLUENZA NEL TORRENTE MUSONE	BRENTA - BACCHIGLIONE	Veneto
IT05313_10	RW	RIO GIARONA - VOLON - MUSONELLO	INIZIO CORSO	CONFLUENZA NEL TORRENTE MUSONE	BRENTA - BACCHIGLIONE	Veneto
IT05322_10	RW	CANALE PIOVEGO DI VILLABOZZA	DERIVAZIONE DAL FIUME TERGOLA	CONFLUENZA NEL FIUME BRENTA	BRENTA - BACCHIGLIONE	Veneto
IT05325_15	RW	CANALE MOLINA - CONTARINA	SCARICO CARTIERA IPPC	CONFLUENZA NEL FIUME BRENTA	BRENTA - BACCHIGLIONE	Veneto
IT05326_10	RW	ROGGIA MUNARA - BRENTELLA MUNARA	DERIVAZIONE DALLA ROGGIA ROSA'	CONFLUENZA NEL FIUME BRENTA	BRENTA - BACCHIGLIONE	Veneto
IT0534_10	RW	CANALE PO DI BRONDOLO	DERIVAZIONE DAL FIUME ADIGE	CONFLUENZA NEL CANALBIANCO - FIUME PO DI LEVANTE	FISSERO - TARTARO - CANALBIANCO	Veneto
IT05349_30	RW	FIUME LIVENZA	AFFLUENZA DEL FIUME MESCHIO	FINE AREA PROTETTA (FRIULI VENEZIA GIULIA)	LIVENZA	Veneto
IT05349_37	RW	FIUME LIVENZA	AFFLUENZA DEL FIUME MEDUNA	AFFLUENZA DEL FIUME MONTICANO	LIVENZA	Veneto
IT0535_10	RW	CANALE TARTARO PRINCIPALE OSELIN - PATANACCHE	INIZIO CORSO	AFFLUENZA DEL CANALE DI SINISTRA CON SCARICO DEPURATORE CAVARZERE	FISSERO - TARTARO - CANALBIANCO	Veneto
IT0535_15	RW	CANALE TARTARO PRINCIPALE OSELIN - PATANACCHE	AFFLUENZA DEL CANALE DI SINISTRA CON SCARICO DEPURATORE CAVARZERE	CONFLUENZA NEL CANALE PO DI BRONDOLO	FISSERO - TARTARO - CANALBIANCO	Veneto
IT05350_25	RW	FIUME MONTICANO	SCARICO DEPURATORE DI CONEGLIANO VENETO	AFFLUENZA DEL CANALE IL GHEBO	LIVENZA	Veneto
IT05350_35	RW	FIUME MONTICANO	ABITATO DI ODERZO	CONFLUENZA NEL FIUME LIVENZA	LIVENZA	Veneto
IT05352_10	RW	FIUME LIA	RISORGIVA	CONFLUENZA NEL FIUME MONTICANO	LIVENZA	Veneto
IT05354_10	RW	FOSSO BORNIOLA	RISORGIVA	CONFLUENZA NEL FIUME MONTICANO	LIVENZA	Veneto
IT05355_10	RW	CANALE	DERIVAZIONE DAL CANALE	CAMBIO TIPO	LIVENZA	Veneto

Codice corpo idrico superficiale	Categoria	Nome corpo idrico	Sezione iniziale	Sezione finale	Bacino	Amministrazione competente
		PIAVESELLA	CASTELLETTO - NERVESA	(AFFLUENZA DEL FOSSO DI VIA PIAVE)		
IT05356_20	RW	TORRENTE MENARE VECCHIO - GHEBO - CERVADELLA	INIZIO PERENNITA'	CONFLUENZA NEL FIUME MONTICANO	LIVENZA	Veneto
IT05359_10	RW	ROGGIA TORSA - FAZZOLETTA - FAVER - IL GHEBO	INIZIO CORSO	AFFLUENZA DELLA FOSSA MICHELINA - FAZZOLETTA	LIVENZA	Veneto
IT05360_10	RW	TORRENTE CERVADA	INIZIO CORSO	CONFLUENZA NEL FIUME MONTICANO	LIVENZA	Veneto
IT0537_10	RW	CANALE LOREO	DERIVAZIONE DAL FIUME ADIGE	CONFLUENZA NEL CANALBIANCO	FISSERO - TARTARO - CANALBIANCO	Veneto
IT05376_15	RW	FIUME ZIGANA - RESTEGGIA	MULINO (LOC. ROVERBASSO)	CONFLUENZA NEL FIUME LIVENZA	LIVENZA	Veneto
IT05377_10	RW	RIO CIGANA	RISORGIVA	CONFLUENZA NEL FIUME LIVENZA	LIVENZA	Veneto
IT05379_10	RW	FOSSO ALBINELLA	RISORGIVA	CONFLUENZA NEL RIO CIGANA	LIVENZA	Veneto
IT05382_30	RW	FIUME MESCHIO	AFFLUENZA DEL TORRENTE FRIGA	SBARRAMENTO IDROELETTRICO	LIVENZA	Veneto
IT05391_10	RW	FOSSO NEGRISIA	RISORGIVA	CONFLUENZA NEL FIUME PIAVE	PIAVE	Veneto
IT05403_20	RW	TORRENTE TEVA	INIZIO PERENNITA'	CONFLUENZA NEL FIUME PIAVE	PIAVE	Veneto
IT0541_10	RW	CAVO MAESTRO DEL BACINO SUP. - PADANO POLESANO	INIZIO CORSO	CONFLUENZA NEL CANALBIANCO	FISSERO - TARTARO - CANALBIANCO	Veneto
IT0550_10	RW	POAZZO - CAVO MAESTRO DEL BACINO INFERIORE	DERIVAZIONE DA CAVO DI DESTRA	CONFLUENZA NEL COLLETTORE PADANO POLESANO	FISSERO - TARTARO - CANALBIANCO	Veneto
IT0555_10	RW	CAVO MARUGHELLO - BERGANTINA - BENTIVOGLIO	INIZIO CORSO	CONFLUENZA NEL COLLETTORE PADANO POLESANO	FISSERO - TARTARO - CANALBIANCO	Veneto
IT05574_10	RW	CANALE MONSELESANA - CUORI - TREZZE	DERIVAZIONE DAL CANALE BISATTO	AFFLUENZA DELLO SCOLO BEOLO	BSLV	Veneto
IT05574_15	RW	CANALE MONSELESANA - CUORI - TREZZE	AFFLUENZA DELLO SCOLO BEOLO	IDROVORA DI CA' BIANCA	BSLV	Veneto
IT05574_17	RW	CANALE MONSELESANA - CUORI - TREZZE	IDROVORA DI CA' BIANCA	FOCE NELLA LAGUNA DI VENEZIA	BSLV	Veneto
IT05575_10	RW	CANALE CARMINE SUPERIORE - CANALETTA - ALTIPIANO - MORTO	INIZIO CORSO	AFFLUENZA DELLO SCOLO LISPIDA INFERIORE	BSLV	Veneto
IT05575_20	RW	CANALE	AFFLUENZA DELLO SCOLO	CAMBIO TIPO	BSLV	Veneto

Codice corpo idrico superficiale	Categoria	Nome corpo idrico	Sezione iniziale	Sezione finale	Bacino	Amministrazione competente
		CARMINE SUPERIORE - CANALETTA - ALTIPIANO - MORTO	LISPIDA INFERIORE	(AFFLUENZA DELLO SCOLO GORGO)		
IT05575_30	RW	CANALE CARMINE SUPERIORE - CANALETTA - ALTIPIANO - MORTO	CAMBIO TIPO (AFFLUENZA DELLO SCOLO GORGO)	CONFLUENZA NEL CANALE TREZZE	BSLV	Veneto
IT05576_10	RW	CANALE SCARICO BARBEGARA - SCARICO GENERALE	SOSTEGNO PERARO	IDROVORA BARBEGARA	BSLV	Veneto
IT05576_15	RW	CANALE SCARICO BARBEGARA - SCARICO GENERALE	IDROVORA BARBEGARA	CONFLUENZA NEL CANAL MORTO	BSLV	Veneto
IT0558_10	RW	SCOLO CERESOLO - NUOVO ADIGETTO	DERIVAZIONE DAL CANALE ADIGETTO IRRIGUO	CONFLUENZA NEL CANALBIANCO	FISSERO - TARTARO - CANALBIANCO	Veneto
IT05598_10	RW	SCOLO SCHILLA - SCARICO - MONTALBANO	INIZIO CORSO	IDROVORA S. MARGHERITA	BSLV	Veneto
IT05598_15	RW	SCOLO SCHILLA - SCARICO - MONTALBANO	IDROVORA S. MARGHERITA	FOCE NELLA LAGUNA DI VENEZIA	BSLV	Veneto
IT05607_10	RW	SCOLO ORSARO - FIUMICELLO - FIUMAZZO	DERIVAZIONE DAL CANALE PIOVEGO	FOCE NELLA LAGUNA DI VENEZIA	BSLV	Veneto
IT05616_10	RW	CANALE SILONCELLO	DERIVAZIONE DAL FIUME SILE	FOCE NELLA LAGUNA DI VENEZIA	BSLV	Veneto
IT05619_10	RW	FOSSA PALO - TIRANTE	DERIVAZIONE DAL CANALE TAGLIO NOVISSIMO	FOCE NELLA LAGUNA DI VENEZIA	BSLV	Veneto
IT05622_10	RW	SCOLO BRENTASECCA	INIZIO CORSO	FOCE NELLA LAGUNA DI VENEZIA	BSLV	Veneto
IT05632_10	RW	SCOLO PIONCHETTA NORD - PIONCA	DERIVAZIONE DAL FIUME TERGOLA	CONFLUENZA NEL NAVIGLIO BRENTA	BSLV	Veneto
IT05633_10	RW	SCOLO PERAROLO - SALGARELLI - TERGOLINO	INIZIO CORSO	CONFLUENZA NELLO SCOLO PIONCA	BSLV	Veneto
IT05636_12	RW	FIUME TERGOLA - SERRAGLIO	SCARICO DEPURATORE DI TOMBOLO	AFFLUENZA DEL GHEBBO DI SAN GIROLAMO - TERMINE AREA SIC IT3260022	BSLV	Veneto
IT05636_15	RW	FIUME TERGOLA - SERRAGLIO	AFFLUENZA DEL GHEBBO DI SAN GIROLAMO - TERMINE AREA SIC IT3260022	AFFLUENZA DELLO SCOLO VANDURA	BSLV	Veneto
IT05636_20	RW	FIUME TERGOLA - SERRAGLIO	AFFLUENZA DELLO SCOLO VANDURA	CAMBIO TIPO (AFFLUENZA DELLO SCOLO NEGRISIA)	BSLV	Veneto
IT05636_30	RW	FIUME TERGOLA - SERRAGLIO	CAMBIO TIPO (AFFLUENZA DELLO SCOLO NEGRISIA)	CONFLUENZA NEL NAVIGLIO BRENTA	BSLV	Veneto
IT05642_10	RW	CANALE MUSON	RISORGIVA	AFFLUENZA DEL RIO	BSLV	Veneto

Codice corpo idrico superficiale	Categoria	Nome corpo idrico	Sezione iniziale	Sezione finale	Bacino	Amministrazione competente
		VECCHIO - TAGLIO DI MIRANO		RUSTEGA		
IT05642_20	RW	CANALE MUSON VECCHIO - TAGLIO DI MIRANO	AFFLUENZA DEL RIO RUSTEGA	RETTIFICAZIONE CORSO	BSLV	Veneto
IT05642_30	RW	CANALE MUSON VECCHIO - TAGLIO DI MIRANO	RETTIFICAZIONE CORSO	CONFLUENZA NEL NAVIGLIO BRENTA	BSLV	Veneto
IT05645_10	RW	RIO ISSAVARA - RUSTEGA	INIZIO CORSO	CONFLUENZA NEL CANALE MUSON VECCHIO	BSLV	Veneto
IT05648_10	RW	SCOLO RIO STORTO	RISORGIVA (DERIVAZIONE DAL CANALE MUSON VECCHIO)	CONFLUENZA NEL CANALE MUSON VECCHIO	BSLV	Veneto
IT0565_10	RW	SCOLO FOSSETTA - BUNIOLO	DERIVAZIONE DAL CANALE ADIGETTO IRRIGUO	AREA INDUSTRIALE VELADOSE - SCARICO IPPC CHIMICA	FISSERO - TARTARO - CANALBIANCO	Veneto
IT0565_15	RW	SCOLO FOSSETTA - BUNIOLO	AREA INDUSTRIALE VELADOSE - SCARICO IPPC CHIMICA	CONFLUENZA NEL CANALBIANCO	FISSERO - TARTARO - CANALBIANCO	Veneto
IT05650_10	RW	SCOLO VERARO	DERIVAZIONE DAL FIUME TERGOLA - SERRAGLIO	CONFLUENZA NEL NAVIGLIO BRENTA	BSLV	Veneto
IT05652_10	RW	SCOLO LUSORE	DERIVAZIONE DAL TORRENTE MUSON DEI SASSI	AFFLUENZA DEL CANALE FOSSETTA - AREA INDUSTRIALE S. MARIA DI SALA	BSLV	Veneto
IT05652_20	RW	SCOLO LUSORE	AFFLUENZA DEL CANALE FOSSETTA - AREA INDUSTRIALE S. MARIA DI SALA	AFFLUENZA DELLO SCOLO CESENEGO VECCHIO - COMUNA	BSLV	Veneto
IT05652_30	RW	SCOLO LUSORE	AFFLUENZA DELLO SCOLO CESENEGO VECCHIO - COMUNA	FOCE NELLA LAGUNA DI VENEZIA	BSLV	Veneto
IT05653_10	RW	CANALE VETERNIGO - MENEGON	DERIVAZIONE DAL CANALE MUSON VECCHIO	AFFLUENZA DELLO SCOLO CALTRESSA	BSLV	Veneto
IT05653_20	RW	CANALE VETERNIGO - MENEGON	AFFLUENZA DELLO SCOLO CALTRESSA	CONFLUENZA NELLO SCOLO LUSORE	BSLV	Veneto
IT0566_10	RW	SCOLO RAMO DESTRO - PRINCIPALE RAMOSTORTO	INIZIO CORSO	CONFLUENZA NEL CANALBIANCO	FISSERO - TARTARO - CANALBIANCO	Veneto
IT05660_10	RW	FIUME MARZENEGO	SORGENTE CORIOLO	CAMBIO TIPO (AFFLUENZA DELLO SCOLO FOSSALTA)	BSLV	Veneto
IT05660_20	RW	FIUME MARZENEGO	CAMBIO TIPO (AFFLUENZA DELLO SCOLO FOSSALTA)	AFFLUENZA DEL RIO DRAGANZIOLO	BSLV	Veneto
IT05660_30	RW	FIUME MARZENEGO	AFFLUENZA DEL RIO DRAGANZIOLO	SOSTEGNO MARZENEGO - ABITATO DI MESTRE	BSLV	Veneto
IT05660_35	RW	FIUME MARZENEGO	SOSTEGNO MARZENEGO - ABITATO DI MESTRE	FOCE NELLA LAGUNA DI VENEZIA	BSLV	Veneto
IT05663_10	RW	RIO DRAGANZIOLO	RISORGIVA	CAMBIO TIPO (AFFLUENZA DEL COLLETTORE BORDUGO)	BSLV	Veneto

Codice corpo idrico superficiale	Categoria	Nome corpo idrico	Sezione iniziale	Sezione finale	Bacino	Amministrazione competente
IT05663_20	RW	RIO DRAGANZIOLO	CAMBIO TIPO (AFFLUENZA DEL COLLETTORE BORDUGO)	CONFLUENZA NEL FIUME MARZENEGO	BSLV	Veneto
IT05664_20	RW	CANALE MUSONELLO	NODO IDRAULICO DI CASTELFRANCO	CONFLUENZA NEL FIUME MARZENEGO	BSLV	Veneto
IT05665_10	RW	CANALE RUVIEGO - SCOLMATORE	INIZIO CORSO	DERIVAZIONE SCOLO PIOVEGO	BSLV	Veneto
IT05665_20	RW	CANALE RUVIEGO - SCOLMATORE	DERIVAZIONE SCOLO PIOVEGO	CEMENTIFICAZIONE ALVEO (AFFLUENZA DEL RIO CIMETTO)	BSLV	Veneto
IT05665_30	RW	CANALE RUVIEGO - SCOLMATORE	CEMENTIFICAZIONE ALVEO (AFFLUENZA DEL RIO CIMETTO)	CONFLUENZA NEL FIUME MARZENEGO	BSLV	Veneto
IT05667_10	RW	COLLETTORE ACQUE BASSE CAMPALTO	INIZIO CORSO	CONFLUENZA NEL FIUME MARZENEGO - OSELLINO	BSLV	Veneto
IT05668_10	RW	COLLETTORE FOSSA PAGANA - COLLETTORE DI LEVANTE	INIZIO CORSO	CONFLUENZA NELLO SCARICO IDROVORA CAMPALTO	BSLV	Veneto
IT05669_10	RW	RIO STORTO	DERIVAZIONE RIO STORTO	CAMBIO TIPO (AFFLUENZA DEL FOSSO COMBI)	BSLV	Veneto
IT05669_20	RW	RIO STORTO	CAMBIO TIPO (AFFLUENZA DEL FOSSO COMBI)	CONFLUENZA NEL CANALE SCOLMATORE	BSLV	Veneto
IT05672_10	RW	FIUME DESE	RISORGIVA	CAMBIO TIPO (AFFLUENZA DEL RIO BIANCO)	BSLV	Veneto
IT05672_20	RW	FIUME DESE	CAMBIO TIPO (AFFLUENZA DEL RIO BIANCO)	AFFLUENZA DEL RIO S. MARTINO CON SCARICHI INDUSTRIA ACQUE MINERALI	BSLV	Veneto
IT05672_30	RW	FIUME DESE	AFFLUENZA DEL RIO S. MARTINO CON SCARICHI INDUSTRIA ACQUE MINERALI	FOCE NELLA LAGUNA DI VENEZIA	BSLV	Veneto
IT05673_10	RW	FIUME ZERO	RISORGIVA	CAMBIO TIPO (AFFLUENZA DELLO SCOLO VERNISE)	BSLV	Veneto
IT05673_20	RW	FIUME ZERO	CAMBIO TIPO (AFFLUENZA DELLO SCOLO VERNISE)	AFFLUENZA DEL RIO ZERMASON	BSLV	Veneto
IT05673_32	RW	FIUME ZERO	AFFLUENZA DEL RIO ZERMASON	SBARRAMENTO CARMASON	BSLV	Veneto
IT05673_35	RW	FIUME ZERO	SBARRAMENTO CARMASON	CONFLUENZA NEL FIUME DESE	BSLV	Veneto
IT05678_10	RW	RIO ZERMASON	RISORGIVA	CONFLUENZA NEL FIUME ZERO	BSLV	Veneto
IT0568_10	RW	SCOLO VALDENTRO	INIZIO CORSO	CONFLUENZA NEL CANALBIANCO	FISSERO - TARTARO - CANALBIANCO	Veneto
IT05680_10	RW	CANALE MORESCA - C. DI CASTELFRANCO - BRENTON DEL MAGLIO	DERIVAZIONE DAL CANALE CAERANO	CONFLUENZA NEL FIUME ZERO	BSLV	Veneto
IT05685_10	RW	FOSSA STORTA	INIZIO CORSO	INIZIO MORFOLOGIA NATURALE	BSLV	Veneto

Codice corpo idrico superficiale	Categoria	Nome corpo idrico	Sezione iniziale	Sezione finale	Bacino	Amministrazione competente
IT05687_10	RW	SCOLO NUOVA PESEGGIANA	DERIVAZIONE DAL FIUME ZERO	CONFLUENZA NEL FIUME DESE	BSLV	Veneto
IT05689_10	RW	RIO PIOVEGA DI LEVADA - SAN AMBROGIO	RISORGIVA (DERIVAZIONE DAL FIUME ZERO)	CONFLUENZA NEL FIUME DESE	BSLV	Veneto
IT05690_20	RW	SCOLO MUSONCELLO	NODO IDRAULICO DI CASTELFRANCO	CONFLUENZA NEL FIUME DESE	BSLV	Veneto
IT05692_20	RW	FIUME VALLIO - VELA - NUOVO TAGLIETTO - SILONE	CAMBIO TIPO (AFFLUENZA DEL VALLIOL DI SAN BIAGIO)	AFFLUENZA DEL FIUME MEOLO	BSLV	Veneto
IT05692_30	RW	FIUME VALLIO - VELA - NUOVO TAGLIETTO - SILONE	AFFLUENZA DEL FIUME MEOLO	FOCE NELLA LAGUNA DI VENEZIA	BSLV	Veneto
IT05693_10	RW	CANALE SILONE	CONCA DI NAVIGAZIONE DI PORTEGRANDI	CONFLUENZA NEL CANALE NUOVO TAGLIETTO	BSLV	Veneto
IT05694_10	RW	CANALE FOSSETTA	DERIVAZIONE DAL FIUME SILE	CONFLUENZA NEL CANALE VELA	BSLV	Veneto
IT05699_15	RW	FIUME MEOLO	SCARICHI ALLEVAMENTO SUINI - PESCICOLTURA	CAMBIO TIPO (AFFLUENZA DELLO SCOLO PREDA)	BSLV	Veneto
IT05699_20	RW	FIUME MEOLO	CAMBIO TIPO (AFFLUENZA DELLO SCOLO PREDA)	CONFLUENZA NEL FIUME VALLIO	BSLV	Veneto
IT05712_20	RW	TORRENTE AVENALE	CAMBIO TIPO (AFFLUENZA DEL CANALE EX DI S.VITO 1)	NODO IDRAULICO DI CASTELFRANCO VENETO	BSLV	Veneto
IT05713_20	RW	FOSSO CA' MULA - BRENTON	CAMBIO TIPO (AFFLUENZA DELLA VALLE CALLONGA)	CONFLUENZA NEL TORRENTE AVENALE	BSLV	Veneto
IT05714_15	RW	FIUME SILE	SCARICO INDUSTRIA MATERIE PLASTICHE - PESCICOLTURE	LAGHETTI DI QUINTO DI TREVISO	SILE	Veneto
IT05714_20	RW	FIUME SILE	LAGHETTI DI QUINTO DI TREVISO	MULINO DI CANIZZANO	SILE	Veneto
IT05714_32	RW	FIUME SILE	CONFLUENZA TAGLIO DELLA CENTRALE IDROELETTRICA DI SILEA	INIZIO TAGLIO DEL SILE	SILE	Veneto
IT05714_35	RW	FIUME SILE	INIZIO TAGLIO DEL SILE	INIZIO CORPO IDRICO SENSIBILE	SILE	Veneto
IT05722_20	RW	FIUME MUSESTRE	AFFLUENZA DEL FIUME MIGNAGOLA	CONFLUENZA NEL FIUME SILE	SILE	Veneto
IT05723_10	RW	SCOLO SERVA	RISORGIVA	CAMBIO TIPO (AFFLUENZA DELLO SCOLO COLLEGIO DEI SANTI)	SILE	Veneto
IT05725_10	RW	SCOLO BIGONZO	INIZIO CORSO	CONFLUENZA NEL FIUME SILE	SILE	Veneto
IT05729_10	RW	FIUME MELMA	RISORGIVA	CONFLUENZA NEL FIUME SILE	SILE	Veneto
IT0573_10	RW	FOSSA PONTE MOLINO - MAESTRA	INIZIO CORSO	CONFLUENZA NELL'IDROVIA FISSERO-TARTARO-CANAL BIANCO	FISSERO - TARTARO - CANALBIANCO	Veneto
IT05731_10	RW	FOSSO DOSSON	RISORGIVA	ABITATO DI FRESCADA - SCARICO IPPC GALVANICA	SILE	Veneto
IT05734_20	RW	TORRENTE	CAMBIO TIPO (AFFLUENZA	SCARICHI DI INDUSTRIE	SILE	Veneto

Codice corpo idrico superficiale	Categoria	Nome corpo idrico	Sezione iniziale	Sezione finale	Bacino	Amministrazione competente
		GIAVERA - BOTTENIGA	DELLO SCARICO CONCA)	IPPC GALVANICA E TESSILE		
IT05734_25	RW	TORRENTE GIAVERA - BOTTENIGA	SCARICHI DI INDUSTRIE IPPC GALVANICA E TESSILE	CONFLUENZA NEL FIUME SILE	SILE	Veneto
IT05736_10	RW	CANALE CORBETTA - GRONDA	DERIVAZIONE DAL BRENTON DEL MAGLIO	CONFLUENZA NEL FIUME SILE	SILE	Veneto
IT05738_10	RW	CANALE CIRCOGNELLO - QUARTO - TERZO - ONGARO - TERMINE	INIZIO CORSO	INIZIO CORPO IDRICO SENSIBILE	PIANURA TRA LIVENZA E PIAVE	Veneto
IT05738_20	RW	CANALE CIRCOGNELLO - QUARTO - TERZO - ONGARO - TERMINE	INIZIO CORPO IDRICO SENSIBILE	CONFLUENZA NEL CANALE LARGON	PIANURA TRA LIVENZA E PIAVE	Veneto
IT05740_10	RW	CANALE EMO PRIMO - PRINCIPALE SECONDO - CAVANELLA	INIZIO CORSO	INIZIO CORPO IDRICO SENSIBILE	PIANURA TRA LIVENZA E PIAVE	Veneto
IT05740_20	RW	CANALE EMO PRIMO - PRINCIPALE SECONDO - CAVANELLA	INIZIO CORPO IDRICO SENSIBILE	CONFLUENZA NEL CANALE ONGARO	PIANURA TRA LIVENZA E PIAVE	Veneto
IT05741_30	RW	CANALE BIDOGGIA - GRASSAGA - BRIAN - LIVENZA MORTA	AFFLUENZA DEL CANALE GRASSAGA	INIZIO CORPO IDRICO SENSIBILE	PIANURA TRA LIVENZA E PIAVE	Veneto
IT05741_35	RW	CANALE BIDOGGIA - GRASSAGA - BRIAN - LIVENZA MORTA	INIZIO CORPO IDRICO SENSIBILE	SOSTEGNO BRIAN	PIANURA TRA LIVENZA E PIAVE	Veneto
IT05753_10	RW	CANALE TAGLIO NUOVO - LOVI	INIZIO CORSO	FOCE NELLA LAGUNA DI CAORLE	LEMENE	Veneto
IT05759_10	RW	CANALE LUGUGNANA	RISORGIVA (FRIULI VENEZIA GIULIA)	AFFLUENZA DELL'ALLACCIANTE LUGUGNANA - TAGLIO NUOVO	LEMENE	Veneto
IT05759_10	RW	CANALE LUGUGNANA	RISORGIVA (FRIULI VENEZIA GIULIA)	AFFLUENZA DELL'ALLACCIANTE LUGUGNANA - TAGLIO NUOVO	LEMENE	Veneto
IT05759_20	RW	CANALE LUGUGNANA	AFFLUENZA DELL'ALLACCIANTE LUGUGNANA - TAGLIO NUOVO	IDROVORA DELLA MADONNETTA - CONFLUENZA NEL CANALE TAGLIO NUOVO	LEMENE	Veneto
IT05766_10	RW	CANALE CAVANELLA	LAGUNA DI CAORLE	LAGUNA VALLE GRANDE	LEMENE	Veneto
IT05778_10	RW	COLLETTORE C.U.A.I. (CAN. VESTA)	DERIVAZIONE DAL FIUME SILE	IMPIANTO POTABILIZZAZIONE FAVARO VENETO	SILE	Veneto

Codice corpo idrico superficiale	Categoria	Nome corpo idrico	Sezione iniziale	Sezione finale	Bacino	Amministrazione competente
IT0578_10	RW	CANALE VERTUA - PILA DEL VALLESE - BUSSE'	RISORGIVA	SOSTEGNO DEL BUSSE' VECCHIO	FISSERO - TARTARO - CANALBIANCO	Veneto
IT0578_15	RW	CANALE VERTUA - PILA DEL VALLESE - BUSSE'	SOSTEGNO DEL BUSSE' VECCHIO	MULINO LOC. PILA DA RISO	FISSERO - TARTARO - CANALBIANCO	Veneto
IT0578_17	RW	CANALE VERTUA - PILA DEL VALLESE - BUSSE'	MULINO LOC. PILA DA RISO	AFFLUENZA DELLO SCOLO CONDUTTONE	FISSERO - TARTARO - CANALBIANCO	Veneto
IT0578_20	RW	CANALE VERTUA - PILA DEL VALLESE - BUSSE'	AFFLUENZA DELLO SCOLO CONDUTTONE	AFFLUENZA DELLO SCOLO NICHESOLA	FISSERO - TARTARO - CANALBIANCO	Veneto
IT0578_30	RW	CANALE VERTUA - PILA DEL VALLESE - BUSSE'	AFFLUENZA DELLO SCOLO NICHESOLA	CONFLUENZA NELL'IDROVIA FISSERO TARTARO CANALBIANCO	FISSERO - TARTARO - CANALBIANCO	Veneto
IT05780_10	RW	ROGGIA VERSIOLA	RISORGIVA (FRIULI VENEZIA GIULIA)	CONFLUENZA NEL FIUME LEMENE	LEMENE	Veneto
IT0579_10	RW	SCOLO FORTEZZA	INIZIO CORSO	SCARICO DEPURATORE DI LEGNAGO	FISSERO - TARTARO - CANALBIANCO	Veneto
IT0579_15	RW	SCOLO FORTEZZA	SCARICO DEPURATORE DI LEGNAGO	CONFLUENZA NEL CANALE BUSSE'	FISSERO - TARTARO - CANALBIANCO	Veneto
IT0580_10	RW	SCOLO FOCCHIARA	INIZIO CORSO	CAMBIO TIPO (AFFLUENZA DELLO SCOLO DUGALINO)	FISSERO - TARTARO - CANALBIANCO	Veneto
IT0580_20	RW	SCOLO FOCCHIARA	CAMBIO TIPO (AFFLUENZA DELLO SCOLO DUGALINO)	CONFLUENZA NELLA FOSSA MAESTRA	FISSERO - TARTARO - CANALBIANCO	Veneto
IT0581_10	RW	SCOLO RO - CAVO MOLINI	INIZIO CORSO (DERIVAZIONE DALLO SCOLO NICHESOLA)	CAMBIO TIPO (AFFLUENZA DELLO SCOLO ALBERO)	FISSERO - TARTARO - CANALBIANCO	Veneto
IT0581_20	RW	SCOLO RO - CAVO MOLINI	CAMBIO TIPO (AFFLUENZA DELLO SCOLO ALBERO)	CONFLUENZA NELLO SCOLO FOCCHIARA	FISSERO - TARTARO - CANALBIANCO	Veneto
IT0582_20	RW	SCOLO LAVIGNO	CAMBIO TIPO (AFFLUENZA DELLO SCOLO PISANE)	CONFLUENZA NELLO SCOLO FOCCHIARA	FISSERO - TARTARO - CANALBIANCO	Veneto
IT0583_10	RW	SCOLO NICHESOLA	INIZIO CORSO	CAMBIO TIPO (AFFLUENZA DELLO SCOLO CERIOLA)	FISSERO - TARTARO - CANALBIANCO	Veneto
IT0583_20	RW	SCOLO NICHESOLA	CAMBIO TIPO (AFFLUENZA DELLO SCOLO CERIOLA)	CONFLUENZA NEL CANALE BUSSE'	FISSERO - TARTARO - CANALBIANCO	Veneto
IT0584_10	RW	SCOLO MINELLA - ARIOLO - CONDUTTONE	RISORGIVA	INIZIO TOMBINATURA	FISSERO - TARTARO - CANALBIANCO	Veneto

Codice corpo idrico superficiale	Categoria	Nome corpo idrico	Sezione iniziale	Sezione finale	Bacino	Amministrazione competente
IT0584_20	RW	SCOLO MINELLA - ARIOLO - CONDUTTONE	INIZIO TOMBINATURA	CONFLUENZA NEL CANALE BUSSE'	FISSERO - TARTARO - CANALBIANCO	Veneto
IT0586_10	RW	SCOLO MIRANDOLO - STORTO	RISORGIVA	MULINO DELLE MOTTE	FISSERO - TARTARO - CANALBIANCO	Veneto
IT0586_15	RW	SCOLO MIRANDOLO - STORTO	MULINO DELLE MOTTE	CONFLUENZA NEL CANALE BUSSE'	FISSERO - TARTARO - CANALBIANCO	Veneto
IT0588_20	RW	FIUME MENAGO	AFFLUENZA DELLA FOSSA FRESCA	MULINO DI S. ZENO	FISSERO - TARTARO - CANALBIANCO	Veneto
IT0589_10	RW	SCOLO CANOSSINO - CANOSSA	DERIVAZIONE DAL CANALE BUSSE'	MULINO SCHIAVI DI SAN ZENO	FISSERO - TARTARO - CANALBIANCO	Veneto
IT0589_15	RW	SCOLO CANOSSINO - CANOSSA	MULINO SCHIAVI DI SAN ZENO	CONFLUENZA NEL FIUME MENAGO	FISSERO - TARTARO - CANALBIANCO	Veneto
IT0590_20	RW	SCOLO FRESCA - MOCCENIGA - NUOVA - GENERALE	MULINO PILA CULA'	CAMBIO TIPO (AFFLUENZA DELLO SCOLO PIATTON)	FISSERO - TARTARO - CANALBIANCO	Veneto
IT0590_25	RW	SCOLO FRESCA - MOCCENIGA - NUOVA - GENERALE	CAMBIO TIPO (AFFLUENZA DELLO SCOLO PIATTON)	CONFLUENZA NEL FIUME MENAGO	FISSERO - TARTARO - CANALBIANCO	Veneto
IT05906_10	RW	ROGGIA GRIMANA NUOVA - LUPIA	DERIVAZIONE DAL CANALE UNICO	AFFLUENZA NELLA ROGGIA CONTARINA	BRENTA - BACCHIGLIONE	Veneto
IT05920_10	RW	CANALETTA DI CALTO - CAVO DI DESTRA	DERIVAZIONE DAL FIUME PO	FINE CORSO	FISSERO - TARTARO - CANALBIANCO	Veneto
IT05924_10	RW	CANALE PRINCIPALE PRIMO - SAN GIOVANNI - TERZO	INIZIO CORSO	CONFLUENZA NEL FIUME SILE	SILE	Veneto
IT05926_10	RW	CANALE TAGLIO CASARATTA - S. MARTINO - PACE	DERIVAZIONE DALLA FOSSA CASARATELLA	CONFLUENZA NEL CANALE BRIAN IL TAGLIO	PIANURA TRA LIVENZA E PIAVE	Veneto
IT05929_15	RW	CANALE FOSSALUNGA	SCARICO DEPURATORE DI MONTEBELLUNA	CONFLUENZA NEL CANALE GRONDA	SILE	Veneto
IT05932_10	RW	SCOLO VANDURA	RISORGIVA - INGRESSO RIO PILA	RETTIFICAZIONE CORSO - ABITATO DI CAMPOSASAMPIERO	BSLV	Veneto
IT05932_15	RW	SCOLO VANDURA	RETTIFICAZIONE CORSO - ABITATO DI CAMPOSASAMPIERO	CONFLUENZA NEL FIUME TERGOLA	BSLV	Veneto
IT05933_10	RW	SCOLO ACQUALUNGA	RISORGIVA - INGRESSO ROGGIA MORANDA	CONFLUENZA NEL CANALE MUSON VECCHIO	BSLV	Veneto
IT0594_10	RW	FIUME	RISORGIVA	INIZIO MORFOLOGIA	FISSERO - TARTARO -	Veneto

Codice corpo idrico superficiale	Categoria	Nome corpo idrico	Sezione iniziale	Sezione finale	Bacino	Amministrazione competente
		TREGNON		NATURALE	CANALBIANCO	
IT0594_20	RW	FIUME TREGNON	INIZIO MORFOLOGIA NATURALE	AFFLUENZA DELLO SCOLO SANUDA	FISSERO - TARTARO - CANALBIANCO	Veneto
IT0594_30	RW	FIUME TREGNON	AFFLUENZA DELLO SCOLO SANUDA	SOSTEGNO - CONFLUENZA NELL'IDROVIA FISSERO TARTARO CANALBIANCO	FISSERO - TARTARO - CANALBIANCO	Veneto
IT05941_10	RW	TARTARO NUOVO	DERIVAZIONE DAL FIUME TARTARO (A MONTE DI NOGARA)	CONFLUENZA NEL FIUME TARTARO (LOC. GAZZO VERONESE)	FISSERO - TARTARO - CANALBIANCO	Veneto
IT05945_10	RW	CANALE NUOVO	FIUME TAGLIAMENTO	LAGUNA VALLE GRANDE	TAGLIAMENTO	Veneto
IT0595_10	RW	FIUME TARTARO RAMO I	DIRAMAZIONE DAL FIUME TARTARO	SOSTEGNO BASADONNA	FISSERO - TARTARO - CANALBIANCO	Veneto
IT0595_20	RW	FIUME TARTARO RAMO I	SOSTEGNO BASADONNA	CONFLUENZA NEL FIUME TREGNON	FISSERO - TARTARO - CANALBIANCO	Veneto
IT05950_10	RW	SCOLO FOSSETTA	INIZIO CORSO	CONFLUENZA NEL CANALE DI COLLEGAMENTO FOSSETTA - BUNIOLO	FISSERO - TARTARO - CANALBIANCO	Veneto
IT05954_10	RW	SCOLO FIO BASSO - CASELLA - VACCARI - SERESIN	INIZIO CORSO	CONFLUENZA NEL FIUME MENAGO	FISSERO - TARTARO - CANALBIANCO	Veneto
IT05958_20	RW	ROGGIA TERGOLA	MULINO BOLZANO - RETTIFICAZIONE CORSO	AFFLUENZA NELLA ROGGIA TESINELLA	BRENTA - BACCHIGLIONE	Veneto
IT0596_10	RW	SCOLO FRESCA'	INIZIO CORSO	CONFLUENZA NEL FIUME TARTARO	FISSERO - TARTARO - CANALBIANCO	Veneto
IT0597_10	RW	SCOLO MANDELLA - DUGALE ZIMAL - DUGAL-FENIL-ZIMEL	RISORGIVA	ABITATO DI ISOLA DELLA SCALA	FISSERO - TARTARO - CANALBIANCO	Veneto
IT0597_20	RW	SCOLO MANDELLA - DUGALE ZIMAL - DUGAL-FENIL-ZIMEL	ABITATO DI ISOLA DELLA SCALA	CONFLUENZA NELLO SCOLO FRESCA'	FISSERO - TARTARO - CANALBIANCO	Veneto
IT0598_10	RW	SCOLO SANUDA	INIZIO CORSO	AFFLUENZA DELLA FOSSA CAPPELLA	FISSERO - TARTARO - CANALBIANCO	Veneto
IT0598_20	RW	SCOLO SANUDA	AFFLUENZA DELLA FOSSA CAPPELLA	MULINO DI CONCAMARISE	FISSERO - TARTARO - CANALBIANCO	Veneto
IT0598_25	RW	SCOLO SANUDA	MULINO DI CONCAMARISE	CONFLUENZA NEL FIUME TREGNON	FISSERO - TARTARO - CANALBIANCO	Veneto

Codice corpo idrico superficiale	Categoria	Nome corpo idrico	Sezione iniziale	Sezione finale	Bacino	Amministrazione competente
IT0599_10	RW	FIUME TARTARO	RISORGIVA	INIZIO MORFOLOGIA NATURALE	FISSERO - TARTARO - CANALBIANCO	Veneto
IT0599_17	RW	FIUME TARTARO	INIZIO MORFOLOGIA NATURALE	AFFLUENZA DEL FIUME PIGANZO	FISSERO - TARTARO - CANALBIANCO	Veneto
IT0599_20	RW	FIUME TARTARO	AFFLUENZA DEL FIUME PIGANZO	DERIVAZIONE DEL TARTARO NUOVO	FISSERO - TARTARO - CANALBIANCO	Veneto
IT0599_30	RW	FIUME TARTARO	DERIVAZIONE DEL TARTARO NUOVO	SBARRAMENTO - CONFLUENZA NELL'IDROVIA FISSERO TARTARO CANALBIANCO	FISSERO - TARTARO - CANALBIANCO	Veneto

Tabella 20 - Corpi idrici superficiali (RW = fiume; LW = lago; TW = acque di transizione; CW = acque costiere) affetti da pressioni significative della tipologia 2.2 Agricoltura. Sono specificati le sezioni iniziali e finali del corpo idrico, l'Amministrazione competente e il bacino di appartenenza (BSLGM = Bacino scolante in laguna di Grado e Marano; BSLV = Bacino scolante in laguna di Venezia)

Come riportato in Tabella 20, la pressione interessa prevalentemente i corpi idrici fluviali (ne sono interessati in totale 411, ovvero quasi il 23%), oltre a 9 foci fluviali di competenza friulana e 3 corpi idrici lacustri. L'agricoltura risulta, in generale, la pressione diffusa maggiormente rappresentata sul territorio distrettuale per numero di corpi idrici interessati.

La cartografia dei corpi idrici superficiali a rischio per le pressioni della tipologia 2.2 agricoltura è riportata in Tavola 21.

Elenco dei corpi idrici sotterranei affetti da pressioni significative

In Tabella 21 sono riportati i 25 corpi idrici sotterranei che risultano affetti da pressioni significative della tipologia 2.2 Agricoltura, e sono quindi considerati "a rischio" per una o entrambe le problematiche analizzate (uso di prodotti fitosanitari, contaminazione da nitrati di origine agrozootecnica).

Codice corpo idrico sotterraneo	Nome corpo idrico sotterraneo	Amministrazione competente
IT21U00500001	Brunico	Bolzano
IT06P02	Anfiteatro morenico	Friuli Venezia Giulia
IT06P03A	Alta pianura pordenonese occidentale	Friuli Venezia Giulia
IT06P03B	Alta e bassa pianura pordenonese occidentale: areale interessato da plume clorurati	Friuli Venezia Giulia
IT06P06	Alta pianura friulana centrale	Friuli Venezia Giulia
IT06P07	Alta pianura friulana orientale - areale meridionale	Friuli Venezia Giulia
IT06P08	Alta pianura friulana orientale - areale settentrionale	Friuli Venezia Giulia
IT06P09	Alta pianura friulana cividalese	Friuli Venezia Giulia
IT06P17	Bassa pianura friulana orientale: falde artesiane superficiali (falda A+B)	Friuli Venezia Giulia
IT06P18	Bassa pianura friulana orientale: falda artesiane intermedia (falda C)	Friuli Venezia Giulia
IT06P23A	Bassa pianura pordenonese: falda freatica locale	Friuli Venezia Giulia
IT06P23C	Bassa pianura friulana orientale: falda freatica locale	Friuli Venezia Giulia
IT05APP	Alta Pianura del Piave	Veneto
IT05BPSA	Bassa Pianura Settore Adige	Veneto
IT05CTV	Colline trevigiane	Veneto
IT05MPBM	Media Pianura tra Brenta e Muson dei Sassi	Veneto
IT05MPMS	Media Pianura tra Muson dei Sassi e Sile	Veneto
IT05MPPM	Media Pianura tra Piave e Monticano	Veneto

Codice corpo idrico sotterraneo	Nome corpo idrico sotterraneo	Amministrazione competente
IT05MPSP	Media Pianura tra Sile e Piave	Veneto
IT05MPVR	Media Pianura Veronese	Veneto
IT05POM	Piave Orientale e Monticano	Veneto
IT05PsM	Piave sud Montello	Veneto
IT05QdP	Quartiere del Piave	Veneto
IT05TVA	Alta Pianura Trevigiana	Veneto
IT05VRA	Alta Pianura Veronese	Veneto

Tabella 21 - Corpi idrici sotterranei affetti da pressioni significative della tipologia 2.2 Agricoltura

I 25 corpi idrici sotterranei interessati costituiscono il 25% dei corpi idrici sotterranei distrettuali e riguardano sia la Regione Veneto che la Regione Friuli Venezia Giulia, mentre la provincia Autonoma di Bolzano ha individuato un solo corpo idrico sotterraneo affetto da tale problematica.

La cartografia a scala distrettuale dei corpi idrici sotterranei a rischio per pressioni della tipologia 2.2 Agricoltura è riportata in Tavola 32.

4.3. Trasporto (Pressione 2.4)

Questa tipologia di pressioni non è stata valutata per i corpi idrici sotterranei.

Elenco dei corpi idrici superficiali affetti da pressioni significative

In Tabella 22 sono riportati i corpi idrici risultati a rischio per la pressione 2.4 Trasporto.

Codice corpo idrico superficiale	Categoria	Nome corpo idrico	Sezione iniziale	Sezione finale	Bacino	Amministrazione competente
IT06ACA3CA35	CW	Muggia				Friuli Venezia Giulia
IT06ACA3CA36	CW	Trieste - Diga Vecchia				Friuli Venezia Giulia
IT05CS	TW	LAGUNA DI VENEZIA			BSLV	Veneto
IT05ENC2	TW	LAGUNA DI VENEZIA			BSLV	Veneto
IT05ENC3	TW	LAGUNA DI VENEZIA			BSLV	Veneto
IT05ENC4	TW	LAGUNA DI VENEZIA			BSLV	Veneto
IT05PNC1	TW	LAGUNA DI VENEZIA			BSLV	Veneto
IT05PNC2	TW	LAGUNA DI VENEZIA			BSLV	Veneto

Tabella 22 - Corpi idrici superficiali (RW = fiume; LW = lago; TW = acque di transizione; CW = acque costiere) affetti da pressioni significative della tipologia 2.4 Trasporto. Sono specificati le sezioni iniziali e finali del corpo idrico, l'Amministrazione competente e il bacino di appartenenza (BSLGM = Bacino scolante in laguna di Grado e Marano; BSLV = Bacino scolante in laguna di Venezia)

Come esposto in Tabella 22, la pressione interessa esclusivamente corpi idrici di transizione (6 corpi idrici, circa il 12%), e costieri (2 corpi idrici, circa l'8%), per i quali il traffico acqueo costituisce una problematica significativa in termini di inquinamento chimico. Non sono state ritenute, invece, significative, le pressioni individuate nell'entroterra in relazione alle infrastrutture per il traffico stradale, ferroviario, aereo ecc.

La cartografia a scala distrettuale dei corpi idrici superficiali a rischio per le pressioni della tipologia 2.3 Trasporto è riportata in Tavola 22.

4.4. Siti contaminati/Siti industriali abbandonati (Pressione 2.5)

Questa tipologia di pressioni non è stata valutata per i corpi idrici sotterranei, ed è stata giudicata a priori non significativa sui corpi idrici di transizione e marino costieri.

Elenco dei corpi idrici superficiali affetti da pressioni significative

In Tabella 23 sono riportati i corpi idrici risultati a rischio per la pressioni 2.5 Siti contaminati/Siti industriali abbandonati.

Codice corpo idrico superficiale	Categoria	Nome corpo idrico	Sezione iniziale	Sezione finale	Bacino	Amministrazione competente
IT0602SS2T157	RW	Rio del Lago	Lago di Predil	confluenza rio Freddo	SLIZZA	Friuli Venezia Giulia
IT22-A10000F007020tn	RW	LAVISOTTO	SITI INQUINATI TRENTO NORD	CONFLUENZA NEL FIUME ADIGE	Adige	Trento

Tabella 23 - Corpi idrici superficiali (RW = fiume; LW = lago; TW = acque di transizione; CW = acque costiere) affetti da pressioni significative della tipologia 2.5 Siti contaminati/siti industriali abbandonati. Sono specificati le sezioni iniziali e finali del corpo idrico, l'Amministrazione competente e il bacino di appartenenza (BSLGM = Bacino scolante in laguna di Grado e Marano; BSLV = Bacino scolante in laguna di Venezia)

Come si evince dalla Tabella 23, la pressione interessa due corpi idrici fluviali, uno localizzato in prossimità del sito di estrazione mineraria dismesso di Cave del Predil, nel comune di Tarvisio (Friuli Venezia Giulia) e l'altro nei pressi del sito inquinato di Trento nord.

Per quanto riguarda il comprensorio minerario di Cave del Predil esso è ritenuto responsabile della generazione e trasporto di quantità significative di metalli pesanti, in particolare zinco e piombo, nel Rio del Lago e nel suo recettore trasfrontaliero Slizza. Da un rapporto preliminare condotto da ARPA Friuli Venezia Giulia risultano di fatto, nelle acque di morbida dei fiumi in oggetto, valori di piombo molto superiori rispetto agli standard di qualità ambientale fisssati dalla normativa per la tutela delle acque.

La cartografia a scala distrettuale dei corpi idrici superficiali a rischio per pressioni della tipologia 2.5 Siti contaminati/Siti industriali abbandonati è riportata in Tavola 22 (insieme alle pressioni 2.4 Trasporto).

4.5. Scarichi non allacciati alla fognatura (Pressione 2.6)

Questa categoria di pressioni è stata valutata sia sui corpi idrici superficiali che sui corpi idrici sotterranei.

Elenco dei corpi idrici superficiali affetti da pressioni significative

In Tabella 24 sono riportati i corpi idrici risultati a rischio per la pressione 2.6 Scarichi non allacciati alla fognatura.

Codice corpo idrico superficiale	Categoria	Nome corpo idrico	Sezione iniziale	Sezione finale	Bacino	Amministrazione competente
IT0602SS1T117	RW	Torrente Orvenco			TAGLIAMENTO	Friuli Venezia Giulia
IT0602SS1T121	RW	Rio di Sauris e Maina	sorgente	confluenza	TAGLIAMENTO	Friuli Venezia Giulia
IT0602SS1T14	RW	Torrente Vinadia			TAGLIAMENTO	Friuli Venezia Giulia
IT0602SS1T59	RW	Torrente Grivò	sorgente	cambio HER (Canal di Grivò)	ISONZO	Friuli Venezia Giulia
IT0602SS1T63	RW	Torrente Chiarò	sorgente	cambio HER (Laurini)	ISONZO	Friuli Venezia Giulia
IT0602SS1T86	RW	Rio Margò	sorgente	confluenza	TAGLIAMENTO	Friuli Venezia Giulia
IT0602SS2T29	RW	Torrente Alberone	affluenza torrente Rieca (Savogna)	confluenza	ISONZO	Friuli Venezia Giulia
IT0606AS2T11	RW	Fiume Livenza	Sacile (confluenza del Grava)	Sacile (confluenza del Meschio)	LIVENZA	Friuli Venezia Giulia
IT0606AS2T14	RW	Fiume Sile	Azzano X	confluenza nel Fiume Fiume (Azzanello)	LEMENE	Friuli Venezia Giulia
IT0606AS2T18	RW	Rio Cao Maggiore	Braidacurti (fine tratto canalizzato)	Sesto al Reghena (confluenza nel Reghena)	LEMENE	Friuli Venezia Giulia

Codice corpo idrico superficiale	Categoria	Nome corpo idrico	Sezione iniziale	Sezione finale	Bacino	Amministrazione competente
IT0606AS2T2	RW	Fiume Sile	Praturlone	Azzano X	LEMENE	Friuli Venezia Giulia
IT0606AS3T6	RW	Fiume Stella	Flambruzzo (affluenza Torrente Corno)	inizio cuneo salino (Precenicco)	BSLGM	Friuli Venezia Giulia
IT0606AS3T8	RW	Fiume Livenza	Brugnera	Tremeacque (confluenza Meduna)	LIVENZA	Friuli Venezia Giulia
IT0606AS6T11	RW	Fiume Sestian	risorgiva /Casarsa)	San Vito al Tagliamento	LEMENE	Friuli Venezia Giulia
IT0606AS6T14	RW	Fiume Torsa	inizio corso d'acqua (canalizzato)	Torsa	BSLGM	Friuli Venezia Giulia
IT0606AS6T15	RW	Canale Mondina	sorgente	confluenza	ISONZO	Friuli Venezia Giulia
IT0606AS6T16	RW	Canale Tiel	inizio risorgiva	San Lorenzo	BSLGM	Friuli Venezia Giulia
IT0606AS6T18	RW	Fiume Natissa	Sorgente (Cervignano)	Inizio cuneo salino (Terzo d'Aquileia)	BSLGM	Friuli Venezia Giulia
IT0606AS6T19	RW	Roggia Zellina	risorgiva (Castions)	inizio cuneo salino (Carlino)	BSLGM	Friuli Venezia Giulia
IT0606AS6T20	RW	Fiume Ausa	inizio risorgiva	confluenza canale Banduzzi	BSLGM	Friuli Venezia Giulia
IT0606AS6T26	RW	Rio Pontal	risorgiva	confluenza	LEMENE	Friuli Venezia Giulia
IT0606AS6T30	RW	Rio Sentirone	risorgiva	confluenza	LIVENZA	Friuli Venezia Giulia
IT0606AS6T34	RW	Roggia Versa	risorgiva (Casarsa)	cambio taglia (San Vito al Tagliamento)	LEMENE	Friuli Venezia Giulia
IT0606AS6T36	RW	Fiume Lemene	inizio risorgiva (Bagnarola)	confluenza roggia Versa	LEMENE	Friuli Venezia Giulia
IT0606SS1F1	RW	Torrente Grivò	cambio HER (Canal di Grivò)	inizio tratto temporaneo (Faedis)	ISONZO	Friuli Venezia Giulia
IT0606SS1F2	RW	Torrente Chiarò	cambio HER (Laurini)	inizio tratto temporaneo (Torreano)	ISONZO	Friuli Venezia Giulia
IT06AT211	TW	Fiume Stella				Friuli Venezia Giulia
IT06AT2110	TW	Roggia Zellina				Friuli Venezia Giulia
IT06AT215	TW	Fiume Isonzato				Friuli Venezia Giulia
IT06AT216	TW	Fiume Ausa				Friuli Venezia Giulia
IT06AT219	TW	Canale Tiel				Friuli Venezia Giulia
IT05759_10	RW	CANALE LUGUGNANA	RISORGIVA (FRIULI VENEZIA GIULIA)	AFFLUENZA DELL'ALLACCIANTE LUGUGNANA - TAGLIO NUOVO	LEMENE	Veneto
IT05780_10	RW	ROGGIA VERSIOLA	RISORGIVA (FRIULI VENEZIA GIULIA)	CONFLUENZA NEL FIUME LEMENE	LEMENE	Veneto
IT05CS	TW	LAGUNA DI VENEZIA			BSLV	Veneto

Tabella 24 - Corpi idrici superficiali (RW = fiume; LW = lago; TW = acque di transizione; CW = acque costiere) affetti da pressioni significative della tipologia 2.6 Scarichi non allacciati alla fognatura. Sono specificati le sezioni iniziali e finali del corpo idrico, l'Amministrazione competente e il bacino di appartenenza (BSLGM = Bacino scolante in laguna di Grado e Marano; BSLV = Bacino scolante in laguna di Venezia)

Come si desume dalla Tabella 24, la pressione interessa esclusivamente corpi idrici fluviali (28 corpi idrici, ovvero meno del 2%) e di transizione (6 corpi idrici, circa il 12%), mentre non sono interessati in maniera significativa nel distretto né i laghi né le acque marino-costiere. Le pressioni individuate si concentrano in ambito friulano o interregionale con il Veneto.

La cartografia a scala distrettuale dei corpi idrici superficiali a rischio per pressioni della tipologia 2.5 Scarichi non allacciati alla fognatura è riportata in Tavola 23.

Elenco dei corpi idrici sotterranei affetti da pressioni significative

L'analisi della pressione 2.6 Scarichi non allacciati alla fognatura ha individuato 1 solo corpo idrico sotterraneo a rischio di non raggiungimento dell'obiettivo al 2021. Come riportato in Tabella 25, si tratta del corpo idrico freatico relativo all'alta pianura cividalese.

Codice corpo idrico sotterraneo	Nome corpo idrico sotterraneo	Amministrazione competente
IT06P09	Alta pianura friulana cividalese	Friuli Venezia Giulia

Tabella 25 - Corpi idrici sotterranei affetti da pressioni significative della tipologia 2.6 Scarichi non allacciati alla fognatura

4.6. Deposizioni atmosferiche (Pressione 2.7)

Questa tipologia di pressioni non è stata valutata per i corpi idrici sotterranei. Per le acque interne e marino costiere è stata giudicata a priori non significativa.

Elenco dei corpi idrici superficiali affetti da pressioni significative

In Tabella 37 sono riportati i corpi idrici risultati a rischio per la pressione 2.7 Deposizioni atmosferiche.

Codice corpo idrico superficiale	Categoria	Nome corpo idrico	Sezione iniziale	Sezione finale	Bacino	Amministrazione competente
IT06ACA3CA35	CW	Muggia				Friuli Venezia Giulia
IT06ACA3CA36	CW	Trieste - Diga Vecchia				Friuli Venezia Giulia
IT05EC	TW	LAGUNA DI VENEZIA			BSLV	Veneto
IT05ENC3	TW	LAGUNA DI VENEZIA			BSLV	Veneto
IT05ENC4	TW	LAGUNA DI VENEZIA			BSLV	Veneto

Tabella 26 - Corpi idrici superficiali (RW = fiume; LW = lago; TW = acque di transizione; CW = acque costiere) affetti da pressioni significative della tipologia 2.7 Deposizioni atmosferiche. Sono specificati le sezioni iniziali e finali del corpo idrico, l'Amministrazione competente e il bacino di appartenenza (BSLGM = Bacino scolante in laguna di Grado e Marano; BSLV = Bacino scolante in laguna di Venezia)

Le deposizioni atmosferiche interessano in maniera significativa 3 corpi idrici della laguna di Venezia e 2 corpi idrici marino costieri della regione Friuli Venezia Giulia. Per i primi, in base ai dati di monitoraggio a disposizione, sono stati giudicati rilevanti gli apporti atmosferici di azoto e microinquinanti. Per i secondi, la problematica è tuttora in corso di approfondimento, e si presume legata ad alcune sostanze appartenenti al gruppo degli idrocarburi poiliciclici aromatici.

4.7. Attività mineraria (Pressione 2.8)

Questa tipologia di pressioni non è stata valutata per i corpi idrici di transizione, marino costieri e sotterranei.

Elenco dei corpi idrici superficiali affetti da pressioni significative

In Tabella 27 sono riportati i corpi idrici risultati a rischio per la pressione 2.8 Attività mineraria.

Codice corpo idrico superficiale	Categoria	Nome corpo idrico	Sezione iniziale	Sezione finale	Bacino	Amministrazione competente
IT21A.355	RW	Rio Lasa			Adige	Bolzano

Tabella 27 - Corpi idrici superficiali (RW = fiume; LW = lago; TW = acque di transizione; CW = acque costiere) affetti da pressioni significative della tipologia 2.8 Attività mineraria. Sono specificati le sezioni iniziali e finali del corpo idrico, l'Amministrazione competente e il bacino di appartenenza (BSLGM = Bacino scolante in laguna di Grado e Marano; BSLV = Bacino scolante in laguna di Venezia)

Come si evince dalla Tabella 27, è stato definito a rischio per questa tipologia di pressione un unico corpo idrico fluviale localizzato a ovest di Bolzano (Rio Lasa). Tale corpo idrico risente delle pressioni generate dalle acque di infiltrazione provenienti da una cava di marmo, che hanno contribuito alla colmatazione del letto fluviale.

4.8. Impianti di acquacoltura (Pressione 2.9)

Questa tipologia di pressioni non è stata valutata per i corpi idrici sotterranei.

Elenco dei corpi idrici superficiali affetti da pressioni significative

In Tabella 39 sono riportati i corpi idrici risultati a rischio per la pressione 2.9 Impianti di acquacoltura.

Codice corpo idrico superficiale	Categoria	Nome corpo idrico	Sezione iniziale	Sezione finale	Bacino	Amministrazione competente
IT06AT18TPO5	TW	Acque - Tapo				Friuli Venezia Giulia
IT05PC3	TW	LAGUNA DI VENEZIA			BSLV	Veneto
IT05TEU_1	TW	Laguna di Marinetta			FISSERO - TARTARO - CANALBIANCO	Veneto

Tabella 28 - Corpi idrici superficiali (RW = fiume; LW = lago; TW = acque di transizione; CW = acque costiere) affetti da pressioni significative della tipologia 2.9 Impianti di acquacoltura. Sono specificati le sezioni iniziali e finali del corpo idrico, l'Amministrazione competente e il bacino di appartenenza (BSLGM = Bacino scolante in laguna di Grado e Marano; BSLV = Bacino scolante in laguna di Venezia)

Come illustrato in Tabella 28, risultano a rischio per questa ripologia di pressione due corpi idrici di transizione veneti e un corpo idrico di transizione friulano.

4.9. Altre pressioni diffuse (Pressione 2.10)

Dall'analisi svolta non è risultato a rischio per altre pressioni diffuse alcun corpo idrico superficiale e sotterraneo del territorio distrettuale.

5. Stime delle pressioni sull'assetto quantitativo delle acque

5.1. Prelievi/diversioni per l'agricoltura (Pressione 3.1)

Questa categoria di pressioni è stata utilizzata sia per corpi idrici superficiali che per corpi idrici sotterranei.

Elenco dei corpi idrici superficiali affetti da pressioni significative

In Tabella 29 sono riportati i corpi idrici superficiali a rischio per la pressione 3.1 Prelievi/diversioni per l'agricoltura.

Va evidenziato che la Regione del Veneto, in relazione alla carenza di dati di portata nel reticolo idrografico di pianura, ha valutato l'inapplicabilità dell'indicatore proposto. Pertanto l'individuazione dei corpi idrici a rischio per prelievi irrigui è avvenuta sulla base di criticità note.

Codice corpo idrico superficiale	Categoria	Nome corpo idrico	Sezione iniziale	Sezione finale	Bacino	Amministrazione competente
IT21A.340	RW	Rio di Alliz			Adige	Bolzano
IT21A.365	RW	Rio di Tanas			Adige	Bolzano

Codice corpo idrico superficiale	Categoria	Nome corpo idrico	Sezione iniziale	Sezione finale	Bacino	Amministrazione competente
IT21A.375b	RW	Rio di Cengles	briglia di consolidamento	foce	Adige	Bolzano
IT21A.40c	RW	Rio Nero (Rio d'Ora)	a monte cascata	foce	Adige	Bolzano
IT21A.90a	RW	La Roggia	origine	confluenza Rio di Nalles	Adige	Bolzano
IT0602SS4T5	RW	Fiume Tagliamento	Ospedaletto (prelievo Consorzio irriguo)	Osoppo (affluenza Leale e restituzione centrale Somplago	TAGLIAMENTO	Friuli Venezia Giulia
IT0606AS2T24	RW	Fiume Ledra	Andreuzza (nodo idraulico consorzio)	Strada Osoppo	TAGLIAMENTO	Friuli Venezia Giulia
IT0606AS6T41	RW	Fiume Varmo	Varmo (derivazione irrigua)	confluenza nel Tagliamento	TAGLIAMENTO	Friuli Venezia Giulia
IT0606EF8D2	RW	Torrente Cosa	inizio tratto temporaneo (Lestans)	affluenza Rugo (Spilimbergo)	TAGLIAMENTO	Friuli Venezia Giulia
IT0606SS2F1	RW	Torrente Torre			ISONZO	Friuli Venezia Giulia
IT0606SS3F1	RW	Fiume Meduna	Ponte Maraldi	Cavasso Nuovo (inizio tratto temporaneo magredi)	LIVENZA	Friuli Venezia Giulia
IT0606SS4F2	RW	Fiume Isonzo	Pieris	Mainizza (Confluenza con Vipacco)	ISONZO	Friuli Venezia Giulia
IT0606SS4F3	RW	Fiume Isonzo	Mainizza (Confluenza con Vipacco)	traversa di Sagrado	ISONZO	Friuli Venezia Giulia
IT0606SS4F5	RW	Fiume Isonzo	traversa di Sagrado	San Pier d'Isonzo	ISONZO	Friuli Venezia Giulia
IT0606SS4F6	RW	Fiume Isonzo	San Pier d'Isonzo	Pieris (confluenza Torre)	ISONZO	Friuli Venezia Giulia
IT22-A00201F000020tn	RW	ROGGIA DI BONDONE O FOSSO RIMONE	CAMBIO CODICE	CAMBIO TIPOLOGIA	Adige	Trento
IT22-A002A1F001010tn	RW	FOSSA MAESTRA DI ALDENO	INIZIO CORSO	CONFLUENZA NELLA ROGGIA DI BONDONE	Adige	Trento
IT22-A003010000010tn	RW	RIO GRESTA	INIZIO CORSO	CONFLUENZA NEL TORR. CAMERAS	Adige	Trento
IT22-A0A5010000040tn	RW	RIO SORNA	CONFLUENZA TORR. LODRONE	CONFLUENZA NEL FIUME ADIGE	Adige	Trento
IT22-A0Z5A30000010tn	RW	RIO DI VAL NEGRA - RIO CAGAREL	INIZIO CORSO	CONFLUENZA NEL FIUME ADIGE	Adige	Trento
IT22-A202000000020tn	RW	TORR. SILLA-RIO CAMPO-ROGGIA LAGO DELLE PIAZZE	CAMBIO TIPOLOGIA (LAGO DI SERRAIA)	CAMBIO USO DEL SUOLO	Adige	Trento
IT22-A2A4010000020tn	RW	RIO S. COLOMBA	CAMBIO USO DEL SUOLO	CAMBIO TIPOLOGIA	Adige	Trento
IT22-A2A4010000030tn	RW	RIO S. COLOMBA	CAMBIO TIPOLOGIA	CONFLUENZA NEL TORR. FERSINA	Adige	Trento
IT22-A300000000100tn	RW	TORR. NOCE	CENTRALE DI MEZZOCORONA	CONFLUENZA NEL FIUME ADIGE	Adige	Trento
IT22-A304A20010010tn	RW	RIO ROSNA	INIZIO CORSO	CONFLUENZA IN TORRENTE TRESENICA	Adige	Trento
IT22-A352000000030tn	RW	TORRENTE NOVELLA	CONFLUENZA RIO SASSO	LAGO DI S. GIUSTINA	Adige	Trento
IT22-A352010000020tn	RW	RIO SASSO O ROGGIA DI FONDO	CONFLUENZA RIO DELLA MALGA	CONFLUENZA IN TORRENTE NOVELLA	Adige	Trento
IT22-A352A10200030tn	RW	RIO RABIOLA	CAMBIO TIPOLOGIA	CONFLUENZA IN TORRENTE NOVELLA	Adige	Trento

Codice corpo idrico superficiale	Categoria	Nome corpo idrico	Sezione iniziale	Sezione finale	Bacino	Amministrazione competente
IT22-A3Z1010000010tn	RW	TORRENTE RINASCICO	INIZIO CORSO	CAMBIO TIPOLOGIA	Adige	Trento
IT22-B000000000010tn	RW	FIUME BRENTA	LAGO DI CALDONAZZO	CONFLUENZA LA VENA	Brenta - Bacchiglione	Trento
IT22-B000000000030tn	RW	FIUME BRENTA	SCARICO MENZ&GASSER	DIRAMAZIONE FIUME BRENTA VECCHIO	Brenta - Bacchiglione	Trento
IT22-B0Z4010000030tn	RW	TORRENTE CEGGIO	CAMBIO TIPOLOGIA	CONFLUENZA NEL FIUME BRENTA	Brenta - Bacchiglione	Trento
IT05156_50	RW	FIUME BRENTA	SBARRAMENTO DI BASSANO DEL GRAPPA - INIZIO ALVEO DISPERDENTE	FINE ALVEO DISPERDENTE	BRENTA - BACCHIGLIONE	Veneto
IT05219_20	RW	FIUME LEOGRA - TIMONCHIO - BACCHIGLIONE	ABITATO DI SCHIO - INIZIO ALVEO DISPERDENTE	AFFLUENZA DEL TORRENTE TIMONCHIO CON SCARICO DEPURATORE DI SCHIO	BRENTA - BACCHIGLIONE	Veneto
IT05219_25	RW	FIUME LEOGRA - TIMONCHIO - BACCHIGLIONE	AFFLUENZA DEL TORRENTE TIMONCHIO CON SCARICO DEPURATORE DI SCHIO	AFFLUENZA DEL TORRENTE ROSTONE OVEST CON SCARICO DEPURATORE DI THIENE - FINE ALVEO DISPERDENTE	BRENTA - BACCHIGLIONE	Veneto
IT05267_35	RW	FIUME ASTICO - TESINA	DERIVAZIONE DEL CANALE MORDINI - SCARICO CARTIERA IPPC	FINE ALVEO DISPERDENTE	BRENTA - BACCHIGLIONE	Veneto

Tabella 29 - Corpi idrici superficiali (RW = fiume; LW = lago; TW = acque di transizione; CW = acque costiere) affetti da pressioni significative della tipologia 3.1 Prelievi/diversioni per l'agricoltura. Sono specificati le sezioni iniziali e finali del corpo idrico, l'Amministrazione competente e il bacino di appartenenza (BSLGM = Bacino scolante in laguna di Grado e Marano; BSLV = Bacino scolante in laguna di Venezia)

La cartografia a scala distrettuale dei corpi idrici superficiali a rischio per le pressioni della tipologia 3.1 Prelievi/diversioni per l'agricoltura è riportata in Tavola 25.

Elenco dei corpi idrici sotterranei affetti da pressioni significative

L'analisi della pressione 3.1 Prelievi/diversioni per l'agricoltura ha individuato 5 corpi idrici sotterranei della Regione Autonoma Friuli Venezia Giulia a rischio di non raggiungimento dell'obiettivo al 2021, elencati in Tabella 30.

Codice corpo idrico sotterraneo	Nome corpo idrico sotterraneo	Amministrazione competente
IT06P05A	Alta pianura friulana centrale in destra Tagliamento	Friuli Venezia Giulia
IT06P05B	Alta pianura friulana centrale in sinistra Tagliamento	Friuli Venezia Giulia
IT06P06	Alta pianura friulana centrale	Friuli Venezia Giulia
IT06P07	Alta pianura friulana orientale - areale meridionale	Friuli Venezia Giulia
IT06P23B	Bassa pianura friulana centrale in destra e sinistra Tagliamento - falda freatica locale	Friuli Venezia Giulia

Tabella 30 - Corpi idrici sotterranei affetti da pressioni significative della tipologia 3.1 Prelievi/diversioni per l'agricoltura

5.2. Prelievi/diversioni per uso potabile (Pressione 3.2)

Questa categoria di pressioni è stata valutata sia per corpi idrici superficiali che per corpi idrici sotterranei.

Dall'analisi svolta non è risultato a rischio per questo tipo di pressione nessun corpo idrico superficiale del territorio distrettuale.

Elenco dei corpi idrici sotterranei affetti da pressioni significative

L'analisi della pressione 3.2 Prelievi/diversioni per l'uso potabile pubblico ha individuato 2 corpi idrici sotterranei della Regione Autonoma Friuli Venezia Giulia a rischio di non raggiungimento dell'obiettivo al 2021, elencati in Tabella 31.

Codice corpo idrico sotterraneo	Nome corpo idrico sotterraneo	Amministrazione competente
IT06A07	Campo di Osoppo Gemona e subalvea del Tagliamento	Friuli Venezia Giulia
IT06P10	Alta pianura isontina	Friuli Venezia Giulia

Tabella 31 - Corpi idrici sotterranei affetti da pressioni significative della tipologia 3.2 Prelievi/diversioni per l'uso potabile pubblico

5.3. Prelievi/diversioni per industria (Pressione 3.3)

Questa categoria di pressioni è stata valutata sia per corpi idrici superficiali che per corpi idrici sotterranei.

Dall'analisi svolta non è risultato a rischio per questo tipo di pressione nessun corpo idrico superficiale del territorio distrettuale.

Elenco dei corpi idrici sotterranei affetti da pressioni significative

L'analisi della pressione 3.3 Prelievi/diversioni per l'industria ha individuato 2 corpi idrici sotterranei della Regione Autonoma Friuli Venezia Giulia a rischio di non raggiungimento dell'obiettivo al 2021, elencati in Tabella 32.

Codice corpo idrico sotterraneo	Nome corpo idrico sotterraneo	Amministrazione competente
IT06P17	Bassa pianura friulana orientale – falde artesiane superficiali (falda A + B)	Friuli Venezia Giulia
IT06P20	Bassa pianura dell'Isonzo – falde artesiane superficiali (falda A + B)	Friuli Venezia Giulia

Tabella 32 - Corpi idrici sotterranei affetti da pressioni significative della tipologia 3.3 Prelievi/diversioni per l'industria

5.4. Prelievi/diversioni per il raffreddamento (Pressione 3.4)

Dall'analisi svolta non è risultato a rischio per questo tipo di pressione nessun corpo idrico superficiale né sotterraneo del territorio distrettuale.

5.5. Prelievi/diversioni per la piscicoltura (Pressione 3.5)

Questa categoria di pressioni è stata utilizzata sia per corpi idrici superficiali che per corpi idrici sotterranei.

Elenco dei corpi idrici superficiali affetti da pressioni significative

Dall'analisi svolta non sono risultati laghi a rischio per questo tipo di pressione nel territorio distrettuale.

Come si evince dalla Tabella 33 tale pressione risulta del tutto marginale tra le criticità presenti nel distretto.

Per questo motivo questa pressione non è stata rappresentata cartograficamente.

Codice corpo idrico superficiale	Categoria	Nome corpo idrico	Sezione iniziale	Sezione finale	Bacino	Amministrazione competente
IT0606AS2T12	RW	Fiume Corno	san Giorgio (confluenza roggia Corniolizza)	Porto Nogaro	BSLGM	Friuli Venezia Giulia

Tabella 33 - Corpi idrici superficiali (RW = fiume; LW = lago; TW = acque di transizione; CW = acque costiere) affetti da pressioni significative della tipologia 3.5 Prelievi/diversioni per la piscicoltura. Sono specificati le sezioni iniziali e finali del corpo idrico, l'Amministrazione competente e il bacino di appartenenza (BSLGM = Bacino scolante in laguna di Grado e Marano; BSLV = Bacino scolante in laguna di Venezia)

Elenco dei corpi idrici sotterranei affetti da pressioni significative

L'analisi della pressione 3.5 Prelievi/diversioni per la piscicoltura ha individuato 3 corpi idrici sotterranei della Regione Autonoma Friuli Venezia Giulia a rischio di non raggiungimento dell'obiettivo al 2021, elencati in Tabella 34.

Codice corpo idrico sotterraneo	Nome corpo idrico sotterraneo	Amministrazione competente
IT06P11	Bassa pianura pordenonese – falde artesiane superficiali (falda A+B)	Friuli Venezia Giulia
IT06P13	Bassa pianura pordenonese – falde artesiane profonde (falda D+profonde)	Friuli Venezia Giulia
IT06P17	Bassa pianura friulana orientale – falde artesiane superficiali (falda A + B)	Friuli Venezia Giulia

Tabella 34 - Corpi idrici sotterranei affetti da pressioni significative della tipologia 3.5 Prelievi/diversioni per la piscicoltura

5.6. Altri Prelievi/diversioni (Pressione 3.6)

Questa categoria di pressioni è stata utilizzata sia per corpi idrici superficiali che per corpi idrici sotterranei.

E' importante evidenziare che sono stati inseriti in questa tipologia di pressione anche i prelievi per uso idroelettrico.

Elenco dei corpi idrici superficiali affetti da pressioni significative

In Tabella 35 sono riportati i corpi idrici superficiali a rischio per la pressione 3.6 Prelievi/diversioni - altro.

Codice corpo idrico superficiale	Categoria	Nome corpo idrico	Sezione iniziale	Sezione finale	Bacino	Amministrazione competente
IT21Ag	RW	Fiume Adige	presa Tel	confluenza Passirio	Adige	Bolzano
IT21F.55b	RW	Rio d' Auna	serbatoio di Val d'Auna	confluenza	ADIGE	Bolzano
IT21Fc	RW	Torrente Talvera	confluenza Rio Valdurno	restituzione S. Antonio	ADIGE	Bolzano
IT21Gb	RW	Torrente Passirio	confluenza Rio di Plan	confluenza Rio di Valtina	ADIGE	Bolzano
IT0602SR6T7	RW	Torrente Raccolana			TAGLIAMENTO	Friuli Venezia Giulia
IT0602SS1T110	RW	Rio del Lago	lago di Fusine	affluenza Vaisonz (Fusine)	SLIZZA	Friuli Venezia Giulia
IT0602SS1T134	RW	Torrente Miozza	derivazione idroeletrica	confluenza	TAGLIAMENTO	Friuli Venezia Giulia
IT0602SS1T135	RW	Torrente Seazza			TAGLIAMENTO	Friuli Venezia Giulia
IT0602SS1T136	RW	Torrente Chiarzò	inizio tratto asciutto (Raveo)	confluenza	TAGLIAMENTO	Friuli Venezia Giulia
IT0602SS1T139	RW	Torrente Novarza			TAGLIAMENTO	Friuli Venezia Giulia
IT0602SS1T147	RW	Rio Alba	diga di Alba	Confluenza nel Fella (Moggio Udinese)	TAGLIAMENTO	Friuli Venezia Giulia
IT0602SS1T3	RW	Rio Turriea	sorgente	confluenza	TAGLIAMENTO	Friuli Venezia Giulia
IT0602SS1T72	RW	Torrente Poschiedea			TAGLIAMENTO	Friuli Venezia Giulia
IT0602SS2T12	RW	Torrente But	Paluzza	Zuglio (affluenza torrente Chiarsò)	TAGLIAMENTO	Friuli Venezia Giulia
IT0602SS2T19	RW	Torrente Chiarsò	Paularo	confluenza	TAGLIAMENTO	Friuli Venezia Giulia
IT0602SS2T22	RW	Torrente Cornappo	cambio taglia (strada per Taipana)	cambio HER (Torlano)	ISONZO	Friuli Venezia Giulia
IT0602SS2T28	RW	Torrente Cellina	bacino Ravedis	inizio tratto temporaneo	LIVENZA	Friuli Venezia Giulia
IT0602SS2T35	RW	Torrente Raccolana			TAGLIAMENTO	Friuli Venezia Giulia
IT0602SS2T38	RW	Torrente Degano	affluenza Bordaglia	Forni Avoltri	TAGLIAMENTO	Friuli Venezia Giulia

Codice corpo idrico superficiale	Categoria	Nome corpo idrico	Sezione iniziale	Sezione finale	Bacino	Amministrazione competente
			(Pierabech)			
IT0602SS2T4	RW	Torrente Lumiei			TAGLIAMENTO	Friuli Venezia Giulia
IT0602SS2T43	RW	Torrente Aupa	presa idroelettrica (Grauzaria)	confluenza	TAGLIAMENTO	Friuli Venezia Giulia
IT0602SS2T46	RW	Torrente Raccolana			TAGLIAMENTO	Friuli Venezia Giulia
IT0602SS2T47	RW	Fiume Fella	Malborghetto	San Leopoldo	TAGLIAMENTO	Friuli Venezia Giulia
IT0602SS2T50	RW	Torrente Pesarina			TAGLIAMENTO	Friuli Venezia Giulia
IT0602SS2T52	RW	Torrente But	Cleulis (presa SECAB)	Paluzza	TAGLIAMENTO	Friuli Venezia Giulia
IT0602SS2T6	RW	Torrente Vinadia			TAGLIAMENTO	Friuli Venezia Giulia
IT0602SS2T7	RW	Torrente Dogna	inizio tratto perenne (Chiout)	confluenza	TAGLIAMENTO	Friuli Venezia Giulia
IT0602SS3T16	RW	Fiume Tagliamento	sbarramento Caprizzi	briglia Casali Averis	TAGLIAMENTO	Friuli Venezia Giulia
IT0602SS3T4	RW	Torrente Degano	Muina	confluenza	TAGLIAMENTO	Friuli Venezia Giulia
IT0602SS3T6	RW	Fiume Tagliamento	briglia Casali Averis	Tolmezzo (affluenza But)	TAGLIAMENTO	Friuli Venezia Giulia
IT0602SS4T2	RW	Fiume Tagliamento	Tolmezzo (affluenza But)	Amaro (confluenza Fella)	TAGLIAMENTO	Friuli Venezia Giulia
IT0606AS6T39	RW	Fiume Ledra	sorgente (Gemona)	Buia (confluenza rio Bosso)	TAGLIAMENTO	Friuli Venezia Giulia
IT0606EF8D2	RW	Torrente Cosa	inizio tratto temporaneo (Lestans)	affluenza Rugo (Spilimbergo)	TAGLIAMENTO	Friuli Venezia Giulia
IT0606SR6T4	RW	Fiume Livenza	sorgente	affluenza Artugna	LIVENZA	Friuli Venezia Giulia
IT0606SS4F2	RW	Fiume Isonzo	Pieris	Mainizza (Confluenza con Vipacco)	ISONZO	Friuli Venezia Giulia
IT22-A003010000010tn	RW	RIO GRESTA	INIZIO CORSO	CONFLUENZA NEL TORR. CAMERAS	Adige	Trento
IT22-A052000000060tn	RW	LENO DI VALLARSA	CENTRALE S. COLOMBANO	CONFLUENZA NEL FIUME ADIGE	Adige	Trento
IT22-A0A5010000040tn	RW	RIO SORNA	CONFLUENZA TORR. LODRONE	CONFLUENZA NEL FIUME ADIGE	Adige	Trento
IT22-A202000000020tn	RW	TORR. SILLA-RIO CAMPO-ROGGIA LAGO DELLE PIAZZE	CAMBIO TIPOLOGIA (LAGO DI SERRAIA)	CAMBIO USO DEL SUOLO	Adige	Trento
IT22-A202000000040tn	RW	TORR. SILLA-RIO CAMPO-ROGGIA LAGO DELLE PIAZZE	CAMBIO USO DEL SUOLO	CONFLUENZA NEL RIO S. COLOMBA	Adige	Trento
IT22-A2A4010000020tn	RW	RIO S. COLOMBA	CAMBIO USO DEL SUOLO	CAMBIO TIPOLOGIA	Adige	Trento
IT22-A304000000040tn	RW	TORRENTE TRESENICA	CONFLUENZA RIO DI S. EMERENZIANA	CONFLUENZA NEL TORRENTE NOCE	Adige	Trento
IT22-A351010010010tn	RW	RIO MOSCABIO	INIZIO CORSO	CONFLUENZA IN RIO DI S. ROMEDIO	Adige	Trento
IT22-A352000000030tn	RW	TORRENTE NOVELLA	CONFLUENZA RIO SASSO	LAGO DI S. GIUSTINA	Adige	Trento
IT22-A352010000020tn	RW	RIO SASSO O ROGGIA DI FONDO	CONFLUENZA RIO DELLA MALGA	CONFLUENZA IN TORRENTE NOVELLA	Adige	Trento
IT22-A3A3A10010010tn	RW	RIO RIBOSC	INIZIO CORSO	LAGO DI S. GIUSTINA	Adige	Trento
IT22-A3Z1010000020tn	RW	TORRENTE RINASCICO	CAMBIO TIPOLOGIA	CONFLUENZA NEL TORRENTE NOCE	Adige	Trento
IT22-	RW	RIO PONGAIOLA	CAMBIO TIPOLOGIA	CONFLUENZA NEL	Adige	Trento

Codice corpo idrico superficiale	Categoria	Nome corpo idrico	Sezione iniziale	Sezione finale	Bacino	Amministrazione competente
A3Z2010000020tn				TORRENTE NOCE		
IT22-B0Z4010000020tn	RW	TORRENTE CEGGIO	CAMBIO TIPOLOGIA	CAMBIO TIPOLOGIA	Brenta - Bacchiglione	Trento
IT22-B0Z4010000030tn	RW	TORRENTE CEGGIO	CAMBIO TIPOLOGIA	CONFLUENZA NEL FIUME BRENTA	Brenta - Bacchiglione	Trento
IT05155_15	RW	RIO PISSOTTE	DIGA DEL BACINO DI FERRARA DI MONTE BALDO (INIZIO FORRA)	CONFLUENZA NEL FIUME ADIGE	ADIGE	Veneto
IT05156_37	RW	FIUME BRENTA	SBARRAMENTO LOC. COLLICELLO	AFFLUENZA DEL FIUME OLIERO	BRENTA - BACCHIGLIONE	Veneto
IT05267_25	RW	FIUME ASTICO - TESINA	SBARRAMENTO LOC. SCALINI	LAGO DI PIOVENE ROCCHETTE	BRENTA - BACCHIGLIONE	Veneto
IT05277_20	RW	TORRENTE POSINA	AFFLUENZA DEL TORRENTE ZARA	SCARICHI CARTIERE	BRENTA - BACCHIGLIONE	Veneto
IT05277_25	RW	TORRENTE POSINA	SCARICHI CARTIERE	CONFLUENZA NEL TORRENTE ASTICO	BRENTA - BACCHIGLIONE	Veneto
IT053	LW	LAGO DI CORLO			BRENTA - BACCHIGLIONE	Veneto
IT05340_42	RW	TORRENTE CISMON	TRAVERSA DI MOLINE	DIGA DI PEDESALTO	BRENTA - BACCHIGLIONE	Veneto
IT05340_44	RW	TORRENTE CISMON	DIGA DI PEDESALTO	APERTURA DELLA VALLE	BRENTA - BACCHIGLIONE	Veneto
IT05343_25	RW	TORRENTE SENAIGA	DIGA DEL LAGO DEL SENAIGA	CONFLUENZA NEL TORRENTE CISMON	BRENTA - BACCHIGLIONE	Veneto
IT05389_32	RW	FIUME PIAVE	DIGA DEL TUDAIO	LAGO DI CADORE	PIAVE	Veneto
IT05389_42	RW	FIUME PIAVE	TRAVERSA DI SOVERZENE	TRAVERSA DI BUSCHE	PIAVE	Veneto
IT054	LW	LAGO DI CADORE			PIAVE	Veneto
IT05413_10	RW	TORRENTE COLMEDA - SONNA	SORGENTE	ABITATO DI PEDAVENA - FELTRE	PIAVE	Veneto
IT05420_15	RW	TORRENTE CAORAME	DIGA DEL LAGO LA STUA	CAMBIO TIPO (AFFLUENZA DELLA VAL CASELLE)	PIAVE	Veneto
IT05421_10	RW	TORRENTE STIEN	SORGENTE	CONFLUENZA NEL TORRENTE CAORAME	PIAVE	Veneto
IT05430_25	RW	TORRENTE CORDEVOLE	SBARRAMENTO DEL LAGO DI ALLEGHE	LAGO DI CENCENIGHE	PIAVE	Veneto
IT05430_30	RW	TORRENTE CORDEVOLE	DIGA DEL LAGO DI CENCENIGHE	CAMBIO TIPO (AFFLUENZA DEL RIO MUDA)	PIAVE	Veneto
IT05432_36	RW	TORRENTE MIS	DIGA DEL LAGO DEL MIS	CONFLUENZA NEL TORRENTE CORDEVOLE	PIAVE	Veneto
IT05436_15	RW	RIO VAL CLUSA	DIGA DI VAL CLUSA	CONFLUENZA NEL TORRENTE CORDEVOLE	PIAVE	Veneto
IT05440_20	RW	TORRENTE SARZANA	DERIVAZIONE IDROELETTRICA (LOC. VOLTAGO AGORDINO)	CONFLUENZA NEL TORRENTE CORDEVOLE	PIAVE	Veneto
IT05441_15	RW	TORRENTE ROVA	SBARRAMENTO	CONFLUENZA NEL	PIAVE	Veneto

Codice corpo idrico superficiale	Categoria	Nome corpo idrico	Sezione iniziale	Sezione finale	Bacino	Amministrazione competente
				TORRENTE CORDEVOLE		
IT05445_20	RW	TORRENTE CORPASSA	DERIVAZIONE CENTRALE IDROELETTRICA CORPASSA	CONFLUENZA NEL TORRENTE CORDEVOLE	PIAVE	Veneto
IT05447_15	RW	TORRENTE BIOIS	SBARRAMENTO DEL LAGO DEI ZINGHENI	CAMBIO TIPO (AFFLUENZA DEL RIO VALLES)	PIAVE	Veneto
IT05447_25	RW	TORRENTE BIOIS	DERIVAZIONE IDROELETTRICA	AFFLUENZA NEL TORRENTE CORDEVOLE	PIAVE	Veneto
IT05448_25	RW	TORRENTE LIERA	SBARRAMENTO IDROELETTRICO (LOC. CAMPION)	CONFLUENZA NEL TORRENTE BIOIS	PIAVE	Veneto
IT05456_15	RW	TORRENTE OMBRETTA - PETTORINA	DIGA DI OMBRETTA	CONFLUENZA NEL TORRENTE CORDEVOLE	PIAVE	Veneto
IT05474_20	RW	TORRENTE FUNESIA	DERIVAZIONE IDROELETTRICA (LOC. FUNES)	CONFLUENZA NEL TORRENTE TESA	PIAVE	Veneto
IT05477_15	RW	VALLE GALLINA E DELLE FONTE	DIGA DEL LAGO DI VAL GALLINA	CONFLUENZA NEL FIUME PIAVE	PIAVE	Veneto
IT05478_10	RW	TORRENTE DESSEDAN	INIZIO CORSO	FINE TEMPORANEITA'	PIAVE	Veneto
IT05479_15	RW	TORRENTE MAE'	DERIVAZIONE IDROELETTRICA	AFFLUENZA DEL TORRENTE MOIAZZA	PIAVE	Veneto
IT05479_25	RW	TORRENTE MAE'	DIGA DEL LAGO DI PONTESEI	AFFLUENZA DEL RIO GRISOL	PIAVE	Veneto
IT05486_20	RW	RIO PRAMPER	INIZIO PERENNITA'	CONFLUENZA NEL TORRENTE MAE'	PIAVE	Veneto
IT05487_20	RW	TORRENTE DURAN - MOIAZZA	AFFLUENZA RU DI STANFONAZ	CONFLUENZA NEL TORRENTE MAE'	PIAVE	Veneto
IT05491_20	RW	TORRENTE VALMONTINA	DERIVAZIONE IDROELETTRICA	CONFLUENZA NEL FIUME PIAVE	PIAVE	Veneto
IT05493_32	RW	TORRENTE BOITE	DIGA DEL LAGO DI VODO	LAGO DI VALLE DI CADORE	PIAVE	Veneto
IT05499_25	RW	RIO COSTEANA	SBARRAMENTO BACINO DI PIAN DEL CONTE	CONFLUENZA NEL TORRENTE BOITE	PIAVE	Veneto
IT055	LW	LAGO DEL MIS			PIAVE	Veneto
IT05513_10	RW	TORRENTE ANSIEI	LAGO DI MISURINA	DERIVAZIONE DELLA PRESA ARGENTIERA	PIAVE	Veneto
IT05513_20	RW	TORRENTE ANSIEI	DERIVAZIONE DELLA PRESA ARGENTIERA	LAGO DI SANTA CATERINA	PIAVE	Veneto
IT05520_15	RW	RIO VALLE SAN VITO	DERIVAZIONE IDROELETTRICA	CONFLUENZA NEL TORRENTE ANSIEI	PIAVE	Veneto
IT05524_20	RW	TORRENTE PADOLA	APERTURA DELLA VALLE (AFFLUENZA DEL TORRENTE S.VALENTINO)	SCARICO INDUSTRIA GALVANOTECNICA	PIAVE	Veneto
IT05528_20	RW	TORRENTE FRISON	DERIVAZIONE CENTRALE IDROELETTRICA	CONFLUENZA NEL FIUME PIAVE	PIAVE	Veneto

Codice corpo idrico superficiale	Categoria	Nome corpo idrico	Sezione iniziale	Sezione finale	Bacino	Amministrazione competente
			(LOC. PONTE IN CIMA ALLA STRADA NUOVA)			
IT05894_10	RW	FIUME OLIERO	SORGENTE	CONFLUENZA NEL FIUME BRENTA	BRENTA - BACCHIGLIONE	Veneto

Tabella 35 - Corpi idrici superficiali (RW = fiume; LW = lago; TW = acque di transizione; CW = acque costiere) affetti da pressioni significative della tipologia 3.6 Prelievi/diversioni – altro. Sono specificati le sezioni iniziali e finali del corpo idrico, l'Amministrazione competente e il bacino di appartenenza (BSLGM = Bacino scolante in laguna di Grado e Marano; BSLV = Bacino scolante in laguna di Venezia)

La cartografia a scala distrettuale dei corpi idrici superficiali a rischio per le pressioni della tipologia 3.6 Prelievi/diversioni – altro è riportata in Tavola 26.

Dalla rappresentazione cartografica di questa tipologia di pressione e dalla Tabella 35 si evince che le criticità dovute ai prelievi per uso idroelettrico sono presenti in maniera diffusa sui territori delle diverse Amministrazioni e, come prevedibile, caratterizzano l'ambito montano di ciascuna di esse.

Elenco dei corpi idrici sotterranei affetti da pressioni significative

L'analisi della pressione 3.6 Altri Prelievi/diversioni ha individuato 15 corpi idrici sotterranei della Regione Autonoma Friuli Venezia Giulia a rischio di non raggiungimento dell'obiettivo al 2021, elencati in Tabella 36. Per tutti questi casi si tratta di prelievi ad uso domestico.

Codice corpo idrico sotterraneo	Nome corpo idrico sotterraneo	Amministrazione competente
IT06P03A	Alta pianura pordenonese occidentale	Friuli Venezia Giulia
IT06P03B	Alta e Bassa pianura pordenonese occidentale:areale interessato da plume di clorurati	Friuli Venezia Giulia
IT06P04	Alta pianura pordenonese del conoide Cellina-Meduna	Friuli Venezia Giulia
IT06P05A	Alta pianura friulana centrale in destra Tagliamento	Friuli Venezia Giulia
IT06P05B	Alta pianura friulana centrale in sinistra Tagliamento	Friuli Venezia Giulia
IT06P06	Alta pianura friulana centrale	Friuli Venezia Giulia
IT06P07	Alta pianura friulana orientale - areale meridionale	Friuli Venezia Giulia
IT06P08	Alta pianura friulana orientale - areale settentrionale	Friuli Venezia Giulia
IT06P09	Alta pianura friulana cividalese	Friuli Venezia Giulia
IT06P10	Alta pianura isontina	Friuli Venezia Giulia
IT06P11	Bassa pianura pordenonese – falde artesiane superficiali (falda A+B)	Friuli Venezia Giulia
IT06P13	Bassa pianura pordenonese – falde artesiane profonde (falda D+profonde)	Friuli Venezia Giulia
IT06P14	Bassa pianura friulana centrale in destra e sinistra Tagliamento – falde artesiane superficiali (falda A + B)	Friuli Venezia Giulia
IT06P17	Bassa pianura friulana orientale – falde artesiane superficiali (falda A + B)	Friuli Venezia Giulia
IT06P20	Bassa pianura dell'Isonzo – falde artesiane superficiali (falda A + B)	Friuli Venezia Giulia

Tabella 36 - Corpi idrici sotterranei affetti da pressioni significative della tipologia 3.6 Altri Prelievi/diversioni

6. Stime delle pressioni sull'assetto morfologico ed idromorfologico

6.1. Alterazione fisica dell'alveo/fascia riparia/sponda – protezione dalle inondazioni (pressione 4.1.1)

Questa categoria di pressioni fa riferimento ai soli corpi idrici superficiali.

Elenco dei corpi idrici superficiali affetti da pressioni significative

In Tabella 37 sono riportati i corpi idrici superficiali a rischio per la pressione 4.1.1 Alterazione fisica dell'alveo/fascia riparia/sponda – protezione dalle inondazioni.

Codice corpo idrico superficiale	Categoria	Nome corpo idrico	Sezione iniziale	Sezione finale	Bacino	Amministrazione competente
IT21A.40c	RW	Rio Nero (Rio d'Ora)	a monte cascata	foce	Adige	Bolzano
IT21Ai	RW	Fiume Adige	confluenza Isarco	confine di provincia	Adige	Bolzano
IT21Fc	RW	Torrente Talvera	confluenza Rio Valdurno	restituzione S. Antonio	ADIGE	Bolzano
IT21Fd	RW	Torrente Talvera	restituzione S. Antonio	foce	ADIGE	Bolzano
IT21Hc	RW	Torrente Valsura	restituzione centrale Lana	foce	ADIGE	Bolzano
IT0602EP8T16	RW	Torrente Chiarchia	inizio tratto asciutto	confluenza	LIVENZA	Friuli Venezia Giulia
IT0602EP8T2	RW	Torrente Faeit	inizio tratto temporaneo (Cavazzo Carnico)	confluenza	TAGLIAMENTO	Friuli Venezia Giulia
IT0602SS1T129	RW	Rio Malborghetto	sorgente	confluenza	TAGLIAMENTO	Friuli Venezia Giulia
IT0602SS1T132	RW	Torrente Gladegna	sorgente	confluenza	TAGLIAMENTO	Friuli Venezia Giulia
IT0602SS1T143	RW	Torrente Uqua			TAGLIAMENTO	Friuli Venezia Giulia
IT0602SS1T149	RW	Canale Bartolo	Camporosso	confluenza Slizza	SLIZZA	Friuli Venezia Giulia
IT0602SS1T153	RW	Torrente Colvera	inizio tratto canalizzato	inizio tratto temporaneo (Maniago)	LIVENZA	Friuli Venezia Giulia
IT0602SS1T31	RW	Rio Pusala	sorgente	lago di Cavazzo	TAGLIAMENTO	Friuli Venezia Giulia
IT0602SS1T78	RW	Rio Studena	sorgente	confluenza	TAGLIAMENTO	Friuli Venezia Giulia
IT0602SS2T155	RW	Torrente Leale			TAGLIAMENTO	Friuli Venezia Giulia
IT0602SS2T157	RW	Rio del Lago	Lago di Predil	confluenza rio Freddo	SLIZZA	Friuli Venezia Giulia
IT0602SS2T27	RW	Torrente Cellina	cambio tipologia e affluenza Settimana (Claut)	cambio taglia (Cellino)	LIVENZA	Friuli Venezia Giulia
IT0602SS2T29	RW	Torrente Alberone	affluenza torrente Rieca (Savogna)	confluenza	ISONZO	Friuli Venezia Giulia
IT0602SS2T30	RW	Torrente Cosizza	cambio taglia (Grimacco)	confluenza	ISONZO	Friuli Venezia Giulia
IT0602SS2T32	RW	Torrente Torre			ISONZO	Friuli Venezia Giulia
IT0602SS2T35	RW	Torrente Raccolana			TAGLIAMENTO	Friuli Venezia Giulia
IT0602SS2T36	RW	Torrente Aupa	cambio taglia	presa idroelettrica (Grauzaria)	TAGLIAMENTO	Friuli Venezia Giulia
IT0602SS2T43	RW	Torrente Aupa	presa idroelettrica (Grauzaria)	confluenza	TAGLIAMENTO	Friuli Venezia Giulia
IT0602SS2T46	RW	Torrente Raccolana			TAGLIAMENTO	Friuli Venezia Giulia

Codice corpo idrico superficiale	Categoria	Nome corpo idrico	Sezione iniziale	Sezione finale	Bacino	Amministrazione competente
IT0602SS2T47	RW	Fiume Fella	Malborghetto	San Leopoldo	TAGLIAMENTO	Friuli Venezia Giulia
IT0602SS2T54	RW	Torrente Pontebbana			TAGLIAMENTO	Friuli Venezia Giulia
IT0602SS2T55	RW	Rio Pusala	lago di Cavazzo	confluenza	TAGLIAMENTO	Friuli Venezia Giulia
IT0602SS2T7	RW	Torrente Dogna	inizio tratto perenne (Chiout)	confluenza	TAGLIAMENTO	Friuli Venezia Giulia
IT0602SS3T11	RW	Torrente Slizza			SLIZZA	Friuli Venezia Giulia
IT0602SS3T13	RW	Fiume Fella	Moggio Udinese	confluenza in Tagliamento	TAGLIAMENTO	Friuli Venezia Giulia
IT0602SS3T17	RW	Fiume Fella	confluenza del torrente Raccolana	Moggio Udinese	TAGLIAMENTO	Friuli Venezia Giulia
IT0602SS3T5	RW	Torrente But	Zuglio (affluenza torrente Chiarsò)	confluenza	TAGLIAMENTO	Friuli Venezia Giulia
IT0602SS3T8	RW	Fiume Fella	San Leopoldo	confluenza del torrente Raccolana	TAGLIAMENTO	Friuli Venezia Giulia
IT0606AS3T2	RW	Torrente Cormor	inizio risorgiva SS 252 Mortegliano	inizio tratto cuneo salino	BSLGM	Friuli Venezia Giulia
IT0606AS3T6	RW	Fiume Stella	Flambruzzo (affluenza Torrente Corno)	inizio cuneo salino (Precenicco)	BSLGM	Friuli Venezia Giulia
IT0606AS3T8	RW	Fiume Livenza	Brugnera	Tremeacque (confluenza Meduna)	LIVENZA	Friuli Venezia Giulia
IT0606AS6T19	RW	Roggia Zellina	risorgiva (Castions)	inizio cuneo salino (Carlino)	BSLGM	Friuli Venezia Giulia
IT0606AS6T20	RW	Fiume Ausa	inizio risorgiva	confluenza canale Banduzzi	BSLGM	Friuli Venezia Giulia
IT0606AS6T28	RW	Fiume Noncello	Pordenone (Nogaredo)	cambio taglia (Autostrada A28)	LIVENZA	Friuli Venezia Giulia
IT0606AS6T6	RW	Scolo Taglio	risorgiva (Maron)	confluenza	LIVENZA	Friuli Venezia Giulia
IT0606EF7D1	RW	Torrente Grivò	inizio tratto temporaneo (Faedis)	confluenza	ISONZO	Friuli Venezia Giulia
IT0606EF7D2	RW	Torrente Chiarò	inizio tratto temporaneo (Torreano)	confluenza nell'Ellero (Moimacco)	ISONZO	Friuli Venezia Giulia
IT0606EF7D3	RW	Torrente Ellero	cambio HER (Campeglio)	confluenza	ISONZO	Friuli Venezia Giulia
IT0606EF7D4	RW	Torrente Versa			ISONZO	Friuli Venezia Giulia
IT0606EF8T1	RW	Torrente Cormor	cambio tipologia da meandriforme a semiconfinato (Tavagnacco)	inizio risorgiva SS 252 Mortegliano	BSLGM	Friuli Venezia Giulia
IT0606EP7T11	RW	Torrente Cavrezza	Aviano	affluenza roggia Riduan	LIVENZA	Friuli Venezia Giulia
IT0606EP8D1	RW	Torrente Torre			ISONZO	Friuli Venezia Giulia
IT0606IN7T1	RW	Rio Tresemane	inizio (Udine)	Feletto Umberto	BSLGM	Friuli Venezia Giulia
IT0606SR3F1	RW	Fiume Vipacco	da confine Slovenia (Miren)	Confluenza nel fiume Isonzo (Mainizza)	ISONZO	Friuli Venezia Giulia
IT0606SS1F1	RW	Torrente Grivò	cambio HER (Canal di Grivò)	inizio tratto temporaneo (Faedis)	ISONZO	Friuli Venezia Giulia

Codice corpo idrico superficiale	Categoria	Nome corpo idrico	Sezione iniziale	Sezione finale	Bacino	Amministrazione competente
IT0606SS1F2	RW	Torrente Chiarò	cambio HER (Laurini)	inizio tratto temporaneo (Torreano)	ISONZO	Friuli Venezia Giulia
IT0606SS1F3	RW	Torrente Vegliato			TAGLIAMENTO	Friuli Venezia Giulia
IT0606SS1T14	RW	Torrente Cavrezza	sorgente	fine corso perenne	LIVENZA	Friuli Venezia Giulia
IT0606SS2D1	RW	Torrente Malina			ISONZO	Friuli Venezia Giulia
IT0606SS2F4	RW	Torrente Cornappo	cambio HER (Torlano)	confluenza (Nimis)	ISONZO	Friuli Venezia Giulia
IT0606SS3F3	RW	Fiume Judrio	Golo Brdo	Molin Nuovo	ISONZO	Friuli Venezia Giulia
IT0607SR6T1	RW	Fiume Timavo	inizio corso superficiale	inizio cuneo salino	LEVANTE	Friuli Venezia Giulia
IT0607SS1T1	RW	Rio Ospo	sorgente	inizio cuneo salino (Noghere)	LEVANTE	Friuli Venezia Giulia
IT0607SS2T2	RW	Torrente Rosandra			LEVANTE	Friuli Venezia Giulia
IT06AT 2110	TW	Roggia Zellina				Friuli Venezia Giulia
IT06AT2111	TW	Torrente Cormor				Friuli Venezia Giulia
IT06AT2112	TW	Rio Ospo				Friuli Venezia Giulia
IT06AT2113	TW	Torrente Rosandra				Friuli Venezia Giulia
IT06AT213	TW	Fiume Natissa				Friuli Venezia Giulia
IT06AT214	TW	Fiume Timavo				Friuli Venezia Giulia
IT06AT216	TW	Fiume Ausa				Friuli Venezia Giulia
IT06AT218	TW	Fiume Isonzo				Friuli Venezia Giulia
IT22-B0Z4010000020tn	RW	TORRENTE CEGGIO	CAMBIO TIPOLOGIA	CAMBIO TIPOLOGIA	Brenta - Bacchiglione	Trento
IT051_30	RW	FIUME VERSA - LEMENE	ABITATO DI PORTOGRUARO	AFFLUENZA DEL FIUME LONCON	LEMENE	Veneto
IT051_35	RW	FIUME VERSA - LEMENE	AFFLUENZA DEL FIUME LONCON	FOCE NELLA LAGUNA DI CAORLE	LEMENE	Veneto
IT0511_40	RW	CANALE IL FIUME - MALGHER - FOSSON	RETTIFICAZIONE CORSO	CONFLUENZA NEL FIUME LONCON	LEMENE	Veneto
IT05115_20	RW	TORRENTE ALPONE	AFFLUENZA DEL RIO CASTELVERO	AFFLUENZA DEL TORRENTE TRAMIGNA	ADIGE	Veneto
IT05115_30	RW	TORRENTE ALPONE	AFFLUENZA DEL TORRENTE TRAMIGNA	CONFLUENZA NEL FIUME ADIGE	ADIGE	Veneto
IT05118_30	RW	TORRENTE CHIAMPO	AFFLUENZA DEL RIO RODEGOTTO	CONFLUENZA NEL TORRENTE ALPONE	ADIGE	Veneto
IT05137_20	RW	PROGNO D'ILLASI	CAMBIO TIPO (AFFLUENZA VALLECOLA GUSPERINO)	CONFLUENZA NEL TORRENTE FIBBIO	ADIGE	Veneto
IT05140_20	RW	GORLA - PROGNO	APERTURA DELLA	CONFLUENZA NEL	ADIGE	Veneto

Codice corpo idrico superficiale	Categoria	Nome corpo idrico	Sezione iniziale	Sezione finale	Bacino	Amministrazione competente
		MEZZANE	VALLE	PROGNO D'ILLASI		
IT05156_65	RW	FIUME BRENTA	AFFLUENZA DEL CANALE PIOVEGO DI VILLABOZZA	RETTIFICAZIONE CORSO - SBARRAMENTO IN LOC. STRA'	BRENTA - BACCHIGLIONE	Veneto
IT05156_70	RW	FIUME BRENTA	RETTIFICAZIONE CORSO - SBARRAMENTO LOC. STRA'	INIZIO CORPO IDRICO SENSIBILE	BRENTA - BACCHIGLIONE	Veneto
IT05156_75	RW	FIUME BRENTA	INIZIO CORPO IDRICO SENSIBILE	FOCE NEL MARE ADRIATICO	BRENTA - BACCHIGLIONE	Veneto
IT05158_10	RW	CANALE CANALE DI VALLE	DERIVAZIONE DAL FIUME ADIGE	INIZIO CORPO IDRICO SENSIBILE	BRENTA - BACCHIGLIONE	Veneto
IT05158_20	RW	CANALE CANALE DI VALLE	INIZIO CORPO IDRICO SENSIBILE	CONFLUENZA NEL FIUME BRENTA	BRENTA - BACCHIGLIONE	Veneto
IT05161_10	RW	FIUME ACQUETTA - FRATTA - GORZONE	INIZIO CORSO	FINE TEMPORANEITA' - AREA INDUSTRIALE IPPC	BRENTA - BACCHIGLIONE	Veneto
IT05161_20	RW	FIUME ACQUETTA - FRATTA - GORZONE	FINE TEMPORANEITA' - AREA INDUSTRIALE IPPC	COLLETTORE ARICA POSIZIONE PRECEDENTE	BRENTA - BACCHIGLIONE	Veneto
IT05161_28	RW	FIUME ACQUETTA - FRATTA - GORZONE	COLLETTORE ARICA POSIZIONE ATTUALE (AFFLUENZA DEL CANALE L.E.B.)	AFFLUENZA DEL CANALE MASINA	BRENTA - BACCHIGLIONE	Veneto
IT05161_30	RW	FIUME ACQUETTA - FRATTA - GORZONE	AFFLUENZA DEL CANALE MASINA	SBARRAMENTO DI BUORO VECCHIO	BRENTA - BACCHIGLIONE	Veneto
IT05161_35	RW	FIUME ACQUETTA - FRATTA - GORZONE	SBARRAMENTO DI BUORO VECCHIO	INIZIO CORPO IDRICO SENSIBILE	BRENTA - BACCHIGLIONE	Veneto
IT05161_37	RW	FIUME ACQUETTA - FRATTA - GORZONE	INIZIO CORPO IDRICO SENSIBILE	CONFLUENZA NEL FIUME BRENTA	BRENTA - BACCHIGLIONE	Veneto
IT05166_30	RW	FIUME AGNO - GUA' - FRASSINE - SANTA CATERINA	INIZIO TEMPORANEITA'	FINE TEMPORANEITA' (AFFLUENZA DEL FIUME BRENDOLA)	BRENTA - BACCHIGLIONE	Veneto
IT05166_45	RW	FIUME AGNO - GUA' - FRASSINE - SANTA CATERINA	CHIAVICA DOLZA (DERIVAZIONE DELLO SCOLO FIUMICELLO)	SOSTEGNO SPERANDIE (ALLACCIANTE AGNO - BISATTO)	BRENTA - BACCHIGLIONE	Veneto
IT05166_50	RW	FIUME AGNO - GUA' - FRASSINE - SANTA CATERINA	SOSTEGNO SPERANDIE (ALLACCIANTE AGNO - BISATTO)	CONFLUENZA NEL CANALE GORZONE	BRENTA - BACCHIGLIONE	Veneto
IT05179_30	RW	SCOLO COMUNA - LOZZO - MASINA	DEPURATORE DI ESTE	CONFLUENZA NEL CANALE GORZONE	BRENTA - BACCHIGLIONE	Veneto
IT0519_30	RW	FIUME REGHENA	FINE RETTIFICAZIONE CORSO	CONFLUENZA NEL FIUME LEMENE	LEMENE	Veneto
IT052_10	RW	CANALE RIELLO	DIRAMAZIONE DAL FIUME LIVENZA	CONFLUENZA NEL FIUME LEMENE	LEMENE	Veneto
IT05219_32	RW	FIUME LEOGRA - TIMONCHIO - BACCHIGLIONE	AFFLUENZA DEL TORRENTE IGNA	SBARRAMENTO DI PONTE DEL MARCHESE	BRENTA - BACCHIGLIONE	Veneto
IT05219_43	RW	FIUME LEOGRA - TIMONCHIO - BACCHIGLIONE	DEPURATORE DI VICENZA CASALE	SBARRAMENTO DELLA CENTRALE DI PERAROLO	BRENTA - BACCHIGLIONE	Veneto
IT05219_50	RW	FIUME LEOGRA - TIMONCHIO - BACCHIGLIONE	AFFLUENZA DEL CANALE NAVIGLIO BRENTELLA	SBARRAMENTO DEL PONTE SABBIONARI - DEPURATORE DI PADOVA	BRENTA - BACCHIGLIONE	Veneto

Codice corpo idrico superficiale	Categoria	Nome corpo idrico	Sezione iniziale	Sezione finale	Bacino	Amministrazione competente
IT05219_52	RW	FIUME LEOGRA - TIMONCHIO - BACCHIGLIONE	SBARRAMENTO DEL PONTE SABBIONARI - DEPURATORE DI PADOVA	SCARICO ZUCCHERIFICIO	BRENTA - BACCHIGLIONE	Veneto
IT05219_55	RW	FIUME LEOGRA - TIMONCHIO - BACCHIGLIONE	SCARICO ZUCCHERIFICIO	INIZIO CORPO IDRICO SENSIBILE	BRENTA - BACCHIGLIONE	Veneto
IT05219_57	RW	FIUME LEOGRA - TIMONCHIO - BACCHIGLIONE	INIZIO CORPO IDRICO SENSIBILE	CONFLUENZA NEL FIUME BRENTA	BRENTA - BACCHIGLIONE	Veneto
IT05220_15	RW	CANALE BISATTO - C. DI BATTAGLIA - VIGENZONE - CAGNOLA	SCARICHI IPPC ALIMENTARE	NODO IDRAULICO DI BATTAGLIA TERME	BRENTA - BACCHIGLIONE	Veneto
IT05220_17	RW	CANALE BISATTO - C. DI BATTAGLIA - VIGENZONE - CAGNOLA	NODO IDRAULICO DI BATTAGLIA TERME	CONFLUENZA NEL FIUME BACCHIGLIONE	BRENTA - BACCHIGLIONE	Veneto
IT05225_10	RW	CANALE BIANCOLINO	DERIVAZIONE DAL CANALE BATTAGLIA	CONFLUENZA NEL CANALE VIGENZONE	BRENTA - BACCHIGLIONE	Veneto
IT05227_10	RW	CANALE BAGNAROLO - BISATTO	DERIVAZIONE DAL CANALE BISATTO	CONFLUENZA NEL CANALE VIGENZONE	BRENTA - BACCHIGLIONE	Veneto
IT0523_10	RW	CANALE MARANGHETTO	DERIVAZIONE DAL FIUME LEMENE	FOCE NELLA LAGUNA DI CAORLE	LEMENE	Veneto
IT05232_10	RW	CANALE BATTAGLIA	DERIVAZIONE DAL CANALE PIOVEGO	CONFLUENZA NEL CANALE VIGENZONE	BRENTA - BACCHIGLIONE	Veneto
IT05233_10	RW	SCOLO LIONA	SORGENTE	CAMBIO TIPO (AFFLUENZA DELLO SCOLO NICOLA)	BRENTA - BACCHIGLIONE	Veneto
IT05233_20	RW	SCOLO LIONA	CAMBIO TIPO (AFFLUENZA DELLO SCOLO NICOLA)	CONFLUENZA NEL CANALE BISATTO	BRENTA - BACCHIGLIONE	Veneto
IT05235_10	RW	SCOLO SIRON	INIZIO CORSO	CONFLUENZA NELLO SCOLO LIONA	BRENTA - BACCHIGLIONE	Veneto
IT0524_10	RW	CANALE CAVANELLA LUNGA - SINDACALE	DERIVAZIONE DAL FIUME LEMENE	FOCE NELLA LAGUNA DI CAORLE	LEMENE	Veneto
IT05241_20	RW	SCOLO FOSSONA - NINA	CAMBIO TIPO (AFFLUENZA DELLO SCOLO BANDEZZA')	CONFLUENZA NEL CANALE BISATTO	BRENTA - BACCHIGLIONE	Veneto
IT05249_10	RW	CANALE RONCAJETTE	DIRAMAZIONE DAL CANALE PIOVEGO	CONFLUENZA NEL FIUME BACCHIGLIONE	BRENTA - BACCHIGLIONE	Veneto
IT05253_10	RW	NAVIGLIO BRENTELLA	DERIVAZIONE DAL FIUME BRENTA	CONFLUENZA NEL FIUME BACCHIGLIONE	BRENTA - BACCHIGLIONE	Veneto
IT05264_25	RW	FIUME CERESONE - TESINA PADOVANA	SCARICO IPPC ALIMENTARE	AFFLUENZA DELLA ROGGIA TESINELLA	BRENTA - BACCHIGLIONE	Veneto
IT05267_40	RW	FIUME ASTICO - TESINA	INIZIO ALVEO DRENANTE	SBARRAMENTO DI BOLZANO VICENTINO	BRENTA - BACCHIGLIONE	Veneto
IT05267_45	RW	FIUME ASTICO - TESINA	SBARRAMENTO DI BOLZANO VICENTINO	CONFLUENZA NEL FIUME BACCHIGLIONE	BRENTA - BACCHIGLIONE	Veneto
IT05273_25	RW	TORRENTE CHIAVONE	ABITATO DI BREGANZE	CONFLUENZA NEL	BRENTA -	Veneto

Codice corpo idrico superficiale	Categoria	Nome corpo idrico	Sezione iniziale	Sezione finale	Bacino	Amministrazione competente
		BIANCO - CHIAVONE		TORRENTE LAVERDA	BACCHIGLIONE	
IT05292_25	RW	TORRENTE LIVERGONE - GIARA-OROLO	DEPURATORE DI ISOLA VICENTINA	CONFLUENZA NEL FIUME BACCHIGLIONE	BRENTA - BACCHIGLIONE	Veneto
IT053_20	RW	FIUME LIN - LONCON	CAMBIO TIPO (AFFLUENZA DEL FOSSO MELON)	AFFLUENZA DEL FIUME LISON NUOVO	LEMENE	Veneto
IT053_30	RW	FIUME LIN - LONCON	AFFLUENZA DEL FIUME LISON NUOVO	CONFLUENZA NEL FIUME LEMENE	LEMENE	Veneto
IT0530_12	RW	FISSERO - TARTARO - CANALBIANCO - PO DI LEVANTE	CONCA DI NAVIGAZIONE - AFFLUENZA DEL CANALE BUSSE'	CONCA DI NAVIGAZIONE DI BARICETTA	FISSERO - TARTARO - CANALBIANCO	Veneto
IT0530_15	RW	FISSERO - TARTARO - CANALBIANCO - PO DI LEVANTE	CONCA DI NAVIGAZIONE DI BARICETTA	POLO INDUSTRIALE ADRIA (SCARICHI IPPC)	FISSERO - TARTARO - CANALBIANCO	Veneto
IT0530_18	RW	FISSERO - TARTARO - CANALBIANCO - PO DI LEVANTE	POLO INDUSTRIALE ADRIA (SCARICHI IPPC)	INIZIO CORPO IDRICO SENSIBILE	FISSERO - TARTARO - CANALBIANCO	Veneto
IT0530_20	RW	FISSERO - TARTARO - CANALBIANCO - PO DI LEVANTE	INIZIO CORPO IDRICO SENSIBILE	LAGUNA DI CALERI	FISSERO - TARTARO - CANALBIANCO	Veneto
IT05304_10	RW	CANALE TRONCO MAESTRO DI BACCHIGLIONE - PIOVEGO	DERIVAZIONE DAL FIUME BACCHIGLIONE	CONFLUENZA NEL FIUME BRENTA	BRENTA - BACCHIGLIONE	Veneto
IT05305_10	RW	CANALE SAN GREGORIO	DERIVAZIONE DAL CANALE SCARICATORE	CONFLUENZA NEL CANALE PIOVEGO	BRENTA - BACCHIGLIONE	Veneto
IT05306_30	RW	TORRENTE MUSONE - MUSON DEI SASSI	RIPRISTINO PERENNITA' - RETTIFICAZIONE CORSO	CONFLUENZA NEL FIUME BRENTA	BRENTA - BACCHIGLIONE	Veneto
IT05308_20	RW	TORRENTE GIARON - BRENTON PIGHENZO	APERTURA DELLA VALLE	SCARICO DEPURATORE MUSSOLENTE	BRENTA - BACCHIGLIONE	Veneto
IT05317_25	RW	TORRENTE LASTEGO	RETTIFICAZIONE CORSO	CONFLUENZA NEL TORRENTE CISMON	BRENTA - BACCHIGLIONE	Veneto
IT0534_10	RW	CANALE PO DI BRONDOLO	DERIVAZIONE DAL FIUME ADIGE	CONFLUENZA NEL CANALBIANCO - FIUME PO DI LEVANTE	FISSERO - TARTARO - CANALBIANCO	Veneto
IT05349_50	RW	FIUME LIVENZA	INIZIO CORPO IDRICO SENSIBILE	FOCE NEL MARE ADRIATICO	LIVENZA	Veneto
IT05350_20	RW	FIUME MONTICANO	ABITATO DI CONEGLIANO VENETO	SCARICO DEPURATORE DI CONEGLIANO VENETO	LIVENZA	Veneto
IT05350_25	RW	FIUME MONTICANO	SCARICO DEPURATORE DI CONEGLIANO VENETO	AFFLUENZA DEL CANALE IL GHEBO	LIVENZA	Veneto
IT05350_30	RW	FIUME MONTICANO	AFFLUENZA DEL CANALE IL GHEBO	ABITATO DI ODERZO	LIVENZA	Veneto
IT05350_35	RW	FIUME MONTICANO	ABITATO DI ODERZO	CONFLUENZA NEL FIUME LIVENZA	LIVENZA	Veneto
IT05352_10	RW	FIUME LIA	RISORGIVA	CONFLUENZA NEL FIUME MONTICANO	LIVENZA	Veneto
IT05354_10	RW	FOSSO BORNIOLA	RISORGIVA	CONFLUENZA NEL FIUME MONTICANO	LIVENZA	Veneto

Codice corpo idrico superficiale	Categoria	Nome corpo idrico	Sezione iniziale	Sezione finale	Bacino	Amministrazione competente
IT05356_20	RW	TORRENTE MENARE VECCHIO - GHEBO - CERVADELLA	INIZIO PERENNITA'	CONFLUENZA NEL FIUME MONTICANO	LIVENZA	Veneto
IT05363_25	RW	TORRENTE CREVADA	AFFLUENZA TORRENTE RUIO (CON SCARICO INDUSTRIA FABBRICAZIONE ELETTRODOMESTICI)	CONFLUENZA NEL FIUME MONTICANO	LIVENZA	Veneto
IT0537_10	RW	CANALE LOREO	DERIVAZIONE DAL FIUME ADIGE	CONFLUENZA NEL CANALBIANCO	FISSERO - TARTARO - CANALBIANCO	Veneto
IT05384_20	RW	TORRENTE PISSON - CARRON - FRIGA	CAMBIO TIPO (AFFLUENZA DEL RIO DOLZA)	CONFLUENZA NEL TORRENTE MESCHIO	LIVENZA	Veneto
IT05389_75	RW	FIUME PIAVE	INIZIO CORPO IDRICO SENSIBILE	FOCE NEL MARE ADRIATICO	PIAVE	Veneto
IT0541_10	RW	CAVO MAESTRO DEL BACINO SUP. - PADANO POLESANO	INIZIO CORSO	CONFLUENZA NEL CANALBIANCO	FISSERO - TARTARO - CANALBIANCO	Veneto
IT05574_15	RW	CANALE MONSELESANA - CUORI - TREZZE	AFFLUENZA DELLO SCOLO BEOLO	IDROVORA DI CA' BIANCA	BSLV	Veneto
IT05574_17	RW	CANALE MONSELESANA - CUORI - TREZZE	IDROVORA DI CA' BIANCA	FOCE NELLA LAGUNA DI VENEZIA	BSLV	Veneto
IT0558_10	RW	SCOLO CERESOLO - NUOVO ADIGETTO	DERIVAZIONE DAL CANALE ADIGETTO IRRIGUO	CONFLUENZA NEL CANALBIANCO	FISSERO - TARTARO - CANALBIANCO	Veneto
IT05598_15	RW	SCOLO SCHILLA - SCARICO - MONTALBANO	IDROVORA S. MARGHERITA	FOCE NELLA LAGUNA DI VENEZIA	BSLV	Veneto
IT05604_15	RW	CANALE NUOVISSIMO - SCARICATORE FOGOLANA	CONCA DI NAVIGAZIONE CA' MOLIN	FOCE NELLA LAGUNA DI VENEZIA	BSLV	Veneto
IT05616_10	RW	CANALE SILONCELLO	DERIVAZIONE DAL FIUME SILE	FOCE NELLA LAGUNA DI VENEZIA	BSLV	Veneto
IT05636_30	RW	FIUME TERGOLA - SERRAGLIO	CAMBIO TIPO (AFFLUENZA DELLO SCOLO NEGRISIA)	CONFLUENZA NEL NAVIGLIO BRENTA	BSLV	Veneto
IT05642_30	RW	CANALE MUSON VECCHIO - TAGLIO DI MIRANO	RETTIFICAZIONE CORSO	CONFLUENZA NEL NAVIGLIO BRENTA	BSLV	Veneto
IT05660_20	RW	FIUME MARZENEGO	CAMBIO TIPO (AFFLUENZA DELLO SCOLO FOSSALTA)	AFFLUENZA DEL RIO DRAGANZIOLO	BSLV	Veneto
IT05660_30	RW	FIUME MARZENEGO	AFFLUENZA DEL RIO DRAGANZIOLO	SOSTEGNO MARZENEGO - ABITATO DI MESTRE	BSLV	Veneto
IT05663_20	RW	RIO DRAGANZIOLO	CAMBIO TIPO (AFFLUENZA DEL COLLETTORE BORDUGO)	CONFLUENZA NEL FIUME MARZENEGO	BSLV	Veneto
IT05665_30	RW	CANALE RUVIEGO - SCOLMATORE	CEMENTIFICAZIONE ALVEO (AFFLUENZA DEL RIO CIMETTO)	CONFLUENZA NEL FIUME MARZENEGO	BSLV	Veneto
IT05666_10	RW	FIUME MARZENEGO - OSELLINO (DIRAM.)	DIRAMAZIONE DA FIUME OSELLINO (ROTTE)	FOCE NELLA LAGUNA DI VENEZIA TRAMITE SCOLMATORE	BSLV	Veneto

Codice corpo idrico superficiale	Categoria	Nome corpo idrico	Sezione iniziale	Sezione finale	Bacino	Amministrazione competente
IT05672_20	RW	FIUME DESE	CAMBIO TIPO (AFFLUENZA DEL RIO BIANCO)	AFFLUENZA DEL RIO S. MARTINO CON SCARICHI INDUSTRIA ACQUE MINERALI	BSLV	Veneto
IT05672_30	RW	FIUME DESE	AFFLUENZA DEL RIO S. MARTINO CON SCARICHI INDUSTRIA ACQUE MINERALI	FOCE NELLA LAGUNA DI VENEZIA	BSLV	Veneto
IT05673_20	RW	FIUME ZERO	CAMBIO TIPO (AFFLUENZA DELLO SCOLO VERNISE)	AFFLUENZA DEL RIO ZERMASON	BSLV	Veneto
IT05673_32	RW	FIUME ZERO	AFFLUENZA DEL RIO ZERMASON	SBARRAMENTO CARMASON	BSLV	Veneto
IT05673_35	RW	FIUME ZERO	SBARRAMENTO CARMASON	CONFLUENZA NEL FIUME DESE	BSLV	Veneto
IT05692_20	RW	FIUME VALLIO - VELA - NUOVO TAGLIETTO - SILONE	CAMBIO TIPO (AFFLUENZA DEL VALLIOL DI SAN BIAGIO)	AFFLUENZA DEL FIUME MEOLO	BSLV	Veneto
IT05692_30	RW	FIUME VALLIO - VELA - NUOVO TAGLIETTO - SILONE	AFFLUENZA DEL FIUME MEOLO	FOCE NELLA LAGUNA DI VENEZIA	BSLV	Veneto
IT05693_10	RW	CANALE SILONE	CONCA DI NAVIGAZIONE DI PORTEGRANDI	CONFLUENZA NEL CANALE NUOVO TAGLIETTO	BSLV	Veneto
IT05694_10	RW	CANALE FOSSETTA	DERIVAZIONE DAL FIUME SILE	CONFLUENZA NEL CANALE VELA	BSLV	Veneto
IT05714_35	RW	FIUME SILE	INIZIO TAGLIO DEL SILE	INIZIO CORPO IDRICO SENSIBILE	SILE	Veneto
IT05714_40	RW	FIUME SILE	INIZIO CORPO IDRICO SENSIBILE	FOCE NEL MARE ADRIATICO	SILE	Veneto
IT05717_10	RW	CANALE CAVETTA	DERIVAZIONE DAL FIUME PIAVE	CONFLUENZA NEL FIUME SILE	SILE	Veneto
IT05737_30	RW	CANALE REVEDOLI	SOSTEGNO BRIAN	CONFLUENZA NEL FIUME PIAVE	PIANURA TRA LIVENZA E PIAVE	Veneto
IT05741_20	RW	CANALE BIDOGGIA - GRASSAGA - BRIAN - LIVENZA MORTA	AFFLUENZA DELLA FOSSA FORMOSA	AFFLUENZA DEL CANALE GRASSAGA	PIANURA TRA LIVENZA E PIAVE	Veneto
IT05741_30	RW	CANALE BIDOGGIA - GRASSAGA - BRIAN - LIVENZA MORTA	AFFLUENZA DEL CANALE GRASSAGA	INIZIO CORPO IDRICO SENSIBILE	PIANURA TRA LIVENZA E PIAVE	Veneto
IT05741_35	RW	CANALE BIDOGGIA - GRASSAGA - BRIAN - LIVENZA MORTA	INIZIO CORPO IDRICO SENSIBILE	SOSTEGNO BRIAN	PIANURA TRA LIVENZA E PIAVE	Veneto
IT05742_30	RW	CANALE NAVISIEGO - PIAVON	RETTIFICAZIONE CORSO	CONFLUENZA NEL CANALE BRIAN IL TAGLIO	PIANURA TRA LIVENZA E PIAVE	Veneto
IT05752_30	RW	CANALE COMMESSERA	SOSTEGNO BRIAN	CONFLUENZA NEL FIUME LIVENZA	PIANURA TRA LIVENZA E PIAVE	Veneto
IT05753_10	RW	CANALE TAGLIO NUOVO - LOVI	INIZIO CORSO	FOCE NELLA LAGUNA DI CAORLE	LEMENE	Veneto
IT05766_10	RW	CANALE CAVANELLA	LAGUNA DI CAORLE	LAGUNA VALLE GRANDE	LEMENE	Veneto
IT05770_10	RW	CANALE SAETTA -	DERIVAZIONE DAL	CONFLUENZA NEL	LIVENZA	Veneto

Codice corpo idrico superficiale	Categoria	Nome corpo idrico	Sezione iniziale	Sezione finale	Bacino	Amministrazione competente
		OROLOGIO	CANALE RIELLO	FIUME LIVENZA		
IT05884_20	RW	TORRENTE SQUARANTO	APERTURA DELLA VALLE	CONFLUENZA NEL TORRENTE FIBBIO	ADIGE	Veneto
IT05945_10	RW	CANALE NUOVO	FIUME TAGLIAMENTO	LAGUNA VALLE GRANDE	TAGLIAMENTO	Veneto

Tabella 37 - Corpi idrici superficiali (RW = fiume; LW = lago; TW = acque di transizione; CW = acque costiere) affetti da pressioni significative della tipologia 4.1.1 Alterazione fisica alveo/fascia riparia/sponda – protezione dalle inondazioni. Sono specificati le sezioni iniziali e finali del corpo idrico, l'Amministrazione competente e il bacino di appartenenza (BSLGM = Bacino scolante in laguna di Grado e Marano; BSLV = Bacino scolante in laguna di Venezia)

La cartografia a scala distrettuale dei corpi idrici superficiali a rischio per le pressioni della tipologia 4.1 Alterazione fisica alveo/fascia riparia/sponda è riportata in Tavola 27.

6.2. Alterazione fisica dell'alveo/fascia riparia/sponda – agricoltura (pressione 4.1.2)

Questa categoria di pressioni fa riferimento ai soli corpi idrici superficiali.

Elenco dei corpi idrici superficiali affetti da pressioni significative

In Tabella 38 sono riportati i corpi idrici superficiali a rischio per la pressione 4.1.2 Alterazione fisica dell'alveo/fascia riparia/sponda – agricoltura.

Codice corpo idrico superficiale	Categoria	Nome corpo idrico	Sezione iniziale	Sezione finale	Bacino	Amministrazione competente
IT21A.15	RW	Fossa Grande di Caldaro			Adige	Bolzano
IT21A.15.10	RW	Fossa Piccola di Caldaro			Adige	Bolzano
IT21A.20	RW	Fossa di Salorno			Adige	Bolzano
IT21A.65	RW	Fossa di bonifica dell'Adige			Adige	Bolzano
IT21A.70	RW	Fossa dell'Adige			Adige	Bolzano
IT21A.90a	RW	La Roggia	origine	confluenza Rio di Nalles	Adige	Bolzano
IT0606AS2T1	RW	Rio Lin	risorgiva	cambio taglia	LEMENE	Friuli Venezia Giulia
IT0606AS2T10	RW	Roggia Bevarella	risorgiva	confluenza nel Sile	LEMENE	Friuli Venezia Giulia
IT0606AS2T11	RW	Fiume Livenza	Sacile (confluenza del Grava)	Sacile (confluenza del Meschio)	LIVENZA	Friuli Venezia Giulia
IT0606AS2T14	RW	Fiume Sile	Azzano X	confluenza nel Fiume Fiume (Azzanello)	LEMENE	Friuli Venezia Giulia
IT0606AS2T15	RW	Rio Lin	cambio taglia	SCARICO (LOC. MOLINO dI SAN GIOVANNI)	LEMENE	Friuli Venezia Giulia
IT0606AS2T18	RW	Rio Cao Maggiore	Braidacurti (fine tratto canalizzato)	Sesto al Reghena (confluenza nel Reghena)	LEMENE	Friuli Venezia Giulia
IT0606AS2T24	RW	Fiume Ledra	Andreuzza (nodo idraulico consorzio)	Strada Osoppo	TAGLIAMENTO	Friuli Venezia Giulia
IT0606AS2T25	RW	Canale Nuovo Reghena	sorgente	confluenza	LEMENE	Friuli Venezia Giulia
IT0606AS2T6	RW	Fiume Fiume	Orcenigo Inferiore	Fiume Veneto	LEMENE	Friuli Venezia Giulia

Codice corpo idrico superficiale	Categoria	Nome corpo idrico	Sezione iniziale	Sezione finale	Bacino	Amministrazione competente
IT0606AS2T8	RW	Roggia di Mezzo	cambio taglia (Ligugnana)	confluenza	TAGLIAMENTO	Friuli Venezia Giulia
IT0606AS3T1	RW	Torrente Corno	inizio risorgiva (Codroipo)	Muscletto	BSLGM	Friuli Venezia Giulia
IT0606AS3T3	RW	Fiume Fiume	Fiume Veneto	Azzanello (confluenza con Fiume Sile)	LEMENE	Friuli Venezia Giulia
IT0606AS3T7	RW	Torrente Corno	Muscletto	confluenza	BSLGM	Friuli Venezia Giulia
IT0606AS4D3	RW	Fiume Meduna	Visinale (affluenza Noncello)	cnnfluenza in Livenza	LIVENZA	Friuli Venezia Giulia
IT0606AS6T10	RW	Fiume Varmo	Inizio corso d'acqua (Gradiscutta)	Varmo (derivazione irrigua)	TAGLIAMENTO	Friuli Venezia Giulia
IT0606AS6T13	RW	Roggia Corniolizza	risorgiva	confluenza nel fiume Corno	BSLGM	Friuli Venezia Giulia
IT0606AS6T15	RW	Canale Mondina	sorgente	confluenza	ISONZO	Friuli Venezia Giulia
IT0606AS6T16	RW	Canale Tiel	inizio risorgiva	San Lorenzo	BSLGM	Friuli Venezia Giulia
IT0606AS6T18	RW	Fiume Natissa	Sorgente (Cervignano)	Inizio cuneo salino (Terzo d'Aquileia)	BSLGM	Friuli Venezia Giulia
IT0606AS6T19	RW	Roggia Zellina	risorgiva (Castions)	inizio cuneo salino (Carlino)	BSLGM	Friuli Venezia Giulia
IT0606AS6T20	RW	Fiume Ausa	inizio risorgiva	confluenza canale Banduzzi	BSLGM	Friuli Venezia Giulia
IT0606AS6T25	RW	Roggia Gleris	risorgiva	confluenza	LEMENE	Friuli Venezia Giulia
IT0606AS6T26	RW	Rio Pontal	risorgiva	confluenza	LEMENE	Friuli Venezia Giulia
IT0606AS6T27	RW	Fosso della Luna	risorgiva (Praturlone)	Confluenza nel fiume Sile (Fagnigola)	LEMENE	Friuli Venezia Giulia
IT0606AS6T29	RW	Rio Brentella	risorgiva	Zoppola	LIVENZA	Friuli Venezia Giulia
IT0606AS6T31	RW	Rio la Paisa	sorgente	confluenza	LIVENZA	Friuli Venezia Giulia
IT0606AS6T32	RW	Fiume Sile	Marzinis	Praturlone	LEMENE	Friuli Venezia Giulia
IT0606AS6T34	RW	Roggia Versa	risorgiva (Casarsa)	cambio taglia (San Vito al Tagliamento)	LEMENE	Friuli Venezia Giulia
IT0606AS6T38	RW	Rio Cao Maggiore	risorgiva	Braidacurti (fine tratto canalizzato)	LEMENE	Friuli Venezia Giulia
IT0606AS6T41	RW	Fiume Varmo	Varmo (derivazione irrigua)	confluenza nel Tagliamento	TAGLIAMENTO	Friuli Venezia Giulia
IT0606AS6T42	RW	Rio Molini	risorgiva	confluenza	BSLGM	Friuli Venezia Giulia
IT0606AS6T43	RW	Roggia di Virco	risorgiva	confluenza	BSLGM	Friuli Venezia Giulia
IT0606AS6T44	RW	Roggia Soldan	risorgiva	confluenza	BSLGM	Friuli Venezia Giulia
IT0606AS6T45	RW	Roggia Miliana	risorgiva	confluenza	BSLGM	Friuli Venezia Giulia
IT0606AS6T46	RW	Fiume Turgnano	inizio corso d'acqua (Muzzana)	foce in laguna	BSLGM	Friuli Venezia Giulia
IT0606AS6T47	RW	Rio Brentella	Zoppola	confluenza nel Meduna	LIVENZA	Friuli Venezia

Codice corpo idrico superficiale	Categoria	Nome corpo idrico	Sezione iniziale	Sezione finale	Bacino	Amministrazione competente
				(Pordenone)		Giulia
IT0606EF7D3	RW	Torrente Ellero	cambio HER (Campeglio)	confluenza	ISONZO	Friuli Venezia Giulia
IT0606EF7T1	RW	Roggia Rivolo	risorgiva	confluenza	ISONZO	Friuli Venezia Giulia
IT0606EF7T2	RW	Roggia Manganizza	sorgente	confluenza in Natisone	ISONZO	Friuli Venezia Giulia
IT0606EF8D2	RW	Torrente Cosa	inizio tratto temporaneo (Lestans)	affluenza Rugo (Spilimbergo)	TAGLIAMENTO	Friuli Venezia Giulia
IT0606EP7T3	RW	Rio Cornaria	sorgente	confluenza	BSLGM	Friuli Venezia Giulia
IT0606EP7T5	RW	Torrente Cavrezza	affluenza roggia Riduan	confluenza nel torrente Artugna	LIVENZA	Friuli Venezia Giulia
IT0606EP7T8	RW	Torrente Corno	inizio tratto temporaneo (Rodeano)	inizio risorgiva (Codroipo)	BSLGM	Friuli Venezia Giulia
IT0606IN7T3	RW	Torrente Rugo	sorgente	confluenza	TAGLIAMENTO	Friuli Venezia Giulia
IT0606SR2T1	RW	Fiume Meschio	restituzione canale idroelettrico Caneva	Confluenza in Livenza	LIVENZA	Friuli Venezia Giulia
IT0606SS1T1	RW	Torrente Urana			BSLGM	Friuli Venezia Giulia
IT0606SS1T11	RW	Rio Bosso	sorgente	confluenza nel Ledra (Buia)	TAGLIAMENTO	Friuli Venezia Giulia
IT0606SS1T14	RW	Torrente Cavrezza	sorgente	fine corso perenne	LIVENZA	Friuli Venezia Giulia
IT0606SS1T3	RW	Rio Lini	sorgente	confluenza	BSLGM	Friuli Venezia Giulia
IT0606SS1T4	RW	Rio il Rug	sorgente	confluenza	ISONZO	Friuli Venezia Giulia
IT0606SS1T7	RW	Torrente Corno	sorgente	inizio tratto artificiale canale irriguo (Farla)	BSLGM	Friuli Venezia Giulia
IT0606SS2F5	RW	Torrente Versa			ISONZO	Friuli Venezia Giulia
IT0606SS2T1	RW	Torrente Corno	inizio tratto artificiale canale irriguo (Farla)	nodo San Mauro	BSLGM	Friuli Venezia Giulia
IT06ARTF09	RW	Canale Villa Rinaldi				Friuli Venezia Giulia
IT06ARTF13	RW	Canale di San Foca				Friuli Venezia Giulia
IT06ARTF19	RW	Canale Amman				Friuli Venezia Giulia
IT06ARTF20	RW	Canale Taglio				Friuli Venezia Giulia
IT06AT211	TW	Fiume Stella				Friuli Venezia Giulia
IT06AT2110	TW	Roggia Zellina				Friuli Venezia Giulia
IT06AT215	TW	Fiume Isonzato				Friuli Venezia Giulia
IT06AT216	TW	Fiume Ausa				Friuli Venezia Giulia
IT06AT219	TW	Canale Tiel				Friuli Venezia Giulia

Codice corpo idrico superficiale	Categoria	Nome corpo idrico	Sezione iniziale	Sezione finale	Bacino	Amministrazione competente
IT051_25	RW	FIUME VERSA - LEMENE	AFFLUENZA ROGGIA BRAIDA	ABITATO DI PORTOGRUARO	LEMENE	Veneto
IT05100_10	RW	FIUME TIONE	RISORGIVA	MULINO DI NOGAROLE ROCCA	FISSERO - TARTARO - CANALBIANCO	Veneto
IT05100_15	RW	FIUME TIONE	MULINO DI NOGAROLE ROCCA	AFFLUENZA DEL FOSSO TIONCELLO DI TREVENZUOLO	FISSERO - TARTARO - CANALBIANCO	Veneto
IT05100_20	RW	FIUME TIONE	AFFLUENZA DEL FOSSO TIONCELLO DI TREVENZUOLO	AFFLUENZA DI FOSSA GAMBISA (MULINO DI PONTEPOSSERO)	FISSERO - TARTARO - CANALBIANCO	Veneto
IT05100_25	RW	FIUME TIONE	AFFLUENZA DI FOSSA GAMBISA (MULINO DI PONTEPOSSERO)	CAMBIO TIPO (DIRAMAZIONE DELLO SCOLO BELGIOIOSO)	FISSERO - TARTARO - CANALBIANCO	Veneto
IT05100_30	RW	FIUME TIONE	CAMBIO TIPO (DIRAMAZIONE DELLO SCOLO BELGIOIOSO)	RETTIFICAZIONE CORSO (MULINO DI VILLIMPENTA)	FISSERO - TARTARO - CANALBIANCO	Veneto
IT05100_35	RW	FIUME TIONE	RETTIFICAZIONE CORSO (MULINO DI VILLIMPENTA)	CONFLUENZA NEL FIUME TARTARO	FISSERO - TARTARO - CANALBIANCO	Veneto
IT05101_10	RW	FOSSO GAMANDONE	RISORGIVA	CONFLUENZA NEL FIUME TIONE	FISSERO - TARTARO - CANALBIANCO	Veneto
IT05103_10	RW	FOSSA GAMBISA	RISORGIVA	CAMBIO TIPO (AFFLUENZA DELLA FOSSA GIONA)	FISSERO - TARTARO - CANALBIANCO	Veneto
IT05103_20	RW	FOSSA GAMBISA	CAMBIO TIPO (AFFLUENZA DELLA FOSSA GIONA)	CONFLUENZA NEL FIUME TIONE	FISSERO - TARTARO - CANALBIANCO	Veneto
IT05104_10	RW	FOSSA ACQUA BASSA - GRANDE - DE MORTA DE TREVENZUOLO	RISORGIVA	SCARICO INDUSTRIA ALIMENTARE	FISSERO - TARTARO - CANALBIANCO	Veneto
IT05104_15	RW	FOSSA ACQUA BASSA - GRANDE - DE MORTA DE TREVENZUOLO	SCARICO INDUSTRIA ALIMENTARE	CONFLUENZA NEL FIUME TIONE	FISSERO - TARTARO - CANALBIANCO	Veneto
IT05105_10	RW	FOSSA BRA' FALCONER	RISORGIVA	CAMBIO TIPO (AFFLUENZA DEL FOSSO DEI MORTI)	FISSERO - TARTARO - CANALBIANCO	Veneto
IT05105_20	RW	FOSSA BRA' FALCONER	CAMBIO TIPO (AFFLUENZA DEL FOSSO DEI MORTI)	CONFLUENZA NEL FIUME TARTARO	FISSERO - TARTARO - CANALBIANCO	Veneto
IT05106_10	RW	FOSSA VANNINA - ZENOBRIA - STEGARDA	RISORGIVA	ABITATO DI ISOLA DELLA SCALA	FISSERO - TARTARO - CANALBIANCO	Veneto
IT05106_20	RW	FOSSA VANNINA - ZENOBRIA - STEGARDA	ABITATO DI ISOLA DELLA SCALA	CONFLUENZA NEL FIUME TARTARO	FISSERO - TARTARO - CANALBIANCO	Veneto
IT05107_10	RW	FIUME PIGANZO	RISORGIVA	MULINO LOC. SETTIMO DI GALLESE	FISSERO - TARTARO - CANALBIANCO	Veneto
IT05107_15	RW	FIUME PIGANZO	MULINO LOC. SETTIMO DI GALLESE	CONFLUENZA NEL FIUME TARTARO	FISSERO - TARTARO - CANALBIANCO	Veneto
IT05116_10	RW	TORRENTE TRAMIGNA	SORGENTE	SCARICHI IPPC GALVANICHE - MULINO PICCOLI	ADIGE	Veneto

Codice corpo idrico superficiale	Categoria	Nome corpo idrico	Sezione iniziale	Sezione finale	Bacino	Amministrazione competente
IT05116_15	RW	TORRENTE TRAMIGNA	SCARICHI IPPC GALVANICHE - MULINO PICCOLI	CONFLUENZA NEL TORRENTE ALPONE	ADIGE	Veneto
IT05120_10	RW	TORRENTE SELVA - ALDEGA'	SORGENTE	CONFLUENZA NEL TORRENTE CHIAMPO	ADIGE	Veneto
IT05134_10	RW	TORRENTE FIBBIO	SORGENTE	SCARICHI IPPC TESSILE	ADIGE	Veneto
IT05135_10	RW	TORRENTE PROGNOLO	INIZIO CORSO	CAMBIO TIPO (DIRAMAZIONE DEL TORRENTE BARBERA)	ADIGE	Veneto
IT05135_20	RW	TORRENTE PROGNOLO	CAMBIO TIPO (DIRAMAZIONE DEL TORRENTE BARBERA)	TOMBINATURA ALVEO	ADIGE	Veneto
IT05135_25	RW	TORRENTE PROGNOLO	TOMBINATURA ALVEO	CONFLUENZA NEL TORRENTE FIBBIO	ADIGE	Veneto
IT0514_10	RW	FIUME LISON - LISON NUOVO	INIZIO CORSO	CAMBIO TIPO (AFFLUENZA DELLO SCOLO MARTIGNON)	LEMENE	Veneto
IT0514_20	RW	FIUME LISON - LISON NUOVO	CAMBIO TIPO (AFFLUENZA DELLO SCOLO MARTIGNON)	RETTIFICAZIONE CORSO	LEMENE	Veneto
IT0514_25	RW	FIUME LISON - LISON NUOVO	RETTIFICAZIONE CORSO	CONFLUENZA NEL FIUME LIN - LONCON	LEMENE	Veneto
IT05143_10	RW	FOSSA GARDESANA	RISORGIVA	CONFLUENZA NEL FIUME ANTANELLO	ADIGE	Veneto
IT05144_20	RW	VAIO FALCONI - PROGNO DI VALPANTENA	CAMBIO TIPO (AFFLUENZA DEL VAIO BRIAGO)	CONFLUENZA NEL FIUME ADIGE	ADIGE	Veneto
IT05148_20	RW	PROGNO NEGRAR	ABITATO DI NEGRAR	CONFLUENZA NEL FIUME ADIGE	ADIGE	Veneto
IT05149_20	RW	TORRENTE PROGNOLO DI MARANO	CAMBIO TIPO (AFFLUENZA DI VAIO VALGATARA)	CONFLUENZA NEL PROGNO DI NEGRAR	ADIGE	Veneto
IT05150_20	RW	PROGNO DI BREONIO - PROGNO DI FUMANE	CAMBIO TIPO (AFFLUENZA DEL VAIO PANGONI - RONCO)	SCARICHI INDUSTRIA TESSILE E ALIMENTARE	ADIGE	Veneto
IT05150_25	RW	PROGNO DI BREONIO - PROGNO DI FUMANE	SCARICHI INDUSTRIA TESSILE E ALIMENTARE	CONFLUENZA NEL FIUME ADIGE	ADIGE	Veneto
IT05152_20	RW	PROGNETTA LENA	SCARICO INDUSTRIA IPPC BATTERIE	CONFLUENZA NEL FIUME ADIGE	ADIGE	Veneto
IT05154_15	RW	TORRENTE TASSO	ARGINATURA CORSO (AFFLUENZA DEL FOSSO BERGOLA)	AFFLUENZA DEL FOSSO CAMPIONE CON SCARICO INDUSTRIA MECCANICA	ADIGE	Veneto
IT05161_25	RW	FIUME ACQUETTA - FRATTA - GORZONE	COLLETTORE ARICA POSIZIONE PRECEDENTE	COLLETTORE ARICA POSIZIONE ATTUALE (AFFLUENZA DEL CANALE L.E.B.)	BRENTA - BACCHIGLIONE	Veneto
IT05162_10	RW	SCOLO SABBADINA	INIZIO CORSO	CONFLUENZA NEL CANALE GORZONE	BRENTA - BACCHIGLIONE	Veneto
IT05164_10	RW	SCOLO NEVEGALE	INIZIO CORSO	CONFLUENZA NEL CANALE GORZONE	BRENTA - BACCHIGLIONE	Veneto
IT05167_10	RW	SCOLO RONEGO	SORGENTE	AFFLUENZA DELLO SCOLO RONEGHETTO	BRENTA - BACCHIGLIONE	Veneto
IT05167_20	RW	SCOLO RONEGO	AFFLUENZA DELLO SCOLO RONEGHETTO	CONFLUENZA NEL FIUME FRASSINE	BRENTA - BACCHIGLIONE	Veneto
IT05168_10	RW	SCOLO FOSSIELLO -	INIZIO CORSO	CAMBIO TIPO (AFFLUENZA	BRENTA -	Veneto

Codice corpo idrico superficiale	Categoria	Nome corpo idrico	Sezione iniziale	Sezione finale	Bacino	Amministrazione competente
		RONEGHETTO		DELLO SCOLO DEGORA)	BACCHIGLIONE	
IT05168_20	RW	SCOLO FOSSIELLO - RONEGHETTO	CAMBIO TIPO (AFFLUENZA DELLO SCOLO DEGORA)	CONFLUENZA NELLO SCOLO RONEGO	BRENTA - BACCHIGLIONE	Veneto
IT05171_10	RW	FIUME BRENDOLA	INIZIO CORSO	FINE TEMPORANEITA' (AFFLUENZA DELLO SCOLO BRAGGIO)	BRENTA - BACCHIGLIONE	Veneto
IT05171_20	RW	FIUME BRENDOLA	INIZIO PERENNITA' (AFFLUENZA DELLO SCOLO BRAGGIO)	CONFLUENZA NEL FIUME GUA'	BRENTA - BACCHIGLIONE	Veneto
IT05179_10	RW	SCOLO COMUNA - LOZZO - MASINA	INIZIO CORSO	CAMBIO TIPO (AFFLUENZA DEL CONDOTTO DEL BOSCO)	BRENTA - BACCHIGLIONE	Veneto
IT05179_20	RW	SCOLO COMUNA - LOZZO - MASINA	CAMBIO TIPO (AFFLUENZA DEL CONDOTTO DEL BOSCO)	DEPURATORE DI ESTE	BRENTA - BACCHIGLIONE	Veneto
IT05181_10	RW	SCOLO DETTORA - RONEGHETTO	INIZIO CORSO	CONFLUENZA NELLO SCOLO LOZZO	BRENTA - BACCHIGLIONE	Veneto
IT05182_10	RW	SCOLO ALONTE	INIZIO CORSO	CONFLUENZA NELLO SCOLO RONEGHETTO	BRENTA - BACCHIGLIONE	Veneto
IT05184_10	RW	SCOLO VANEZZA - FRASSENELLA - VALBONA	DERIVAZIONE DALLO SCOLO LIONA	SCARICO IPPC ALIMENTARE DA SCOLO PONTAN	BRENTA - BACCHIGLIONE	Veneto
IT05184_15	RW	SCOLO VANEZZA - FRASSENELLA - VALBONA	SCARICO IPPC ALIMENTARE DA SCOLO PONTAN	CONFLUENZA NELLO SCOLO LOZZO	BRENTA - BACCHIGLIONE	Veneto
IT05186_10	RW	SCOLO BUSA - ALBETTONE	INIZIO CORSO	CONFLUENZA NELLO SCOLO LOZZO	BRENTA - BACCHIGLIONE	Veneto
IT05192_10	RW	SCOLO DEGORA DI MONTAGNANA - VAMPADORE	INIZIO CORSO	CONFLUENZA NEL FIUME FRATTA	BRENTA - BACCHIGLIONE	Veneto
IT05196_10	RW	SCOLO DUGALE TERRAZZO	INIZIO CORSO (DERIVAZIONE DAL FIUME ADIGE)	CAMBIO TIPO (AFFLUENZA DELLO SCOLO SABBIONI)	BRENTA - BACCHIGLIONE	Veneto
IT05196_20	RW	SCOLO DUGALE TERRAZZO	CAMBIO TIPO (AFFLUENZA DELLO SCOLO SABBIONI)	CONFLUENZA NEL FIUME FRATTA	BRENTA - BACCHIGLIONE	Veneto
IT05203_10	RW	SCOLO ADDUTTORE SCOLMATORE	DERIVAZIONE DAL CANALE L.E.B.	CONFLUENZA NEL FIUME FRATTA	BRENTA - BACCHIGLIONE	Veneto
IT05210_10	RW	COLLETTORE MASERA - FOSSA LUNGA - ZERPANO	INIZIO CORSO	CONFLUENZA NEL FIUME FRATTA	BRENTA - BACCHIGLIONE	Veneto
IT05211_10	RW	SCOLO PALU'	RISORGIVA	CONFLUENZA NEL COLLETTORE ZERPANO	BRENTA - BACCHIGLIONE	Veneto
IT05212_10	RW	SCOLO DUGALETTA	INIZIO CORSO	CONFLUENZA NELLO SCOLO PALU'	BRENTA - BACCHIGLIONE	Veneto
IT05216_10	RW	SCOLO NORD - BARCAGNO - CASTELLARO	INIZIO CORSO	CONFLUENZA NEL FIUME TOGNA	BRENTA - BACCHIGLIONE	Veneto
IT05220_10	RW	CANALE BISATTO - C. DI BATTAGLIA - VIGENZONE - CAGNOLA	DERIVAZIONE DAL FIUME BACCHIGLIONE	SCARICHI IPPC ALIMENTARE	BRENTA - BACCHIGLIONE	Veneto
IT05230_10	RW	SCOLO RIALTO	INIZIO CORSO	AFFLUENZA DELLO SCOLO SPINOSELLA CON SCARICHI INDUSTRIE PLASTICA E METALLI	BRENTA - BACCHIGLIONE	Veneto

Codice corpo idrico superficiale	Categoria	Nome corpo idrico	Sezione iniziale	Sezione finale	Bacino	Amministrazione competente
IT05230_20	RW	SCOLO RIALTO	AFFLUENZA DELLO SCOLO SPINOSELLA CON SCARICHI INDUSTRIE PLASTICA E METALLI	AREA TERMALE	BRENTA - BACCHIGLIONE	Veneto
IT05230_25	RW	SCOLO RIALTO	AREA TERMALE	CONFLUENZA NEL CANALE VIGENZONE	BRENTA - BACCHIGLIONE	Veneto
IT05234_15	RW	SCOLO ALTRAN - ARNALDA	RETTIFICAZIONE CORSO	CONFLUENZA NELLO SCOLO LIONA	BRENTA - BACCHIGLIONE	Veneto
IT05235_10	RW	SCOLO SIRON	INIZIO CORSO	CONFLUENZA NELLO SCOLO LIONA	BRENTA - BACCHIGLIONE	Veneto
IT05238_10	RW	SCOLO FIUMICELLO	INIZIO CORSO	CONFLUENZA NELLO SCOLO LIONA	BRENTA - BACCHIGLIONE	Veneto
IT05241_10	RW	SCOLO FOSSONA - NINA	INIZIO CORSO	CAMBIO TIPO (AFFLUENZA DELLO SCOLO BANDEZZA')	BRENTA - BACCHIGLIONE	Veneto
IT05243_15	RW	CANALE FERRARA - NUOVO	RETTIFICAZIONE CORSO	CONFLUENZA NEL CANALE BISATTO	BRENTA - BACCHIGLIONE	Veneto
IT05244_10	RW	CANALE DEBBA (LAGO DI FIMON)	LAGO DI FIMON	CONFLUENZA NEL CANALE NUOVO	BRENTA - BACCHIGLIONE	Veneto
IT05261_10	RW	ROGGIA TESINELLA	INIZIO CORSO	AFFLUENZA DELLO SCOLO TRIBOLO CON SCARICO IPPC TINTORIA	BRENTA - BACCHIGLIONE	Veneto
IT05261_20	RW	ROGGIA TESINELLA	AFFLUENZA DELLO SCOLO TRIBOLO CON SCARICO IPPC TINTORIA	CONFLUENZA NELLA FOSSA TESINA PADOVANA	BRENTA - BACCHIGLIONE	Veneto
IT05264_20	RW	FIUME CERESONE - TESINA PADOVANA	CAMBIO TIPO (AFFLUENZA DELLA ROGGIA PILA A GAZZO)	SCARICO IPPC ALIMENTARE	BRENTA - BACCHIGLIONE	Veneto
IT05265_10	RW	ROGGIA ARMEDOLA - PUINA	INIZIO CORSO (AFFLUENZA DELLA ROGGE CUMANA E USELLIN)	CONFLUENZA NEL FIUME CERESONE	BRENTA - BACCHIGLIONE	Veneto
IT05272_25	RW	TORRENTE LAVERDA - TESINA	SBARRAMENTO IN LOC. VAMPORAZZE	CONFLUENZA NEL TORRENTE ASTICO	BRENTA - BACCHIGLIONE	Veneto
IT05278_20	RW	RIO FREDDO	INIZIO TEMPORANEITA'	CONFLUENZA NEL TORRENTE POSINA	BRENTA - BACCHIGLIONE	Veneto
IT05286_10	RW	SCOLO CORDANO	INIZIO CORSO	AFFLUENZA DELLO SCOLO CORDANELLO	BRENTA - BACCHIGLIONE	Veneto
IT05286_20	RW	SCOLO CORDANO	AFFLUENZA DELLO SCOLO CORDANELLO	CONFLUENZA NEL FIUME RETRONE	BRENTA - BACCHIGLIONE	Veneto
IT05290_15	RW	TORRENTE VALDIEZZA	AREA AGRICOLA	CONFLUENZA NEL FIUME RETRONE	BRENTA - BACCHIGLIONE	Veneto
IT05291_10	RW	FIUME ASTICHELLO	RISORGIVA	AFFLUENZA DELLO SCOLO STELLA CON SCARICO DEPURATORE DI DUEVILLE	BRENTA - BACCHIGLIONE	Veneto
IT05299_10	RW	TORRENTE ROSTONE OVEST	INIZIO CORSO	DEPURATORE DI THIENE	BRENTA - BACCHIGLIONE	Veneto
IT05299_15	RW	TORRENTE ROSTONE OVEST	DEPURATORE DI THIENE	CONFLUENZA NEL TORRENTE LEOGRA - TIMONCHIO	BRENTA - BACCHIGLIONE	Veneto
IT05300_10	RW	RIO DELLE PIETRE - TROZZO MARAN	INIZIO CORSO	CONFLUENZA NEL TORRENTE LEOGRA - TIMONCHIO	BRENTA - BACCHIGLIONE	Veneto
IT05306_20	RW	TORRENTE MUSONE - MUSON DEI SASSI	INIZIO TEMPORANEITA'	FINE TEMPORANEITA' - RETTIFICAZIONE CORSO	BRENTA - BACCHIGLIONE	Veneto
IT05308_25	RW	TORRENTE GIARON	SCARICO DEPURATORE	CONFLUENZA NEL	BRENTA -	Veneto

Codice corpo idrico superficiale	Categoria	Nome corpo idrico	Sezione iniziale	Sezione finale	Bacino	Amministrazione competente
		- BRENTON PIGHENZO	MUSSOLENTE	TORRENTE MUSONE	BACCHIGLIONE	
IT05310_10	RW	ROGGIA ROSA' - BALBI	DERIVAZIONE DAL CANALE MEDOACO MONTE CENTRALE	CONFLUENZA NEL TORRENTE BRENTON PIGHENZO	BRENTA - BACCHIGLIONE	Veneto
IT05322_10	RW	CANALE PIOVEGO DI VILLABOZZA	DERIVAZIONE DAL FIUME TERGOLA	CONFLUENZA NEL FIUME BRENTA	BRENTA - BACCHIGLIONE	Veneto
IT05325_10	RW	CANALE MOLINA - CONTARINA	DERIVAZIONE DAL CANALE MEDOACO MONTE CENTRALE	SCARICO CARTIERA IPPC	BRENTA - BACCHIGLIONE	Veneto
IT05325_15	RW	CANALE MOLINA - CONTARINA	SCARICO CARTIERA IPPC	CONFLUENZA NEL FIUME BRENTA	BRENTA - BACCHIGLIONE	Veneto
IT05331_20	RW	TORRENTE LONGHELLA - SILANO	CAMBIO TIPO (FINE VALLE BOSCATA)	CONFLUENZA NEL FIUME BRENTA	BRENTA - BACCHIGLIONE	Veneto
IT05349_37	RW	FIUME LIVENZA	AFFLUENZA DEL FIUME MEDUNA	AFFLUENZA DEL FIUME MONTICANO	LIVENZA	Veneto
IT0535_10	RW	CANALE TARTARO PRINCIPALE OSELIN - PATANACCHE	INIZIO CORSO	AFFLUENZA DEL CANALE DI SINISTRA CON SCARICO DEPURATORE CAVARZERE	FISSERO - TARTARO - CANALBIANCO	Veneto
IT0535_15	RW	CANALE TARTARO PRINCIPALE OSELIN - PATANACCHE	AFFLUENZA DEL CANALE DI SINISTRA CON SCARICO DEPURATORE CAVARZERE	CONFLUENZA NEL CANALE PO DI BRONDOLO	FISSERO - TARTARO - CANALBIANCO	Veneto
IT05352_10	RW	FIUME LIA	RISORGIVA	CONFLUENZA NEL FIUME MONTICANO	LIVENZA	Veneto
IT05354_10	RW	FOSSO BORNIOLA	RISORGIVA	CONFLUENZA NEL FIUME MONTICANO	LIVENZA	Veneto
IT05355_10	RW	CANALE PIAVESELLA	DERIVAZIONE DAL CANALE CASTELLETTO - NERVESA	CAMBIO TIPO (AFFLUENZA DEL FOSSO DI VIA PIAVE)	LIVENZA	Veneto
IT05355_20	RW	CANALE PIAVESELLA	CAMBIO TIPO (AFFLUENZA DEL FOSSO DI VIA PIAVE)	CONFLUENZA NEL FOSSO BORNIOLA	LIVENZA	Veneto
IT05356_10	RW	TORRENTE MENARE VECCHIO - GHEBO - CERVADELLA	INIZIO CORSO	SCARICO INDUSTRIA TRAFILATURA	LIVENZA	Veneto
IT05356_20	RW	TORRENTE MENARE VECCHIO - GHEBO - CERVADELLA	INIZIO PERENNITA'	CONFLUENZA NEL FIUME MONTICANO	LIVENZA	Veneto
IT05358_10	RW	TORRENTE CODOLO	RISORGIVA	CONFLUENZA NEL TORRENTE MENARE VECCHIO	LIVENZA	Veneto
IT05359_10	RW	ROGGIA TORSA - FAZZOLETTA - FAVER - IL GHEBO	INIZIO CORSO	AFFLUENZA DELLA FOSSA MICHELINA - FAZZOLETTA	LIVENZA	Veneto
IT05367_20	RW	TORRENTE PARE' - CERVANO	CAMBIO TIPO (AFFLUENZA DEL TORRENTE CERVANO DI PAI)	CONFLUENZA NEL FIUME MONTICANO	LIVENZA	Veneto
IT05373_10	RW	FOSSO ALBINA - RASEGO	RISORGIVA	CAMBIO TIPO (AFFLUENZA DEL FOSSO VALLONTELLO)	LIVENZA	Veneto
IT05376_15	RW	FIUME ZIGANA - RESTEGGIA	MULINO (LOC. ROVERBASSO)	CONFLUENZA NEL FIUME LIVENZA	LIVENZA	Veneto
IT05379_10	RW	FOSSO ALBINELLA	RISORGIVA	CONFLUENZA NEL RIO CIGANA	LIVENZA	Veneto

Codice corpo idrico superficiale	Categoria	Nome corpo idrico	Sezione iniziale	Sezione finale	Bacino	Amministrazione competente
IT05382_30	RW	FIUME MESCHIO	AFFLUENZA DEL TORRENTE FRIGA	SBARRAMENTO IDROELETTRICO	LIVENZA	Veneto
IT05393_10	RW	FIUME SOLIGO	LAGHI DI REVINE	AFFLUENZA DEL TORRENTE FOLLINA	PIAVE	Veneto
IT05469_10	RW	TORRENTE TESA VECCHIO	INIZIO CORSO	LAGO DI SANTA CROCE	PIAVE	Veneto
IT0550_10	RW	POAZZO - CAVO MAESTRO DEL BACINO INFERIORE	DERIVAZIONE DA CAVO DI DESTRA	CONFLUENZA NEL COLLETTORE PADANO POLESANO	FISSERO - TARTARO - CANALBIANCO	Veneto
IT0555_10	RW	CAVO MARUGHELLO - BERGANTINA - BENTIVOGLIO	INIZIO CORSO	CONFLUENZA NEL COLLETTORE PADANO POLESANO	FISSERO - TARTARO - CANALBIANCO	Veneto
IT05574_10	RW	CANALE MONSELESANA - CUORI - TREZZE	DERIVAZIONE DAL CANALE BISATTO	AFFLUENZA DELLO SCOLO BEOLO	BSLV	Veneto
IT05575_10	RW	CANALE CARMINE SUPERIORE - CANALETTA - ALTIPIANO - MORTO	INIZIO CORSO	AFFLUENZA DELLO SCOLO LISPIDA INFERIORE	BSLV	Veneto
IT05575_20	RW	CANALE CARMINE SUPERIORE - CANALETTA - ALTIPIANO - MORTO	AFFLUENZA DELLO SCOLO LISPIDA INFERIORE	CAMBIO TIPO (AFFLUENZA DELLO SCOLO GORGO)	BSLV	Veneto
IT05575_30	RW	CANALE CARMINE SUPERIORE - CANALETTA - ALTIPIANO - MORTO	CAMBIO TIPO (AFFLUENZA DELLO SCOLO GORGO)	CONFLUENZA NEL CANALE TREZZE	BSLV	Veneto
IT05576_10	RW	CANALE SCARICO BARBEGARA - SCARICO GENERALE	SOSTEGNO PERARO	IDROVORA BARBEGARA	BSLV	Veneto
IT05576_15	RW	CANALE SCARICO BARBEGARA - SCARICO GENERALE	IDROVORA BARBEGARA	CONFLUENZA NEL CANAL MORTO	BSLV	Veneto
IT05579_10	RW	SCOLO CENGOLINA - SCAGIARO - LISPIDA	INIZIO CORSO	CONFLUENZA NEL CANALE CANALETTA	BSLV	Veneto
IT0558_10	RW	SCOLO CERESOLO - NUOVO ADIGETTO	DERIVAZIONE DAL CANALE ADIGETTO IRRIGUO	CONFLUENZA NEL CANALBIANCO	FISSERO - TARTARO - CANALBIANCO	Veneto
IT05598_10	RW	SCOLO SCHILLA - SCARICO - MONTALBANO	INIZIO CORSO	IDROVORA S. MARGHERITA	BSLV	Veneto
IT05607_10	RW	SCOLO ORSARO - FIUMICELLO - FIUMAZZO	DERIVAZIONE DAL CANALE PIOVEGO	FOCE NELLA LAGUNA DI VENEZIA	BSLV	Veneto
IT05619_10	RW	FOSSA PALO - TIRANTE	DERIVAZIONE DAL CANALE TAGLIO NOVISSIMO	FOCE NELLA LAGUNA DI VENEZIA	BSLV	Veneto
IT05622_10	RW	SCOLO BRENTASECCA	INIZIO CORSO	FOCE NELLA LAGUNA DI VENEZIA	BSLV	Veneto
IT05632_10	RW	SCOLO PIONCHETTA NORD - PIONCA	DERIVAZIONE DAL FIUME TERGOLA	CONFLUENZA NEL NAVIGLIO BRENTA	BSLV	Veneto
IT05633_10	RW	SCOLO PERAROLO - SALGARELLI - TERGOLINO	INIZIO CORSO	CONFLUENZA NELLO SCOLO PIONCA	BSLV	Veneto
IT05636_12	RW	FIUME TERGOLA - SERRAGLIO	SCARICO DEPURATORE DI TOMBOLO	AFFLUENZA DEL GHEBBO DI SAN GIROLAMO - TERMINE AREA SIC	BSLV	Veneto

Codice corpo idrico superficiale	Categoria	Nome corpo idrico	Sezione iniziale	Sezione finale	Bacino	Amministrazione competente
				IT3260022		
IT05636_15	RW	FIUME TERGOLA - SERRAGLIO	AFFLUENZA DEL GHEBBO DI SAN GIROLAMO - TERMINE AREA SIC IT3260022	AFFLUENZA DELLO SCOLO VANDURA	BSLV	Veneto
IT05636_20	RW	FIUME TERGOLA - SERRAGLIO	AFFLUENZA DELLO SCOLO VANDURA	CAMBIO TIPO (AFFLUENZA DELLO SCOLO NEGRISIA)	BSLV	Veneto
IT05642_10	RW	CANALE MUSON VECCHIO - TAGLIO DI MIRANO	RISORGIVA	AFFLUENZA DEL RIO RUSTEGA	BSLV	Veneto
IT05642_20	RW	CANALE MUSON VECCHIO - TAGLIO DI MIRANO	AFFLUENZA DEL RIO RUSTEGA	RETTIFICAZIONE CORSO	BSLV	Veneto
IT05645_10	RW	RIO ISSAVARA - RUSTEGA	INIZIO CORSO	CONFLUENZA NEL CANALE MUSON VECCHIO	BSLV	Veneto
IT05648_10	RW	SCOLO RIO STORTO	RISORGIVA (DERIVAZIONE DAL CANALE MUSON VECCHIO)	CONFLUENZA NEL CANALE MUSON VECCHIO	BSLV	Veneto
IT0565_10	RW	SCOLO FOSSETTA - BUNIOLO	DERIVAZIONE DAL CANALE ADIGETTO IRRIGUO	AREA INDUSTRIALE VELADOSE - SCARICO IPPC CHIMICA	FISSERO - TARTARO - CANALBIANCO	Veneto
IT0565_15	RW	SCOLO FOSSETTA - BUNIOLO	AREA INDUSTRIALE VELADOSE - SCARICO IPPC CHIMICA	CONFLUENZA NEL CANALBIANCO	FISSERO - TARTARO - CANALBIANCO	Veneto
IT05652_10	RW	SCOLO LUSORE	DERIVAZIONE DAL TORRENTE MUSON DEI SASSI	AFFLUENZA DEL CANALE FOSSETTA - AREA INDUSTRIALE S. MARIA DI SALA	BSLV	Veneto
IT05652_20	RW	SCOLO LUSORE	AFFLUENZA DEL CANALE FOSSETTA - AREA INDUSTRIALE S. MARIA DI SALA	AFFLUENZA DELLO SCOLO CESENEGO VECCHIO - COMUNA	BSLV	Veneto
IT05653_10	RW	CANALE VETERNIGO - MENEGON	DERIVAZIONE DAL CANALE MUSON VECCHIO	AFFLUENZA DELLO SCOLO CALTRESSA	BSLV	Veneto
IT05653_20	RW	CANALE VETERNIGO - MENEGON	AFFLUENZA DELLO SCOLO CALTRESSA	CONFLUENZA NELLO SCOLO LUSORE	BSLV	Veneto
IT0566_10	RW	SCOLO RAMO DESTRO - PRINCIPALE RAMOSTORTO	INIZIO CORSO	CONFLUENZA NEL CANALBIANCO	FISSERO - TARTARO - CANALBIANCO	Veneto
IT05660_10	RW	FIUME MARZENEGO	SORGENTE CORIOLO	CAMBIO TIPO (AFFLUENZA DELLO SCOLO FOSSALTA)	BSLV	Veneto
IT05663_10	RW	RIO DRAGANZIOLO	RISORGIVA	CAMBIO TIPO (AFFLUENZA DEL COLLETTORE BORDUGO)	BSLV	Veneto
IT05665_10	RW	CANALE RUVIEGO - SCOLMATORE	INIZIO CORSO	DERIVAZIONE SCOLO PIOVEGO	BSLV	Veneto
IT05665_20	RW	CANALE RUVIEGO - SCOLMATORE	DERIVAZIONE SCOLO PIOVEGO	CEMENTIFICAZIONE ALVEO (AFFLUENZA DEL RIO CIMETTO)	BSLV	Veneto
IT05667_10	RW	COLLETTORE ACQUE BASSE CAMPALTO	INIZIO CORSO	CONFLUENZA NEL FIUME MARZENEGO - OSELLINO	BSLV	Veneto
IT05668_10	RW	COLLETTORE FOSSA PAGANA - COLLETTORE DI	INIZIO CORSO	CONFLUENZA NELLO SCARICO IDROVORA	BSLV	Veneto

Codice corpo idrico superficiale	Categoria	Nome corpo idrico	Sezione iniziale	Sezione finale	Bacino	Amministrazione competente
		LEVANTE		CAMPALTO		
IT05669_10	RW	RIO STORTO	DERIVAZIONE RIO STORTO	CAMBIO TIPO (AFFLUENZA DEL FOSSO COMBI)	BSLV	Veneto
IT05669_20	RW	RIO STORTO	CAMBIO TIPO (AFFLUENZA DEL FOSSO COMBI)	CONFLUENZA NEL CANALE SCOLMATORE	BSLV	Veneto
IT05673_10	RW	FIUME ZERO	RISORGIVA	CAMBIO TIPO (AFFLUENZA DELLO SCOLO VERNISE)	BSLV	Veneto
IT05678_10	RW	RIO ZERMASON	RISORGIVA	CONFLUENZA NEL FIUME ZERO	BSLV	Veneto
IT0568_10	RW	SCOLO VALDENTRO	INIZIO CORSO	CONFLUENZA NEL CANALBIANCO	FISSERO - TARTARO - CANALBIANCO	Veneto
IT05680_10	RW	CANALE MORESCA - C. DI CASTELFRANCO - BRENTON DEL MAGLIO	DERIVAZIONE DAL CANALE CAERANO	CONFLUENZA NEL FIUME ZERO	BSLV	Veneto
IT05685_10	RW	FOSSA STORTA	INIZIO CORSO	INIZIO MORFOLOGIA NATURALE	BSLV	Veneto
IT05685_20	RW	FOSSA STORTA	INIZIO MORFOLOGIA NATURALE	CONFLUENZA NEL FIUME DESE	BSLV	Veneto
IT05687_10	RW	SCOLO NUOVA PESEGGIANA	DERIVAZIONE DAL FIUME ZERO	CONFLUENZA NEL FIUME DESE	BSLV	Veneto
IT05689_10	RW	RIO PIOVEGA DI LEVADA - SAN AMBROGIO	RISORGIVA (DERIVAZIONE DAL FIUME ZERO)	CONFLUENZA NEL FIUME DESE	BSLV	Veneto
IT05692_10	RW	FIUME VALLIO - VELA - NUOVO TAGLIETTO - SILONE	RISORGIVA	CAMBIO TIPO (AFFLUENZA DEL VALLIOL DI SAN BIAGIO)	BSLV	Veneto
IT05695_10	RW	SCOLO CORREGGIO - FOSSETTA	INIZIO CORSO	CONFLUENZA NEL CANALE VELA	BSLV	Veneto
IT05699_10	RW	FIUME MEOLO	RISORGIVA	SCARICHI ALLEVAMENTO SUINI - PESCICOLTURA	BSLV	Veneto
IT05699_15	RW	FIUME MEOLO	SCARICHI ALLEVAMENTO SUINI - PESCICOLTURA	CAMBIO TIPO (AFFLUENZA DELLO SCOLO PREDA)	BSLV	Veneto
IT05699_20	RW	FIUME MEOLO	CAMBIO TIPO (AFFLUENZA DELLO SCOLO PREDA)	CONFLUENZA NEL FIUME VALLIO	BSLV	Veneto
IT05713_10	RW	FOSSO CA' MULA - BRENTON	INIZIO CORSO	CAMBIO TIPO (AFFLUENZA DELLA VALLE CALLONGA)	BSLV	Veneto
IT05713_20	RW	FOSSO CA' MULA - BRENTON	CAMBIO TIPO (AFFLUENZA DELLA VALLE CALLONGA)	CONFLUENZA NEL TORRENTE AVENALE	BSLV	Veneto
IT05722_20	RW	FIUME MUSESTRE	AFFLUENZA DEL FIUME MIGNAGOLA	CONFLUENZA NEL FIUME SILE	SILE	Veneto
IT05723_10	RW	SCOLO SERVA	RISORGIVA	CAMBIO TIPO (AFFLUENZA DELLO SCOLO COLLEGIO DEI SANTI)	SILE	Veneto
IT05723_20	RW	SCOLO SERVA	CAMBIO TIPO (AFFLUENZA DELLO SCOLO COLLEGIO DEI SANTI)	CONFLUENZA NEL FIUME SILE	SILE	Veneto
IT05725_10	RW	SCOLO BIGONZO	INIZIO CORSO	CONFLUENZA NEL FIUME SILE	SILE	Veneto

Codice corpo idrico superficiale	Categoria	Nome corpo idrico	Sezione iniziale	Sezione finale	Bacino	Amministrazione competente
IT0573_10	RW	FOSSA PONTE MOLINO - MAESTRA	INIZIO CORSO	CONFLUENZA NELL'IDROVIA FISSERO-TARTARO-CANAL BIANCO	FISSERO - TARTARO - CANALBIANCO	Veneto
IT05731_10	RW	FOSSO DOSSON	RISORGIVA	ABITATO DI FRESCADA - SCARICO IPPC GALVANICA	SILE	Veneto
IT05731_20	RW	FOSSO DOSSON	ABITATO DI FRESCADA - SCARICO IPPC GALVANICA	CONFLUENZA NEL FIUME SILE	SILE	Veneto
IT05735_10	RW	CANALE PIAVESELLA	DERIVAZIONE DAL FIUME PIAVE	SCARICHI CARTIERA IPPC	SILE	Veneto
IT05736_10	RW	CANALE CORBETTA - GRONDA	DERIVAZIONE DAL BRENTON DEL MAGLIO	CONFLUENZA NEL FIUME SILE	SILE	Veneto
IT05738_10	RW	CANALE CIRCOGNELLO - QUARTO - TERZO - ONGARO - TERMINE	INIZIO CORSO	INIZIO CORPO IDRICO SENSIBILE	PIANURA TRA LIVENZA E PIAVE	Veneto
IT05738_20	RW	CANALE CIRCOGNELLO - QUARTO - TERZO - ONGARO - TERMINE	INIZIO CORPO IDRICO SENSIBILE	CONFLUENZA NEL CANALE LARGON	PIANURA TRA LIVENZA E PIAVE	Veneto
IT05740_10	RW	CANALE EMO PRIMO - PRINCIPALE SECONDO - CAVANELLA	INIZIO CORSO	INIZIO CORPO IDRICO SENSIBILE	PIANURA TRA LIVENZA E PIAVE	Veneto
IT05740_20	RW	CANALE EMO PRIMO - PRINCIPALE SECONDO - CAVANELLA	INIZIO CORPO IDRICO SENSIBILE	CONFLUENZA NEL CANALE ONGARO	PIANURA TRA LIVENZA E PIAVE	Veneto
IT05741_10	RW	CANALE BIDOGGIA - GRASSAGA - BRIAN - LIVENZA MORTA	RISORGIVA	AFFLUENZA DELLA FOSSA FORMOSA	PIANURA TRA LIVENZA E PIAVE	Veneto
IT05741_20	RW	CANALE BIDOGGIA - GRASSAGA - BRIAN - LIVENZA MORTA	AFFLUENZA DELLA FOSSA FORMOSA	AFFLUENZA DEL CANALE GRASSAGA	PIANURA TRA LIVENZA E PIAVE	Veneto
IT05742_10	RW	CANALE NAVISIEGO - PIAVON	RISORGIVA	CAMBIO TIPO (AFFLUENZA DEL CANALE TRATTORE)	PIANURA TRA LIVENZA E PIAVE	Veneto
IT05742_20	RW	CANALE NAVISIEGO - PIAVON	CAMBIO TIPO (AFFLUENZA DEL CANALE TRATTORE)	RETTIFICAZIONE CORSO	PIANURA TRA LIVENZA E PIAVE	Veneto
IT05748_10	RW	CANALE GRASSAGA	RISORGIVA	CAMBIO TIPO (AFFLUENZA DEL FOSSO LATTERIA)	PIANURA TRA LIVENZA E PIAVE	Veneto
IT05748_20	RW	CANALE GRASSAGA	CAMBIO TIPO (AFFLUENZA DEL FOSSO LATTERIA)	CONFLUENZA NEL CANALE BIDOGGIA	PIANURA TRA LIVENZA E PIAVE	Veneto
IT05759_20	RW	CANALE LUGUGNANA	AFFLUENZA DELL'ALLACCIANTE LUGUGNANA - TAGLIO NUOVO	IDROVORA DELLA MADONNETTA - CONFLUENZA NEL CANALE TAGLIO NUOVO	LEMENE	Veneto
IT05778_10	RW	COLLETTORE C.U.A.I. (CAN. VESTA)	DERIVAZIONE DAL FIUME SILE	IMPIANTO POTABILIZZAZIONE FAVARO VENETO	SILE	Veneto
IT05779_10	RW	FIUME PIAVE VECCHIA	DIRAMAZIONE DAL FIUME PIAVE	CONFLUENZA NEL FIUME SILE	SILE	Veneto
IT0578_10	RW	CANALE VERTUA - PILA DEL VALLESE - BUSSE'	RISORGIVA	SOSTEGNO DEL BUSSE' VECCHIO	FISSERO - TARTARO - CANALBIANCO	Veneto

Codice corpo idrico superficiale	Categoria	Nome corpo idrico	Sezione iniziale	Sezione finale	Bacino	Amministrazione competente
IT0578_15	RW	CANALE VERTUA - PILA DEL VALLESE - BUSSE'	SOSTEGNO DEL BUSSE' VECCHIO	MULINO LOC. PILA DA RISO	FISSERO - TARTARO - CANALBIANCO	Veneto
IT0578_17	RW	CANALE VERTUA - PILA DEL VALLESE - BUSSE'	MULINO LOC. PILA DA RISO	AFFLUENZA DELLO SCOLO CONDUTTONE	FISSERO - TARTARO - CANALBIANCO	Veneto
IT0578_20	RW	CANALE VERTUA - PILA DEL VALLESE - BUSSE'	AFFLUENZA DELLO SCOLO CONDUTTONE	AFFLUENZA DELLO SCOLO NICHESOLA	FISSERO - TARTARO - CANALBIANCO	Veneto
IT0578_30	RW	CANALE VERTUA - PILA DEL VALLESE - BUSSE'	AFFLUENZA DELLO SCOLO NICHESOLA	CONFLUENZA NELL'IDROVIA FISSERO TARTARO CANALBIANCO	FISSERO - TARTARO - CANALBIANCO	Veneto
IT05780_10	RW	ROGGIA VERSIOLA	RISORGIVA (FRIULI VENEZIA GIULIA)	CONFLUENZA NEL FIUME LEMENE	LEMENE	Veneto
IT0579_10	RW	SCOLO FORTEZZA	INIZIO CORSO	SCARICO DEPURATORE DI LEGNAGO	FISSERO - TARTARO - CANALBIANCO	Veneto
IT0579_15	RW	SCOLO FORTEZZA	SCARICO DEPURATORE DI LEGNAGO	CONFLUENZA NEL CANALE BUSSE'	FISSERO - TARTARO - CANALBIANCO	Veneto
IT0580_10	RW	SCOLO FOCCHIARA	INIZIO CORSO	CAMBIO TIPO (AFFLUENZA DELLO SCOLO DUGALINO)	FISSERO - TARTARO - CANALBIANCO	Veneto
IT0580_20	RW	SCOLO FOCCHIARA	CAMBIO TIPO (AFFLUENZA DELLO SCOLO DUGALINO)	CONFLUENZA NELLA FOSSA MAESTRA	FISSERO - TARTARO - CANALBIANCO	Veneto
IT0581_10	RW	SCOLO RO - CAVO MOLINI	INIZIO CORSO (DERIVAZIONE DALLO SCOLO NICHESOLA)	CAMBIO TIPO (AFFLUENZA DELLO SCOLO ALBERO)	FISSERO - TARTARO - CANALBIANCO	Veneto
IT0581_20	RW	SCOLO RO - CAVO MOLINI	CAMBIO TIPO (AFFLUENZA DELLO SCOLO ALBERO)	CONFLUENZA NELLO SCOLO FOCCHIARA	FISSERO - TARTARO - CANALBIANCO	Veneto
IT0582_10	RW	SCOLO LAVIGNO	DERIVAZIONE DALLO SCOLO NICHESOLA	CAMBIO TIPO (AFFLUENZA DELLO SCOLO PISANE)	FISSERO - TARTARO - CANALBIANCO	Veneto
IT0582_20	RW	SCOLO LAVIGNO	CAMBIO TIPO (AFFLUENZA DELLO SCOLO PISANE)	CONFLUENZA NELLO SCOLO FOCCHIARA	FISSERO - TARTARO - CANALBIANCO	Veneto
IT0583_10	RW	SCOLO NICHESOLA	INIZIO CORSO	CAMBIO TIPO (AFFLUENZA DELLO SCOLO CERIOLA)	FISSERO - TARTARO - CANALBIANCO	Veneto
IT0583_20	RW	SCOLO NICHESOLA	CAMBIO TIPO (AFFLUENZA DELLO SCOLO CERIOLA)	CONFLUENZA NEL CANALE BUSSE'	FISSERO - TARTARO - CANALBIANCO	Veneto
IT0584_10	RW	SCOLO MINELLA - ARIOLO - CONDUTTONE	RISORGIVA	INIZIO TOMBINATURA	FISSERO - TARTARO - CANALBIANCO	Veneto
IT0584_20	RW	SCOLO MINELLA - ARIOLO - CONDUTTONE	INIZIO TOMBINATURA	CONFLUENZA NEL CANALE BUSSE'	FISSERO - TARTARO - CANALBIANCO	Veneto
IT0585_10	RW	CANALE PECCANA - PIGANZO	RISORGIVA	CONFLUENZA NEL CANALE BUSSE'	FISSERO - TARTARO - CANALBIANCO	Veneto
IT0586_10	RW	SCOLO MIRANDOLO - STORTO	RISORGIVA	MULINO DELLE MOTTE	FISSERO - TARTARO - CANALBIANCO	Veneto
IT0586_15	RW	SCOLO MIRANDOLO - STORTO	MULINO DELLE MOTTE	CONFLUENZA NEL CANALE BUSSE'	FISSERO - TARTARO -	Veneto

Codice corpo idrico superficiale	Categoria	Nome corpo idrico	Sezione iniziale	Sezione finale	Bacino	Amministrazione competente
					CANALBIANCO	
IT0587_10	RW	SCOLO AOSETTO - ROVERE - GRANDE	RISORGIVA	SCARICO IPPC CARTIERA	FISSERO - TARTARO - CANALBIANCO	Veneto
IT0587_15	RW	SCOLO AOSETTO - ROVERE - GRANDE	SCARICO IPPC CARTIERA	RETTIFICAZIONE CORSO	FISSERO - TARTARO - CANALBIANCO	Veneto
IT0587_20	RW	SCOLO AOSETTO - ROVERE - GRANDE	RETTIFICAZIONE CORSO	CONFLUENZA NEL CANALE BUSSE'	FISSERO - TARTARO - CANALBIANCO	Veneto
IT05879_10	RW	ADDUTTORE E. FILIBERTO	DERIVAZIONE DAL FIUME MESCHIO	RIPARTITORE DI SANTA LUCIA DI PIAVE	LIVENZA	Veneto
IT0588_15	RW	FIUME MENAGO	MULINO ROSSO	AFFLUENZA DELLA FOSSA FRESCA	FISSERO - TARTARO - CANALBIANCO	Veneto
IT0588_20	RW	FIUME MENAGO	AFFLUENZA DELLA FOSSA FRESCA	MULINO DI S. ZENO	FISSERO - TARTARO - CANALBIANCO	Veneto
IT0588_30	RW	FIUME MENAGO	MULINO DI S. ZENO	CONFLUENZA NELL'IDROVIA FISSERO TARTARO CANALBIANCO	FISSERO - TARTARO - CANALBIANCO	Veneto
IT05881_10	RW	FOSSA MURARA	SORGENTE	CONFLUENZA NELLA FOSSA ROSELLA	ADIGE	Veneto
IT05882_10	RW	FOSSA ROSELLA	DERIVAZIONE DAL TORRENTE FIBBIO	CONFLUENZA NEL FIUME ANTANELLO	ADIGE	Veneto
IT0589_10	RW	SCOLO CANOSSINO - CANOSSA	DERIVAZIONE DAL CANALE BUSSE'	MULINO SCHIAVI DI SAN ZENO	FISSERO - TARTARO - CANALBIANCO	Veneto
IT0589_15	RW	SCOLO CANOSSINO - CANOSSA	MULINO SCHIAVI DI SAN ZENO	CONFLUENZA NEL FIUME MENAGO	FISSERO - TARTARO - CANALBIANCO	Veneto
IT0590_10	RW	SCOLO FRESCA - MOCCENIGA - NUOVA - GENERALE	RISORGIVA	MULINO PILA CULA'	FISSERO - TARTARO - CANALBIANCO	Veneto
IT0590_20	RW	SCOLO FRESCA - MOCCENIGA - NUOVA - GENERALE	MULINO PILA CULA'	CAMBIO TIPO (AFFLUENZA DELLO SCOLO PIATTON)	FISSERO - TARTARO - CANALBIANCO	Veneto
IT0590_25	RW	SCOLO FRESCA - MOCCENIGA - NUOVA - GENERALE	CAMBIO TIPO (AFFLUENZA DELLO SCOLO PIATTON)	CONFLUENZA NEL FIUME MENAGO	FISSERO - TARTARO - CANALBIANCO	Veneto
IT05901_10	RW	ROGGIA VIENEGA	INIZIO CORSO	CONFLUENZA NEL TORRENTE ALPONE	ADIGE	Veneto
IT05906_10	RW	ROGGIA GRIMANA NUOVA - LUPIA	DERIVAZIONE DAL CANALE UNICO	AFFLUENZA NELLA ROGGIA CONTARINA	BRENTA - BACCHIGLIONE	Veneto
IT0591_10	RW	FOSSA BONGIOVANNA EST	DERIVAZIONE DALLA FOSSA BONGIOVANNA	PARTITORE SAN FRANCESCO (OPPEANO)	FISSERO - TARTARO - CANALBIANCO	Veneto
IT05910_15	RW	CANALE VITTORIA	AREA INDUSTRIALE DI NERVESA DELLA BATTAGLIA	RESTISTUZIONE NEL FIUME PIAVE	PIAVE	Veneto
IT05913_10	RW	FOSSA BONGIOVANNA OVEST	DERIVAZIONE DALLA FOSSA BONGIOVANNA	MANUFATTO LOC. CORTE CASALBERGO	FISSERO - TARTARO - CANALBIANCO	Veneto
IT05920_10	RW	CANALETTA DI CALTO - CAVO DI DESTRA	DERIVAZIONE DAL FIUME PO	FINE CORSO	FISSERO - TARTARO - CANALBIANCO	Veneto
IT05924_10	RW	CANALE	INIZIO CORSO	CONFLUENZA NEL FIUME	SILE	Veneto

Codice corpo idrico superficiale	Categoria	Nome corpo idrico	Sezione iniziale	Sezione finale	Bacino	Amministrazione competente
		PRINCIPALE PRIMO - SAN GIOVANNI - TERZO		SILE		
IT05926_10	RW	CANALE TAGLIO CASARATTA - S. MARTINO - PACE	DERIVAZIONE DALLA FOSSA CASARATELLA	CONFLUENZA NEL CANALE BRIAN IL TAGLIO	PIANURA TRA LIVENZA E PIAVE	Veneto
IT05929_15	RW	CANALE FOSSALUNGA	SCARICO DEPURATORE DI MONTEBELLUNA	CONFLUENZA NEL CANALE GRONDA	SILE	Veneto
IT05932_10	RW	SCOLO VANDURA	RISORGIVA - INGRESSO RIO PILA	RETTIFICAZIONE CORSO - ABITATO DI CAMPOSASAMPIERO	BSLV	Veneto
IT05933_10	RW	SCOLO ACQUALUNGA	RISORGIVA - INGRESSO ROGGIA MORANDA	CONFLUENZA NEL CANALE MUSON VECCHIO	BSLV	Veneto
IT05934_10	RW	CANALE VITTORIA - PRIULA - CANDELU'	DERIVAZIONE DAL CANALE VITTORIA	CONFLUENZA NEL CANALE PIAVESELLA DI MASERADA	PIAVE	Veneto
IT0594_10	RW	FIUME TREGNON	RISORGIVA	INIZIO MORFOLOGIA NATURALE	FISSERO - TARTARO - CANALBIANCO	Veneto
IT0594_20	RW	FIUME TREGNON	INIZIO MORFOLOGIA NATURALE	AFFLUENZA DELLO SCOLO SANUDA	FISSERO - TARTARO - CANALBIANCO	Veneto
IT0594_30	RW	FIUME TREGNON	AFFLUENZA DELLO SCOLO SANUDA	SOSTEGNO - CONFLUENZA NELL'IDROVIA FISSERO TARTARO CANALBIANCO	FISSERO - TARTARO - CANALBIANCO	Veneto
IT05941_10	RW	TARTARO NUOVO	DERIVAZIONE DAL FIUME TARTARO (A MONTE DI NOGARA)	CONFLUENZA NEL FIUME TARTARO (LOC. GAZZO VERONESE)	FISSERO - TARTARO - CANALBIANCO	Veneto
IT05942_10	RW	ROGGIA DIOMA	INIZIO CORSO	AREA INDUSTRIALE DI VICENZA	BRENTA - BACCHIGLIONE	Veneto
IT0595_10	RW	FIUME TARTARO RAMO I	DIRAMAZIONE DAL FIUME TARTARO	SOSTEGNO BASADONNA	FISSERO - TARTARO - CANALBIANCO	Veneto
IT0595_20	RW	FIUME TARTARO RAMO I	SOSTEGNO BASADONNA	CONFLUENZA NEL FIUME TREGNON	FISSERO - TARTARO - CANALBIANCO	Veneto
IT05950_10	RW	SCOLO FOSSETTA	INIZIO CORSO	CONFLUENZA NEL CANALE DI COLLEGAMENTO FOSSETTA - BUNIOLO	FISSERO - TARTARO - CANALBIANCO	Veneto
IT05953_10	RW	FOSSA BONGIOVANNA	CANALE MAESTRO	PARTITORE BONGIOVANNA EST - OVEST	FISSERO - TARTARO - CANALBIANCO	Veneto
IT05954_10	RW	SCOLO FIO BASSO - CASELLA - VACCARI - SERESIN	INIZIO CORSO	CONFLUENZA NEL FIUME MENAGO	FISSERO - TARTARO - CANALBIANCO	Veneto
IT05958_20	RW	ROGGIA TERGOLA	MULINO BOLZANO - RETTIFICAZIONE CORSO	AFFLUENZA NELLA ROGGIA TESINELLA	BRENTA - BACCHIGLIONE	Veneto
IT0596_10	RW	SCOLO FRESCA'	INIZIO CORSO	CONFLUENZA NEL FIUME TARTARO	FISSERO - TARTARO - CANALBIANCO	Veneto
IT05960_10	RW	CANALE UNICO	DERIVAZIONE DAL CANALE MEDOACO MONTE CENTRALE	PARTITORE REZZONICO - R. MOLINA A CARMIGNANO	BRENTA - BACCHIGLIONE	Veneto
IT0597_10	RW	SCOLO MANDELLA - DUGALE ZIMAL - DUGAL-FENIL-ZIMEL	RISORGIVA	ABITATO DI ISOLA DELLA SCALA	FISSERO - TARTARO - CANALBIANCO	Veneto

Codice corpo idrico superficiale	Categoria	Nome corpo idrico	Sezione iniziale	Sezione finale	Bacino	Amministrazione competente
IT0597_20	RW	SCOLO MANDELLA - DUGALE ZIMAL - DUGAL-FENIL-ZIMEL	ABITATO DI ISOLA DELLA SCALA	CONFLUENZA NELLO SCOLO FRESCA'	FISSERO - TARTARO - CANALBIANCO	Veneto
IT0598_10	RW	SCOLO SANUDA	INIZIO CORSO	AFFLUENZA DELLA FOSSA CAPPELLA	FISSERO - TARTARO - CANALBIANCO	Veneto
IT0598_20	RW	SCOLO SANUDA	AFFLUENZA DELLA FOSSA CAPPELLA	MULINO DI CONCAMARISE	FISSERO - TARTARO - CANALBIANCO	Veneto
IT0598_25	RW	SCOLO SANUDA	MULINO DI CONCAMARISE	CONFLUENZA NEL FIUME TREGNON	FISSERO - TARTARO - CANALBIANCO	Veneto
IT0599_10	RW	FIUME TARTARO	RISORGIVA	INIZIO MORFOLOGIA NATURALE	FISSERO - TARTARO - CANALBIANCO	Veneto
IT0599_20	RW	FIUME TARTARO	AFFLUENZA DEL FIUME PIGANZO	DERIVAZIONE DEL TARTARO NUOVO	FISSERO - TARTARO - CANALBIANCO	Veneto
IT0599_30	RW	FIUME TARTARO	DERIVAZIONE DEL TARTARO NUOVO	SBARRAMENTO - CONFLUENZA NELL'IDROVIA FISSERO TARTARO CANALBIANCO	FISSERO - TARTARO - CANALBIANCO	Veneto

Tabella 38 - Corpi idrici superficiali (RW = fiume; LW = lago; TW = acque di transizione; CW = acque costiere) affetti da pressioni significative della tipologia 4.1.1 Alterazione fisica alveo/fascia riparia/sponda – agricoltura. Sono specificati le sezioni iniziali e finali del corpo idrico, l'Amministrazione competente e il bacino di appartenenza (BSLGM = Bacino scolante in laguna di Grado e Marano; BSLV = Bacino scolante in laguna di Venezia)

La cartografia a scala distrettuale dei corpi idrici superficiali a rischio per le pressioni della tipologia 4.1 Alterazione fisica alveo/fascia riparia/sponda è riportata in Tavola 27.

6.3. Alterazione fisica dell'alveo/fascia riparia/sponda – navigazione (pressione 4.1.3)

Questa categoria di pressioni fa riferimento ai soli corpi idrici superficiali.

Elenco dei corpi idrici superficiali affetti da pressioni significative

In Tabella 39 sono riportati i corpi idrici superficiali a rischio per la pressione 4.1.3 Alterazione fisica dell'alveo/fascia riparia/sponda – navigazione.

Codice corpo idrico superficiale	Categoria	Nome corpo idrico	Sezione iniziale	Sezione finale	Bacino	Amministrazione competente
IT06AT17TME1	TW	Secca Zellina - Marano				Friuli Venezia Giulia
IT06AT17TME3	TW	Foci dello Stella interno				Friuli Venezia Giulia
IT06AT18FM2	TW	Paludo della Carogna				Friuli Venezia Giulia
IT06AT18TPO1	TW	Ara Storta				Friuli Venezia Giulia
IT06AT18TPO2	TW	Laguna Silisia - Fondale della Gran Chiusa				Friuli Venezia Giulia
IT06AT18TPO4	TW	Foci dello Stella esterno				Friuli Venezia Giulia
IT06AT18TPO5	TW	Acque - Tapo				Friuli Venezia Giulia

Codice corpo idrico superficiale	Categoria	Nome corpo idrico	Sezione iniziale	Sezione finale	Bacino	Amministrazione competente
IT06AT19FM3	TW	Barbana				Friuli Venezia Giulia
IT06AT19FM4	TW	Isole della Gran Chiusa - Banco d'Orio				Friuli Venezia Giulia
IT06AT19TEU1	TW	Ravaiarina - Gorgo				Friuli Venezia Giulia
IT06AT19TEU2	TW	Fondale Nassion				Friuli Venezia Giulia
IT05158_10	RW	CANALE CANALE DI VALLE	DERIVAZIONE DAL FIUME ADIGE	INIZIO CORPO IDRICO SENSIBILE	BRENTA - BACCHIGLIONE	Veneto
IT0530_12	RW	FISSERO - TARTARO - CANALBIANCO - PO DI LEVANTE	CONCA DI NAVIGAZIONE - AFFLUENZA DEL CANALE BUSSE'	CONCA DI NAVIGAZIONE DI BARICETTA	FISSERO - TARTARO - CANALBIANCO	Veneto
IT0530_15	RW	FISSERO - TARTARO - CANALBIANCO - PO DI LEVANTE	CONCA DI NAVIGAZIONE DI BARICETTA	POLO INDUSTRIALE ADRIA (SCARICHI IPPC)	FISSERO - TARTARO - CANALBIANCO	Veneto
IT05304_10	RW	CANALE TRONCO MAESTRO DI BACCHIGLIONE - PIOVEGO	DERIVAZIONE DAL FIUME BACCHIGLIONE	CONFLUENZA NEL FIUME BRENTA	BRENTA - BACCHIGLIONE	Veneto
IT05305_10	RW	CANALE SAN GREGORIO	DERIVAZIONE DAL CANALE SCARICATORE	CONFLUENZA NEL CANALE PIOVEGO	BRENTA - BACCHIGLIONE	Veneto
IT0534_10	RW	CANALE PO DI BRONDOLO	DERIVAZIONE DAL FIUME ADIGE	CONFLUENZA NEL CANALBIANCO - FIUME PO DI LEVANTE	FISSERO - TARTARO - CANALBIANCO	Veneto
IT05604_15	RW	CANALE NUOVISSIMO - SCARICATORE FOGOLANA	CONCA DI NAVIGAZIONE CA' MOLIN	FOCE NELLA LAGUNA DI VENEZIA	BSLV	Veneto
IT05616_10	RW	CANALE SILONCELLO	DERIVAZIONE DAL FIUME SILE	FOCE NELLA LAGUNA DI VENEZIA	BSLV	Veneto
IT05628_10	RW	NAVIGLIO BRENTA - BONDANTE	DERIVAZIONE DAL FIUME BRENTA	SCARICATORE MULINO DI DOLO	BSLV	Veneto
IT05628_15	RW	NAVIGLIO BRENTA - BONDANTE	SCARICATORE MULINO DI DOLO	SCARICO INDUSTRIA SEVESO	BSLV	Veneto
IT05628_20	RW	NAVIGLIO BRENTA - BONDANTE	SCARICO INDUSTRIA SEVESO	FOCE NELLA LAGUNA DI VENEZIA	BSLV	Veneto
IT05651_10	RW	NAVIGLIO BRENTA (MORANZANI)	DERIVAZIONE DAL NAVIGLIO BRENTA - BONDANTE	FOCE NELLA LAGUNA DI VENEZIA	BSLV	Veneto
IT05693_10	RW	CANALE SILONE	CONCA DI NAVIGAZIONE DI PORTEGRANDI	CONFLUENZA NEL CANALE NUOVO TAGLIETTO	BSLV	Veneto
IT05717_10	RW	CANALE CAVETTA	DERIVAZIONE DAL FIUME PIAVE	CONFLUENZA NEL FIUME SILE	SILE	Veneto
IT05737_30	RW	CANALE REVEDOLI	SOSTEGNO BRIAN	CONFLUENZA NEL FIUME PIAVE	PIANURA TRA LIVENZA E PIAVE	Veneto
IT05779_10	RW	FIUME PIAVE VECCHIA	DIRAMAZIONE DAL FIUME PIAVE	CONFLUENZA NEL FIUME SILE	SILE	Veneto
IT05939_10	RW	TAGLIO SILE (CENTRALE	DERIVAZIONE DAL FIUME SILE	CONFLUENZA NEL FIUME SILE	SILE	Veneto

Codice corpo idrico superficiale	Categoria	Nome corpo idrico	Sezione iniziale	Sezione finale	Bacino	Amministrazione competente
		IDROELETTRICA)				
IT05945_10	RW	CANALE NUOVO	FIUME TAGLIAMENTO	LAGUNA VALLE GRANDE	TAGLIAMENTO	Veneto

Tabella 39 - Corpi idrici superficiali (RW = fiume; LW = lago; TW = acque di transizione; CW = acque costiere) affetti da pressioni significative della tipologia 4.1.3 Alterazione fisica alveo/fascia riparia/sponda – navigazione. Sono specificati le sezioni iniziali e finali del corpo idrico, l'Amministrazione competente e il bacino di appartenenza (BSLGM = Bacino scolante in laguna di Grado e Marano; BSLV = Bacino scolante in laguna di Venezia)

La cartografia a scala distrettuale dei corpi idrici superficiali a rischio per le pressioni della tipologia 4.1 Alterazione fisica alveo/fascia riparia/sponda è riportata in Tavola 27.

6.4. Alterazione fisica dell'alveo/fascia riparia/sponda – altro (pressione 4.1.4)

Questa categoria di pressioni fa riferimento ai soli corpi idrici superficiali.

Elenco dei corpi idrici superficiali affetti da pressioni significative

In Tabella 40 sono riportati i corpi idrici superficiali a rischio per la pressione 4.1.4 Alterazione fisica dell'alveo/fascia riparia/sponda – altro.

Codice corpo idrico superficiale	Categoria	Nome corpo idrico	Sezione iniziale	Sezione finale	Bacino	Amministrazione competente
IT0602SS1T112	RW	Fiume Fella	Camporosso	confluenza del torrente Saisera	TAGLIAMENTO	Friuli Venezia Giulia
IT0602SS1T15	RW	Rio degli Uccelli	sorgente	confluenza	TAGLIAMENTO	Friuli Venezia Giulia
IT0602SS2T12	RW	Torrente But	Paluzza	Zuglio (affluenza torrente Chiarsò)	TAGLIAMENTO	Friuli Venezia Giulia
IT0602SS2T8	RW	Fiume Fella	confluenza del torrente Saisera	Malborghetto	TAGLIAMENTO	Friuli Venezia Giulia
IT0602SS3T13	RW	Fiume Fella	Moggio Udinese	confluenza in Tagliamento	TAGLIAMENTO	Friuli Venezia Giulia
IT0606AS2T2	RW	Fiume Sile	Praturlone	Azzano X	LEMENE	Friuli Venezia Giulia
IT0606AS2T25	RW	Canale Nuovo Reghena	sorgente	confluenza	LEMENE	Friuli Venezia Giulia
IT0606AS5F1	RW	Fiume Tagliamento	Carlino (inizio risorgiva)	affluenza Varmo	TAGLIAMENTO	Friuli Venezia Giulia
IT0606AS5F2	RW	Fiume Tagliamento	affluenza Varmo	inizio cuneo salino (Pertegada)	TAGLIAMENTO	Friuli Venezia Giulia
IT0606AS6T11	RW	Fiume Sestian	risorgiva /Casarsa)	San Vito al Tagliamento	LEMENE	Friuli Venezia Giulia
IT0606AS6T22	RW	Fiume Corno	inizio risorgiva Gonars	confluenza roggia Corniolizza San Giorgio	BSLGM	Friuli Venezia Giulia
IT0606AS6T3	RW	Fiume Torsa	Torsa	confuenza nel Fiume Stella (Pocenia)	BSLGM	Friuli Venezia Giulia
IT0606AS6T36	RW	Fiume Lemene	inizio risorgiva (Bagnarola)	confluenza roggia Versa	LEMENE	Friuli Venezia Giulia
IT0606AS6T44	RW	Roggia Soldan	risorgiva	confluenza	BSLGM	Friuli Venezia Giulia
IT0606AS6T9	RW	Roggia di Mezzo	risorgiva	cambio taglia (Ligugnana)	TAGLIAMENTO	Friuli Venezia Giulia
IT0606EF8T1	RW	Torrente Cormor	cambio tipologia da meandriforme a semiconfinato (Tavagnacco)	inizio risorgiva SS 252 Mortegliano	BSLGM	Friuli Venezia Giulia

Codice corpo idrico superficiale	Categoria	Nome corpo idrico	Sezione iniziale	Sezione finale	Bacino	Amministrazione competente
IT0606EF8T2	RW	Torrente Cormor	cambio tipologia da meandriforme a semiconfinato (Tavagnacco)	inizio tratto perenne (santa Maria di Sclaunicco)	BSLGM	Friuli Venezia Giulia
IT0606EP7T6	RW	Torrente Cormor	confluenza Urana (Colloredo)	cambio tipologia da meandriforme a semiconfinato (Tavagnacco)	BSLGM	Friuli Venezia Giulia
IT0606IN7T1	RW	Rio Tresemane	inizio (Udine)	Feletto Umberto	BSLGM	Friuli Venezia Giulia
IT0606SS1T8	RW	Roggia dei Molini	inizio corso d'acqua	cambio tipo (Valvasone)	LEMENE	Friuli Venezia Giulia
IT0606SS2T5	RW	Torrente Grava	Cordignano inizio	confluenza nel Livenza	LIVENZA	Friuli Venezia Giulia
IT06AT18FM1	TW	Valle Cavanata				Friuli Venezia Giulia
IT06AT18FM2	TW	Paludo della Carogna				Friuli Venezia Giulia
IT06AT18TPO1	TW	Ara Storta				Friuli Venezia Giulia
IT06AT19FM3	TW	Barbana				Friuli Venezia Giulia
IT06AT19TEU1	TW	Ravaiarina - Gorgo				Friuli Venezia Giulia
IT06AT212	TW	Fiume Tagliamento				Friuli Venezia Giulia
IT05105_10	RW	FOSSA BRA' FALCONER	RISORGIVA	CAMBIO TIPO (AFFLUENZA DEL FOSSO DEI MORTI)	FISSERO - TARTARO - CANALBIANCO	Veneto
IT05106_20	RW	FOSSA VANNINA - ZENOBRIA - STEGARDA	ABITATO DI ISOLA DELLA SCALA	CONFLUENZA NEL FIUME TARTARO	FISSERO - TARTARO - CANALBIANCO	Veneto
IT05116_15	RW	TORRENTE TRAMIGNA	SCARICHI IPPC GALVANICHE - MULINO PICCOLI	CONFLUENZA NEL TORRENTE ALPONE	ADIGE	Veneto
IT05118_20	RW	TORRENTE CHIAMPO	AREA INDUSTRIALE DI CHIAMPO	AFFLUENZA DEL RIO RODEGOTTO	ADIGE	Veneto
IT05125_15	RW	RIO VALLE GRANDE - RODEGOTTO	ABITATO DI PONTECOCCO (AFFLUENZA VALLE PICCOLA)	CONFLUENZA NEL TORRENTE CHIAMPO	ADIGE	Veneto
IT05134_10	RW	TORRENTE FIBBIO	SORGENTE	SCARICHI IPPC TESSILE	ADIGE	Veneto
IT05135_20	RW	TORRENTE PROGNOLO	CAMBIO TIPO (DIRAMAZIONE DEL TORRENTE BARBERA)	TOMBINATURA ALVEO	ADIGE	Veneto
IT05135_25	RW	TORRENTE PROGNOLO	TOMBINATURA ALVEO	CONFLUENZA NEL TORRENTE FIBBIO	ADIGE	Veneto
IT05144_15	RW	VAIO FALCONI - PROGNO DI VALPANTENA	ARGINATURA CORSO	CAMBIO TIPO (AFFLUENZA DEL VAIO BRIAGO)	ADIGE	Veneto
IT05144_20	RW	VAIO FALCONI - PROGNO DI VALPANTENA	CAMBIO TIPO (AFFLUENZA DEL VAIO BRIAGO)	CONFLUENZA NEL FIUME ADIGE	ADIGE	Veneto
IT05148_20	RW	PROGNO NEGRAR	ABITATO DI NEGRAR	CONFLUENZA NEL FIUME ADIGE	ADIGE	Veneto
IT05149_20	RW	TORRENTE PROGNOLO DI MARANO	CAMBIO TIPO (AFFLUENZA DI VAIO VALGATARA)	CONFLUENZA NEL PROGNO DI NEGRAR	ADIGE	Veneto

Codice corpo idrico superficiale	Categoria	Nome corpo idrico	Sezione iniziale	Sezione finale	Bacino	Amministrazione competente
IT05150_20	RW	Progno di Breonio - Progno di Fumane	CAMBIO TIPO (AFFLUENZA DEL VAIO PANGONI - RONCO)	SCARICHI INDUSTRIA TESSILE E ALIMENTARE	ADIGE	Veneto
IT05150_25	RW	Progno di Breonio - Progno di Fumane	SCARICHI INDUSTRIA TESSILE E ALIMENTARE	CONFLUENZA NEL FIUME ADIGE	ADIGE	Veneto
IT05166_20	RW	Fiume Agno - Gua' - Frassine - Santa Caterina	AFFLUENZA DEL TORRENTE TORRAZZO	FINE PERENNITA'	BRENTA - BACCHIGLIONE	Veneto
IT05166_40	RW	Fiume Agno - Gua' - Frassine - Santa Caterina	FINE TEMPORANEITA' (AFFLUENZA DEL FIUME BRENDOLA)	DERIVAZIONE DEL CANALE L.E.B. (SBARRAMENTO)	BRENTA - BACCHIGLIONE	Veneto
IT05171_10	RW	FIUME BRENDOLA	INIZIO CORSO	FINE TEMPORANEITA' (AFFLUENZA DELLO SCOLO BRAGGIO)	BRENTA - BACCHIGLIONE	Veneto
IT05171_20	RW	FIUME BRENDOLA	INIZIO PERENNITA' (AFFLUENZA DELLO SCOLO BRAGGIO)	CONFLUENZA NEL FIUME GUA'	BRENTA - BACCHIGLIONE	Veneto
IT05176_15	RW	TORRENTE RIO	ABITATO DI VALDAGNO (ARGINATURA CORSO)	CONFLUENZA NEL TORRENTE AGNO	BRENTA - BACCHIGLIONE	Veneto
IT05184_15	RW	Scolo Vanezza - Frassenella - Valbona	SCARICO IPPC ALIMENTARE DA SCOLO PONTAN	CONFLUENZA NELLO SCOLO LOZZO	BRENTA - BACCHIGLIONE	Veneto
IT05196_20	RW	SCOLO DUGALE TERRAZZO	CAMBIO TIPO (AFFLUENZA DELLO SCOLO SABBIONI)	CONFLUENZA NEL FIUME FRATTA	BRENTA - BACCHIGLIONE	Veneto
IT05212_10	RW	SCOLO DUGALETTA	INIZIO CORSO	CONFLUENZA NELLO SCOLO PALU'	BRENTA - BACCHIGLIONE	Veneto
IT05219_35	RW	FIUME LEOGRA - TIMONCHIO - BACCHIGLIONE	SBARRAMENTO DI PONTE DEL MARCHESE	AFFLUENZA DEL FIUME ASTICHELLO	BRENTA - BACCHIGLIONE	Veneto
IT05219_40	RW	FIUME LEOGRA - TIMONCHIO - BACCHIGLIONE	AFFLUENZA DEL FIUME ASTICHELLO	DEPURATORE DI VICENZA CASALE	BRENTA - BACCHIGLIONE	Veneto
IT05220_10	RW	CANALE BISATTO - C. DI BATTAGLIA - VIGENZONE - CAGNOLA	DERIVAZIONE DAL FIUME BACCHIGLIONE	SCARICHI IPPC ALIMENTARE	BRENTA - BACCHIGLIONE	Veneto
IT05230_10	RW	SCOLO RIALTO	INIZIO CORSO	AFFLUENZA DELLO SCOLO SPINOSELLA CON SCARICHI INDUSTRIE PLASTICA E METALLI	BRENTA - BACCHIGLIONE	Veneto
IT05230_20	RW	SCOLO RIALTO	AFFLUENZA DELLO SCOLO SPINOSELLA CON SCARICHI INDUSTRIE PLASTICA E METALLI	AREA TERMALE	BRENTA - BACCHIGLIONE	Veneto
IT05234_15	RW	SCOLO ALTRAN - ARNALDA	RETTIFICAZIONE CORSO	CONFLUENZA NELLO SCOLO LIONA	BRENTA - BACCHIGLIONE	Veneto
IT05241_10	RW	SCOLO FOSSONA - NINA	INIZIO CORSO	CAMBIO TIPO (AFFLUENZA DELLO SCOLO BANDEZZA')	BRENTA - BACCHIGLIONE	Veneto
IT05261_10	RW	ROGGIA TESINELLA	INIZIO CORSO	AFFLUENZA DELLO SCOLO TRIBOLO CON SCARICO IPPC TINTORIA	BRENTA - BACCHIGLIONE	Veneto
IT05285_20	RW	FIUME ONTE - RETRONE	AFFLUENZA DEL TORRENTE VALDIEZZA - INIZIO PERENNITA'	CONFLUENZA NEL FIUME BACCHIGLIONE	BRENTA - BACCHIGLIONE	Veneto
IT05286_20	RW	SCOLO CORDANO	AFFLUENZA DELLO SCOLO CORDANELLO	CONFLUENZA NEL FIUME RETRONE	BRENTA - BACCHIGLIONE	Veneto

Codice corpo idrico superficiale	Categoria	Nome corpo idrico	Sezione iniziale	Sezione finale	Bacino	Amministrazione competente
IT05291_10	RW	FIUME ASTICHELLO	RISORGIVA	AFFLUENZA DELLO SCOLO STELLA CON SCARICO DEPURATORE DI DUEVILLE	BRENTA - BACCHIGLIONE	Veneto
IT05292_20	RW	TORRENTE LIVERGONE - GIARA-OROLO	AFFLUENZA DEL TORRENTE REFOSCO	DEPURATORE DI ISOLA VICENTINA	BRENTA - BACCHIGLIONE	Veneto
IT05299_10	RW	TORRENTE ROSTONE OVEST	INIZIO CORSO	DEPURATORE DI THIENE	BRENTA - BACCHIGLIONE	Veneto
IT05299_15	RW	TORRENTE ROSTONE OVEST	DEPURATORE DI THIENE	CONFLUENZA NEL TORRENTE LEOGRA - TIMONCHIO	BRENTA - BACCHIGLIONE	Veneto
IT05300_10	RW	RIO DELLE PIETRE - TROZZO MARAN	INIZIO CORSO	CONFLUENZA NEL TORRENTE LEOGRA - TIMONCHIO	BRENTA - BACCHIGLIONE	Veneto
IT05308_25	RW	TORRENTE GIARON - BRENTON PIGHENZO	SCARICO DEPURATORE MUSSOLENTE	CONFLUENZA NEL TORRENTE MUSONE	BRENTA - BACCHIGLIONE	Veneto
IT05310_10	RW	ROGGIA ROSA' - BALBI	DERIVAZIONE DAL CANALE MEDOACO MONTE CENTRALE	CONFLUENZA NEL TORRENTE BRENTON PIGHENZO	BRENTA - BACCHIGLIONE	Veneto
IT05322_10	RW	CANALE PIOVEGO DI VILLABOZZA	DERIVAZIONE DAL FIUME TERGOLA	CONFLUENZA NEL FIUME BRENTA	BRENTA - BACCHIGLIONE	Veneto
IT05325_15	RW	CANALE MOLINA - CONTARINA	SCARICO CARTIERA IPPC	CONFLUENZA NEL FIUME BRENTA	BRENTA - BACCHIGLIONE	Veneto
IT05326_10	RW	ROGGIA MUNARA - BRENTELLA MUNARA	DERIVAZIONE DALLA ROGGIA ROSA'	CONFLUENZA NEL FIUME BRENTA	BRENTA - BACCHIGLIONE	Veneto
IT05331_20	RW	TORRENTE LONGHELLA - SILANO	CAMBIO TIPO (FINE VALLE BOSCATA)	CONFLUENZA NEL FIUME BRENTA	BRENTA - BACCHIGLIONE	Veneto
IT05333_20	RW	TORRENTE SANTA FELICITA - CORNARA	APERTURA VALLE	CONFLUENZA NEL FIUME BRENTA	BRENTA - BACCHIGLIONE	Veneto
IT05341_10	RW	TORRENTE AURICH	SORGENTE	LAGO DI CORLO	BRENTA - BACCHIGLIONE	Veneto
IT05342_10	RW	RIO ARTEN	SORGENTE	CONFLUENZA NEL TORRENTE CISMON	BRENTA - BACCHIGLIONE	Veneto
IT05355_10	RW	CANALE PIAVESELLA	DERIVAZIONE DAL CANALE CASTELLETTO - NERVESA	CAMBIO TIPO (AFFLUENZA DEL FOSSO DI VIA PIAVE)	LIVENZA	Veneto
IT05355_20	RW	CANALE PIAVESELLA	CAMBIO TIPO (AFFLUENZA DEL FOSSO DI VIA PIAVE)	CONFLUENZA NEL FOSSO BORNIOLA	LIVENZA	Veneto
IT05356_10	RW	TORRENTE MENARE VECCHIO - GHEBO - CERVADELLA	INIZIO CORSO	SCARICO INDUSTRIA TRAFILATURA	LIVENZA	Veneto
IT05359_10	RW	ROGGIA TORSA - FAZZOLETTA - FAVER - IL GHEBO	INIZIO CORSO	AFFLUENZA DELLA FOSSA MICHELINA - FAZZOLETTA	LIVENZA	Veneto
IT05367_20	RW	TORRENTE PARE' - CERVANO	CAMBIO TIPO (AFFLUENZA DEL TORRENTE CERVANO DI PAI)	CONFLUENZA NEL FIUME MONTICANO	LIVENZA	Veneto

Codice corpo idrico superficiale	Categoria	Nome corpo idrico	Sezione iniziale	Sezione finale	Bacino	Amministrazione competente
IT05382_15	RW	FIUME MESCHIO	LAGO DI NEGRISIOLA	ABITATO DI VITTORIO VENETO	LIVENZA	Veneto
IT05382_20	RW	FIUME MESCHIO	ABITATO DI VITTORIO VENETO	AFFLUENZA DEL TORRENTE FRIGA	LIVENZA	Veneto
IT05389_20	RW	FIUME PIAVE	ABITATO DI SAPPADA	AFFLUENZA DEL TORRENTE PADOLA	PIAVE	Veneto
IT05501_15	RW	RIO BIGONTINA	ABITATO DI CORTINA D'AMPEZZO	CONFLUENZA NEL TORRENTE BOITE	PIAVE	Veneto
IT05575_10	RW	CANALE CARMINE SUPERIORE - CANALETTA - ALTIPIANO - MORTO	INIZIO CORSO	AFFLUENZA DELLO SCOLO LISPIDA INFERIORE	BSLV	Veneto
IT05579_10	RW	SCOLO CENGOLINA - SCAGIARO - LISPIDA	INIZIO CORSO	CONFLUENZA NEL CANALE CANALETTA	BSLV	Veneto
IT05604_10	RW	CANALE NUOVISSIMO - SCARICATORE FOGOLANA	DERIVAZIONE DAL NAVIGLIO BRENTA	CONCA DI NAVIGAZIONE CA' MOLIN	BSLV	Veneto
IT05607_10	RW	SCOLO ORSARO - FIUMICELLO - FIUMAZZO	DERIVAZIONE DAL CANALE PIOVEGO	FOCE NELLA LAGUNA DI VENEZIA	BSLV	Veneto
IT05622_10	RW	SCOLO BRENTASECCA	INIZIO CORSO	FOCE NELLA LAGUNA DI VENEZIA	BSLV	Veneto
IT05628_10	RW	NAVIGLIO BRENTA - BONDANTE	DERIVAZIONE DAL FIUME BRENTA	SCARICATORE MULINO DI DOLO	BSLV	Veneto
IT05628_15	RW	NAVIGLIO BRENTA - BONDANTE	SCARICATORE MULINO DI DOLO	SCARICO INDUSTRIA SEVESO	BSLV	Veneto
IT05628_20	RW	NAVIGLIO BRENTA - BONDANTE	SCARICO INDUSTRIA SEVESO	FOCE NELLA LAGUNA DI VENEZIA	BSLV	Veneto
IT05632_10	RW	SCOLO PIONCHETTA NORD - PIONCA	DERIVAZIONE DAL FIUME TERGOLA	CONFLUENZA NEL NAVIGLIO BRENTA	BSLV	Veneto
IT05636_15	RW	FIUME TERGOLA - SERRAGLIO	AFFLUENZA DEL GHEBBO DI SAN GIROLAMO - TERMINE AREA SIC IT3260022	AFFLUENZA DELLO SCOLO VANDURA	BSLV	Veneto
IT05645_10	RW	RIO ISSAVARA - RUSTEGA	INIZIO CORSO	CONFLUENZA NEL CANALE MUSON VECCHIO	BSLV	Veneto
IT05650_10	RW	SCOLO VERARO	DERIVAZIONE DAL FIUME TERGOLA - SERRAGLIO	CONFLUENZA NEL NAVIGLIO BRENTA	BSLV	Veneto
IT05651_10	RW	NAVIGLIO BRENTA (MORANZANI)	DERIVAZIONE DAL NAVIGLIO BRENTA - BONDANTE	FOCE NELLA LAGUNA DI VENEZIA	BSLV	Veneto
IT05652_20	RW	SCOLO LUSORE	AFFLUENZA DEL CANALE FOSSETTA - AREA INDUSTRIALE S. MARIA DI SALA	AFFLUENZA DELLO SCOLO CESENEGO VECCHIO - COMUNA	BSLV	Veneto
IT05652_30	RW	SCOLO LUSORE	AFFLUENZA DELLO SCOLO CESENEGO VECCHIO - COMUNA	FOCE NELLA LAGUNA DI VENEZIA	BSLV	Veneto

Codice corpo idrico superficiale	Categoria	Nome corpo idrico	Sezione iniziale	Sezione finale	Bacino	Amministrazione competente
IT05653_10	RW	CANALE VETERNIGO - MENEGON	DERIVAZIONE DAL CANALE MUSON VECCHIO	AFFLUENZA DELLO SCOLO CALTRESSA	BSLV	Veneto
IT05660_35	RW	FIUME MARZENEGO	SOSTEGNO MARZENEGO - ABITATO DI MESTRE	FOCE NELLA LAGUNA DI VENEZIA	BSLV	Veneto
IT05663_10	RW	RIO DRAGANZIOLO	RISORGIVA	CAMBIO TIPO (AFFLUENZA DEL COLLETTORE BORDUGO)	BSLV	Veneto
IT05664_20	RW	CANALE MUSONELLO	NODO IDRAULICO DI CASTELFRANCO	CONFLUENZA NEL FIUME MARZENEGO	BSLV	Veneto
IT05665_10	RW	CANALE RUVIEGO - SCOLMATORE	INIZIO CORSO	DERIVAZIONE SCOLO PIOVEGO	BSLV	Veneto
IT05665_20	RW	CANALE RUVIEGO - SCOLMATORE	DERIVAZIONE SCOLO PIOVEGO	CEMENTIFICAZIONE ALVEO (AFFLUENZA DEL RIO CIMETTO)	BSLV	Veneto
IT05667_10	RW	COLLETTORE ACQUE BASSE CAMPALTO	INIZIO CORSO	CONFLUENZA NEL FIUME MARZENEGO - OSELLINO	BSLV	Veneto
IT05668_10	RW	COLLETTORE FOSSA PAGANA - COLLETTORE DI LEVANTE	INIZIO CORSO	CONFLUENZA NELLO SCARICO IDROVORA CAMPALTO	BSLV	Veneto
IT05669_20	RW	RIO STORTO	CAMBIO TIPO (AFFLUENZA DEL FOSSO COMBI)	CONFLUENZA NEL CANALE SCOLMATORE	BSLV	Veneto
IT05680_10	RW	CANALE MORESCA - C. DI CASTELFRANCO - BRENTON DEL MAGLIO	DERIVAZIONE DAL CANALE CAERANO	CONFLUENZA NEL FIUME ZERO	BSLV	Veneto
IT05685_10	RW	FOSSA STORTA	INIZIO CORSO	INIZIO MORFOLOGIA NATURALE	BSLV	Veneto
IT05685_20	RW	FOSSA STORTA	INIZIO MORFOLOGIA NATURALE	CONFLUENZA NEL FIUME DESE	BSLV	Veneto
IT05687_10	RW	SCOLO NUOVA PESEGGIANA	DERIVAZIONE DAL FIUME ZERO	CONFLUENZA NEL FIUME DESE	BSLV	Veneto
IT05689_10	RW	RIO PIOVEGA DI LEVADA - SAN AMBROGIO	RISORGIVA (DERIVAZIONE DAL FIUME ZERO)	CONFLUENZA NEL FIUME DESE	BSLV	Veneto
IT05692_10	RW	FIUME VALLIO - VELA - NUOVO TAGLIETTO - SILONE	RISORGIVA	CAMBIO TIPO (AFFLUENZA DEL VALLIOL DI SAN BIAGIO)	BSLV	Veneto
IT05699_20	RW	FIUME MEOLO	CAMBIO TIPO (AFFLUENZA DELLO SCOLO PREDA)	CONFLUENZA NEL FIUME VALLIO	BSLV	Veneto
IT05714_25	RW	FIUME SILE	ABITATO DI TREVISO (AFFLUENZA LA CERCA)	DERIVAZIONE CENTRALE IDROELETTRICA DI SILEA	SILE	Veneto
IT05722_20	RW	FIUME MUSESTRE	AFFLUENZA DEL FIUME MIGNAGOLA	CONFLUENZA NEL FIUME SILE	SILE	Veneto
IT05723_20	RW	SCOLO SERVA	CAMBIO TIPO (AFFLUENZA DELLO SCOLO COLLEGIO DEI SANTI)	CONFLUENZA NEL FIUME SILE	SILE	Veneto
IT05725_10	RW	SCOLO BIGONZO	INIZIO CORSO	CONFLUENZA NEL FIUME SILE	SILE	Veneto

Codice corpo idrico superficiale	Categoria	Nome corpo idrico	Sezione iniziale	Sezione finale	Bacino	Amministrazione competente
IT05731_20	RW	FOSSO DOSSON	ABITATO DI FRESCADA - SCARICO IPPC GALVANICA	CONFLUENZA NEL FIUME SILE	SILE	Veneto
IT05735_10	RW	CANALE PIAVESELLA	DERIVAZIONE DAL FIUME PIAVE	SCARICHI CARTIERA IPPC	SILE	Veneto
IT05742_10	RW	CANALE NAVISIEGO - PIAVON	RISORGIVA	CAMBIO TIPO (AFFLUENZA DEL CANALE TRATTORE)	PIANURA TRA LIVENZA E PIAVE	Veneto
IT05742_20	RW	CANALE NAVISIEGO - PIAVON	CAMBIO TIPO (AFFLUENZA DEL CANALE TRATTORE)	RETTIFICAZIONE CORSO	PIANURA TRA LIVENZA E PIAVE	Veneto
IT05759_10	RW	CANALE LUGUGNANA	RISORGIVA (FRIULI VENEZIA GIULIA)	AFFLUENZA DELL'ALLACCIANTE LUGUGNANA - TAGLIO NUOVO	LEMENE	Veneto
IT05759_20	RW	CANALE LUGUGNANA	AFFLUENZA DELL'ALLACCIANTE LUGUGNANA - TAGLIO NUOVO	IDROVORA DELLA MADONNETTA - CONFLUENZA NEL CANALE TAGLIO NUOVO	LEMENE	Veneto
IT05769_15	RW	FIUME MIGNAGOLA	AFFLUENZA DEL RIO BAGNOL CON SCARICHI IPPC GALVANICHE	CONFLUENZA NEL FIUME MUSESTRE	SILE	Veneto
IT05778_10	RW	COLLETTORE C.U.A.I. (CAN. VESTA)	DERIVAZIONE DAL FIUME SILE	IMPIANTO POTABILIZZAZIONE FAVARO VENETO	SILE	Veneto
IT0578_20	RW	CANALE VERTUA - PILA DEL VALLESE - BUSSE'	AFFLUENZA DELLO SCOLO CONDUTTONE	AFFLUENZA DELLO SCOLO NICHESOLA	FISSERO - TARTARO - CANALBIANCO	Veneto
IT0582_10	RW	SCOLO LAVIGNO	DERIVAZIONE DALLO SCOLO NICHESOLA	CAMBIO TIPO (AFFLUENZA DELLO SCOLO PISANE)	FISSERO - TARTARO - CANALBIANCO	Veneto
IT0584_10	RW	SCOLO MINELLA - ARIOLO - CONDUTTONE	RISORGIVA	INIZIO TOMBINATURA	FISSERO - TARTARO - CANALBIANCO	Veneto
IT05844_10	RW	CANALE MORAZZO - MILANI	DERIVAZIONE DAL FIUME ADIGE	CONFLUENZA NEL FIUME ADIGE	ADIGE	Veneto
IT05844_10	RW	CANALE MORAZZO - MILANI	DERIVAZIONE DAL FIUME ADIGE	CONFLUENZA NEL FIUME ADIGE	ADIGE	Veneto
IT0587_15	RW	SCOLO AOSETTO - ROVERE - GRANDE	SCARICO IPPC CARTIERA	RETTIFICAZIONE CORSO	FISSERO - TARTARO - CANALBIANCO	Veneto
IT0587_20	RW	SCOLO AOSETTO - ROVERE - GRANDE	RETTIFICAZIONE CORSO	CONFLUENZA NEL CANALE BUSSE'	FISSERO - TARTARO - CANALBIANCO	Veneto
IT05879_10	RW	ADDUTTORE E. FILIBERTO	DERIVAZIONE DAL FIUME MESCHIO	RIPARTITORE DI SANTA LUCIA DI PIAVE	LIVENZA	Veneto
IT0588_20	RW	FIUME MENAGO	AFFLUENZA DELLA FOSSA FRESCA	MULINO DI S. ZENO	FISSERO - TARTARO - CANALBIANCO	Veneto
IT05881_10	RW	FOSSA MURARA	SORGENTE	CONFLUENZA NELLA FOSSA ROSELLA	ADIGE	Veneto
IT05882_10	RW	FOSSA ROSELLA	DERIVAZIONE DAL TORRENTE FIBBIO	CONFLUENZA NEL FIUME ANTANELLO	ADIGE	Veneto
IT05889_10	RW	TORRENTE FOLLINA	SORGENTE	CONFLUENZA NEL FIUME SOLIGO	PIAVE	Veneto

Codice corpo idrico superficiale	Categoria	Nome corpo idrico	Sezione iniziale	Sezione finale	Bacino	Amministrazione competente
IT05894_10	RW	FIUME OLIERO	SORGENTE	CONFLUENZA NEL FIUME BRENTA	BRENTA - BACCHIGLIONE	Veneto
IT05895_10	RW	TORRENTE REA	SORGENTE	CONFLUENZA NEL FIUME BRENTA	BRENTA - BACCHIGLIONE	Veneto
IT05897_10	RW	TORRENTE ROSTA	SORGENTE	CONFLUENZA NEL FIUME BRENTA	BRENTA - BACCHIGLIONE	Veneto
IT05906_10	RW	ROGGIA GRIMANA NUOVA - LUPIA	DERIVAZIONE DAL CANALE UNICO	AFFLUENZA NELLA ROGGIA CONTARINA	BRENTA - BACCHIGLIONE	Veneto
IT05910_15	RW	CANALE VITTORIA	AREA INDUSTRIALE DI NERVESA DELLA BATTAGLIA	RESTISTUZIONE NEL FIUME PIAVE	PIAVE	Veneto
IT05932_15	RW	SCOLO VANDURA	RETTIFICAZIONE CORSO - ABITATO DI CAMPOSASAMPIERO	CONFLUENZA NEL FIUME TERGOLA	BSLV	Veneto
IT05934_10	RW	CANALE VITTORIA - PRIULA - CANDELU'	DERIVAZIONE DAL CANALE VITTORIA	CONFLUENZA NEL CANALE PIAVESELLA DI MASERADA	PIAVE	Veneto
IT05939_10	RW	TAGLIO SILE (CENTRALE IDROELETTRICA)	DERIVAZIONE DAL FIUME SILE	CONFLUENZA NEL FIUME SILE	SILE	Veneto
IT05939_10	RW	TAGLIO SILE (CENTRALE IDROELETTRICA)	DERIVAZIONE DAL FIUME SILE	CONFLUENZA NEL FIUME SILE	SILE	Veneto
IT05942_15	RW	ROGGIA DIOMA	AREA INDUSTRIALE DI VICENZA	CONFLUENZA NEL FIUME RETRONE	BRENTA - BACCHIGLIONE	Veneto
IT05944_10	RW	ROGGIA VIENEGA (SORGENTE)	SORGENTE	CONFLUENZA NEL TORRENTE ALPONE	ADIGE	Veneto
IT05952_10	RW	CANALE MAESTRO	DERIVAZIONE DAL CANALE MILANI	PARTITORE TRE PONTI	FISSERO - TARTARO - CANALBIANCO	Veneto
IT05953_10	RW	FOSSA BONGIOVANNA	CANALE MAESTRO	PARTITORE BONGIOVANNA EST - OVEST	FISSERO - TARTARO - CANALBIANCO	Veneto
IT05960_10	RW	CANALE UNICO	DERIVAZIONE DAL CANALE MEDOACO MONTE CENTRALE	PARTITORE REZZONICO - R. MOLINA A CARMIGNANO	BRENTA - BACCHIGLIONE	Veneto
IT0597_20	RW	SCOLO MANDELLA - DUGALE ZIMAL - DUGAL-FENIL-ZIMEL	ABITATO DI ISOLA DELLA SCALA	CONFLUENZA NELLO SCOLO FRESCA'	FISSERO - TARTARO - CANALBIANCO	Veneto
IT0598_20	RW	SCOLO SANUDA	AFFLUENZA DELLA FOSSA CAPPELLA	MULINO DI CONCAMARISE	FISSERO - TARTARO - CANALBIANCO	Veneto
IT0599_10	RW	FIUME TARTARO	RISORGIVA	INIZIO MORFOLOGIA NATURALE	FISSERO - TARTARO - CANALBIANCO	Veneto

Tabella 40 - Corpi idrici superficiali (RW = fiume; LW = lago; TW = acque di transizione; CW = acque costiere) affetti da pressioni significative della tipologia 4.1.4 Alterazione fisica alveo/fascia riparia/sponda – altro. Sono specificati le sezioni iniziali e finali del corpo idrico, l'Amministrazione competente e il bacino di appartenenza (BSLGM = Bacino scolante in laguna di Grado e Marano; BSLV = Bacino scolante in laguna di Venezia)

La cartografia a scala distrettuale dei corpi idrici superficiali a rischio per le pressioni della tipologia 4.1 Alterazione fisica alveo/fascia riparia/sponda è riportata in Tavola 27.

6.5. Alterazione fisica dell'alveo/fascia riparia/sponda – sconosciute o obsolete (pressione 4.1.5)

Questa categoria di pressioni fa riferimento ai soli corpi idrici superficiali.

Elenco dei corpi idrici superficiali affetti da pressioni significative

In Tabella 41 sono riportati i corpi idrici superficiali a rischio per la pressione 4.1.5 Alterazione fisica dell'alveo/fascia riparia/sponda – sconosciute o obsolete.

Codice corpo idrico superficiale	Categoria	Nome corpo idrico	Sezione iniziale	Sezione finale	Bacino	Amministrazione competente
IT05389_30	RW	FIUME PIAVE	AFFLUENZA DEL TORRENTE PADOLA	LAGO DEL TUDAIO	PIAVE	Veneto

Tabella 41 - Corpi idrici superficiali (RW = fiume; LW = lago; TW = acque di transizione; CW = acque costiere) affetti da pressioni significative della tipologia 4.1.5 Alterazione fisica alveo/fascia riparia/sponda – sconosciute o obsolete. Sono specificati le sezioni iniziali e finali del corpo idrico, l'Amministrazione competente e il bacino di appartenenza (BSLGM = Bacino scolante in laguna di Grado e Marano; BSLV = Bacino scolante in laguna di Venezia)

La cartografia a scala distrettuale dei corpi idrici superficiali a rischio per le pressioni della tipologia 4.1 Alterazione fisica alveo/fascia riparia/sponda è riportata in Tavola 27.

6.6. Dighe/sbarramenti/chiuse – idroelettrico (pressione 4.2.1)

Questa categoria di pressioni fa riferimento ai soli corpi idrici superficiali.

Elenco dei corpi idrici superficiali affetti da pressioni significative

In Tabella 42 sono riportati i corpi idrici superficiali a rischio per la pressione 4.2.1 Dighe/sbarramenti/chiuse-idroelettrico.

Codice corpo idrico superficiale	Categoria	Nome corpo idrico	Sezione iniziale	Sezione finale	Bacino	Amministrazione competente
IT21Ag	RW	Fiume Adige	presa Tel	confluenza Passirio	Adige	Bolzano
IT21F.55b	RW	Rio d' Auna	serbatoio di Val d'Auna	confluenza	ADIGE	Bolzano
IT0602SS1T100	RW	Torrente Silisia			LIVENZA	Friuli Venezia Giulia
IT0602SS1T139	RW	Torrente Novarza			TAGLIAMENTO	Friuli Venezia Giulia
IT0602SS1T147	RW	Rio Alba	diga di Alba	Confluenza nel Fella (Moggio Udinese)	TAGLIAMENTO	Friuli Venezia Giulia
IT0602SS2T28	RW	Torrente Cellina	bacino Ravedis	inizio tratto temporaneo	LIVENZA	Friuli Venezia Giulia
IT0602SS2T31	RW	Fiume Meduna	lago Ca Zul	Tramonti (affluenza Viellia)	LIVENZA	Friuli Venezia Giulia
IT0602SS2T46	RW	Torrente Raccolana			TAGLIAMENTO	Friuli Venezia Giulia
IT0602SS3T1	RW	Fiume Meduna	lago Tramonti	Ponte Maraldi	LIVENZA	Friuli Venezia Giulia
IT0602SS3T10	RW	Torrente Cellina	affluenza torrente Molassa	bacino Ravedis	LIVENZA	Friuli Venezia Giulia
IT0602SS3T16	RW	Fiume Tagliamento	sbarramento Caprizzi	briglia Casali Averis	TAGLIAMENTO	Friuli Venezia Giulia
IT0602SS3T2	RW	Torrente Cellina	lago Barcis	affluenza torrente Molassa	LIVENZA	Friuli Venezia

Codice corpo idrico superficiale	Categoria	Nome corpo idrico	Sezione iniziale	Sezione finale	Bacino	Amministrazione competente
						Giulia
IT0602SS3T6	RW	Fiume Tagliamento	briglia Casali Averis	Tolmezzo (affluenza But)	TAGLIAMENTO	Friuli Venezia Giulia
IT0606SS3F1	RW	Fiume Meduna	Ponte Maraldi	Cavasso Nuovo (inizio tratto temporaneo magredi)	LIVENZA	Friuli Venezia Giulia
IT22-A000000000080tn	RW	FIUME ADIGE	SBARRAMENTO CANALE CENTRALE DI ALA	SBARRAMENTO CANALE BIFFIS	Adige	Trento
IT22-A300000000070tn	RW	TORR. NOCE	DIGA DI S. GIUSTINA	LAGO DI MOLLARO	Adige	Trento
IT05155_15	RW	RIO PISSOTTE	DIGA DEL BACINO DI FERRARA DI MONTE BALDO (INIZIO FORRA)	CONFLUENZA NEL FIUME ADIGE	ADIGE	Veneto
IT053	LW	LAGO DI CORLO			BRENTA - BACCHIGLIONE	Veneto
IT05340_44	RW	TORRENTE CISMON	DIGA DI PEDESALTO	APERTURA DELLA VALLE	BRENTA - BACCHIGLIONE	Veneto
IT05343_25	RW	TORRENTE SENAIGA	DIGA DEL LAGO DEL SENAIGA	CONFLUENZA NEL TORRENTE CISMON	BRENTA - BACCHIGLIONE	Veneto
IT05389_32	RW	FIUME PIAVE	DIGA DEL TUDAIO	LAGO DI CADORE	PIAVE	Veneto
IT054	LW	LAGO DI CADORE			PIAVE	Veneto
IT05420_15	RW	TORRENTE CAORAME	DIGA DEL LAGO LA STUA	CAMBIO TIPO (AFFLUENZA DELLA VAL CASELLE)	PIAVE	Veneto
IT05430_30	RW	TORRENTE CORDEVOLE	DIGA DEL LAGO DI CENCENIGHE	CAMBIO TIPO (AFFLUENZA DEL RIO MUDA)	PIAVE	Veneto
IT05432_36	RW	TORRENTE MIS	DIGA DEL LAGO DEL MIS	CONFLUENZA NEL TORRENTE CORDEVOLE	PIAVE	Veneto
IT05477_15	RW	VALLE GALLINA E DELLE FONTE	DIGA DEL LAGO DI VAL GALLINA	CONFLUENZA NEL FIUME PIAVE	PIAVE	Veneto
IT05479_25	RW	TORRENTE MAE'	DIGA DEL LAGO DI PONTESEI	AFFLUENZA DEL RIO GRISOL	PIAVE	Veneto
IT05489_20	RW	TORRENTE VAJONT	DIGA DEL VAJONT (FRIULI VENEZIA GIULIA)	CONFLUENZA NEL FIUME PIAVE	PIAVE	Veneto
IT05489_20	RW	TORRENTE VAJONT	DIGA DEL VAJONT (FRIULI VENEZIA GIULIA)	CONFLUENZA NEL FIUME PIAVE	PIAVE	Veneto
IT05493_32	RW	TORRENTE BOITE	DIGA DEL LAGO DI VODO	LAGO DI VALLE DI CADORE	PIAVE	Veneto
IT055	LW	LAGO DEL MIS			PIAVE	Veneto

Tabella 42 - Corpi idrici superficiali (RW = fiume; LW = lago; TW = acque di transizione; CW = acque costiere) affetti da pressioni significative della tipologia 4.2.1 Dighe/sbarramenti/chiuse-idroelettrico. Sono specificati le sezioni iniziali e finali del corpo idrico, l'Amministrazione competente e il bacino di appartenenza (BSLGM = Bacino scolante in laguna di Grado e Marano; BSLV = Bacino scolante in laguna di Venezia)

La cartografia a scala distrettuale dei corpi idrici superficiali a rischio per le pressioni della tipologia 4.2.1 Dighe/sbarramenti/chiuse-idroelettrico è riportata in Tavola 28.

Dalla rappresentazione cartografica di questa tipologia di pressione e dalla Tabella 42 si evince che le criticità dovute alla presenza di dighe per lo sfruttamento idroelettrico sono presenti in maniera diffusa sui territori delle diverse Amministrazioni e ovviamente caratterizzano l'ambito montano di ciascuna di esse.

6.7. Dighe/sbarramenti/chiuse – protezione dalle inondazioni (pressione 4.2.2)

Questa categoria di pressioni fa riferimento ai soli corpi idrici superficiali.

Elenco dei corpi idrici superficiali affetti da pressioni significative

In Tabella 43 sono riportati i corpi idrici superficiali a rischio per la pressione 4.2.2 Dighe/sbarramenti/chiuse-protezione dalle inondazioni.

Codice corpo idrico superficiale	Categoria	Nome corpo idrico	Sezione iniziale	Sezione finale	Bacino	Amministrazione competente
IT0602EP8T16	RW	Torrente Chiarchia	inizio tratto asciutto	confluenza	LIVENZA	Friuli Venezia Giulia
IT0602EP8T5	RW	Torrente Vegliato			TAGLIAMENTO	Friuli Venezia Giulia
IT0602EP8T9	RW	Rio Saustri	sorgente	confluenza	TAGLIAMENTO	Friuli Venezia Giulia
IT0602SS1T10	RW	Torrente Miozza	sorgente	derivazione idroeletrica	TAGLIAMENTO	Friuli Venezia Giulia
IT0602SS1T117	RW	Torrente Orvenco			TAGLIAMENTO	Friuli Venezia Giulia
IT0602SS1T122	RW	Rio Geu	sorgente	confluenza	TAGLIAMENTO	Friuli Venezia Giulia
IT0602SS1T127	RW	Torrente Pontaiba			TAGLIAMENTO	Friuli Venezia Giulia
IT0602SS1T149	RW	Canale Bartolo	Camporosso	confluenza Slizza	SLIZZA	Friuli Venezia Giulia
IT0602SS1T3	RW	Rio Turriea	sorgente	confluenza	TAGLIAMENTO	Friuli Venezia Giulia
IT0602SS1T34	RW	Torrente Palar			TAGLIAMENTO	Friuli Venezia Giulia
IT0602SS1T55	RW	Torrente Alba	sorgente	confluenza	LIVENZA	Friuli Venezia Giulia
IT0602SS1T78	RW	Rio Studena	sorgente	confluenza	TAGLIAMENTO	Friuli Venezia Giulia
IT0602SS1T86	RW	Rio Margò	sorgente	confluenza	TAGLIAMENTO	Friuli Venezia Giulia
IT0602SS1T99	RW	Torrente Malina			ISONZO	Friuli Venezia Giulia
IT0602SS2T19	RW	Torrente Chiarsò	Paularo	confluenza	TAGLIAMENTO	Friuli Venezia Giulia
IT0602SS2T33	RW	Torrente Pesarina			TAGLIAMENTO	Friuli Venezia Giulia
IT0602SS2T36	RW	Torrente Aupa	cambio taglia	presa idroelettrica (Grauzaria)	TAGLIAMENTO	Friuli Venezia Giulia
IT0602SS2T43	RW	Torrente Aupa	presa idroelettrica (Grauzaria)	confluenza	TAGLIAMENTO	Friuli Venezia Giulia
IT0606EF7D1	RW	Torrente Grivò	inizio tratto temporaneo (Faedis)	confluenza	ISONZO	Friuli Venezia Giulia
IT0606EF8D2	RW	Torrente Cosa	inizio tratto temporaneo (Lestans)	affluenza Rugo (Spilimbergo)	TAGLIAMENTO	Friuli Venezia Giulia
IT0606IN7T3	RW	Torrente Rugo	sorgente	confluenza	TAGLIAMENTO	Friuli Venezia Giulia
IT0606SS1F1	RW	Torrente Grivò	cambio HER (Canal di Grivò)	inizio tratto temporaneo (Faedis)	ISONZO	Friuli Venezia Giulia
IT0606SS1F2	RW	Torrente Chiarò	cambio HER (Laurini)	inizio tratto temporaneo	ISONZO	Friuli Venezia

Codice corpo idrico superficiale	Categoria	Nome corpo idrico	Sezione iniziale	Sezione finale	Bacino	Amministrazione competente
				(Torreano)		Giulia
IT0606SS1T3	RW	Rio Lini	sorgente	confluenza	BSLGM	Friuli Venezia Giulia
IT0606SS2D1	RW	Torrente Malina			ISONZO	Friuli Venezia Giulia
IT0606SS2F1	RW	Torrente Torre			ISONZO	Friuli Venezia Giulia
IT22-B0Z4010000020tn	RW	TORRENTE CEGGIO	CAMBIO TIPOLOGIA	CAMBIO TIPOLOGIA	Brenta - Bacchiglione	Trento
IT05125_15	RW	RIO VALLE GRANDE - RODEGOTTO	ABITATO DI PONTECOCCO (AFFLUENZA VALLE PICCOLA)	CONFLUENZA NEL TORRENTE CHIAMPO	ADIGE	Veneto
IT05132_10	RW	RIO BAGATTEL - CASTELVERO	INIZIO CORSO	CONFLUENZA NEL TORRENTE ALPONE	ADIGE	Veneto
IT05148_20	RW	PROGNO NEGRAR	ABITATO DI NEGRAR	CONFLUENZA NEL FIUME ADIGE	ADIGE	Veneto
IT05150_20	RW	Progno di Breonio - Progno di Fumane	CAMBIO TIPO (AFFLUENZA DEL VAIO PANGONI - RONCO)	SCARICHI INDUSTRIA TESSILE E ALIMENTARE	ADIGE	Veneto
IT05166_20	RW	FIUME AGNO - GUA' - FRASSINE - SANTA CATERINA	AFFLUENZA DEL TORRENTE TORRAZZO	FINE PERENNITA'	Brenta - Bacchiglione	Veneto
IT05166_30	RW	FIUME AGNO - GUA' - FRASSINE - SANTA CATERINA	INIZIO TEMPORANEITA'	FINE TEMPORANEITA' (AFFLUENZA DEL FIUME BRENDOLA)	Brenta - Bacchiglione	Veneto
IT05174_20	RW	TORRENTE RESTENA	CAMBIO TIPO (ARGINATURA CORSO)	CONFLUENZA NEL FIUME GUA'	Brenta - Bacchiglione	Veneto
IT05219_20	RW	FIUME LEOGRA - TIMONCHIO - BACCHIGLIONE	ABITATO DI SCHIO - INIZIO ALVEO DISPERDENTE	AFFLUENZA DEL TORRENTE TIMONCHIO CON SCARICO DEPURATORE DI SCHIO	Brenta - Bacchiglione	Veneto
IT05267_20	RW	FIUME ASTICO - TESINA	ABITATO DI LASTEBASSE	SBARRAMENTO LOC. SCALINI	Brenta - Bacchiglione	Veneto
IT05267_25	RW	FIUME ASTICO - TESINA	SBARRAMENTO LOC. SCALINI	LAGO DI PIOVENE ROCCHETTE	Brenta - Bacchiglione	Veneto
IT05267_35	RW	FIUME ASTICO - TESINA	DERIVAZIONE DEL CANALE MORDINI - SCARICO CARTIERA IPPC	FINE ALVEO DISPERDENTE	Brenta - Bacchiglione	Veneto
IT05277_10	RW	TORRENTE POSINA	SORGENTE	LAGO DI MAIN	Brenta - Bacchiglione	Veneto
IT05277_15	RW	TORRENTE POSINA	DIGA DEL LAGO DI MAIN	AFFLUENZA DEL TORRENTE ZARA	Brenta - Bacchiglione	Veneto
IT05277_20	RW	TORRENTE POSINA	AFFLUENZA DEL TORRENTE ZARA	SCARICHI CARTIERE	Brenta - Bacchiglione	Veneto
IT05277_25	RW	TORRENTE POSINA	SCARICHI CARTIERE	CONFLUENZA NEL TORRENTE ASTICO	Brenta - Bacchiglione	Veneto
IT05279_20	RW	TORRENTE ZARA	INIZIO TEMPORANEITA'	LAGHETTI DI LAGHI	Brenta - Bacchiglione	Veneto
IT05279_25	RW	TORRENTE ZARA	LAGHETTI DI LAGHI	CONFLUENZA NEL TORRENTE POSINA	Brenta - Bacchiglione	Veneto
IT05283_10	RW	RIO LE BUSE - TORRETTA	SORGENTE	CONFLUENZA NEL TORRENTE ASTICO	Brenta - Bacchiglione	Veneto
IT05301_20	RW	TORRENTE VALLE DELL'ORCO - TIMONCHIO	CAMBIO TIPO (APERTURA VALLE)	DEPURATORE DI SCHIO	Brenta - Bacchiglione	Veneto

Codice corpo idrico superficiale	Categoria	Nome corpo idrico	Sezione iniziale	Sezione finale	Bacino	Amministrazione competente
IT05301_25	RW	TORRENTE VALLE DELL'ORCO - TIMONCHIO	DEPURATORE DI SCHIO	CONFLUENZA NEL TORRENTE LEOGRA - TIMONCHIO	Brenta - Bacchiglione	Veneto
IT05317_25	RW	TORRENTE LASTEGO	RETTIFICAZIONE CORSO	CONFLUENZA NEL TORRENTE CISMON	Brenta - Bacchiglione	Veneto
IT05331_20	RW	TORRENTE LONGHELLA - SILANO	CAMBIO TIPO (FINE VALLE BOSCATA)	CONFLUENZA NEL FIUME BRENTA	Brenta - Bacchiglione	Veneto
IT05350_20	RW	FIUME MONTICANO	ABITATO DI CONEGLIANO VENETO	SCARICO DEPURATORE DI CONEGLIANO VENETO	LIVENZA	Veneto
IT05350_25	RW	FIUME MONTICANO	SCARICO DEPURATORE DI CONEGLIANO VENETO	AFFLUENZA DEL CANALE IL GHEBO	LIVENZA	Veneto
IT05356_20	RW	Torrente Menare Vecchio - Ghebo - Cervadella	INIZIO PERENNITA'	CONFLUENZA NEL FIUME MONTICANO	LIVENZA	Veneto
IT05367_20	RW	TORRENTE PARE' - CERVANO	CAMBIO TIPO (AFFLUENZA DEL TORRENTE CERVANO DI PAI)	CONFLUENZA NEL FIUME MONTICANO	LIVENZA	Veneto
IT05382_20	RW	FIUME MESCHIO	ABITATO DI VITTORIO VENETO	AFFLUENZA DEL TORRENTE FRIGA	LIVENZA	Veneto
IT05383_20	RW	TORRENTE VALSALEGA - FRIGA	AFFLUENZA DEL TORRENTE VIZZA	CONFLUENZA NEL TORRENTE CARRON	LIVENZA	Veneto
IT05384_20	RW	TORRENTE PISSON - CARRON - FRIGA	CAMBIO TIPO (AFFLUENZA DEL RIO DOLZA)	CONFLUENZA NEL TORRENTE MESCHIO	LIVENZA	Veneto
IT05393_20	RW	FIUME SOLIGO	AFFLUENZA DEL TORRENTE FOLLINA	CONFLUENZA NEL FIUME PIAVE	PIAVE	Veneto
IT05430_25	RW	TORRENTE CORDEVOLE	SBARRAMENTO DEL LAGO DI ALLEGHE	LAGO DI CENCENIGHE	PIAVE	Veneto
IT05434_10	RW	RIO VALLE DEI MOLINI	INIZIO CORSO	CONFLUENZA NEL TORRENTE MIS	PIAVE	Veneto
IT05439_20	RW	TORRENTE MISSIAGA	ABITATO DI LA VALLE AGORDINA	CONFLUENZA NEL TORRENTE CORDEVOLE	PIAVE	Veneto
IT05440_20	RW	TORRENTE SARZANA	DERIVAZIONE IDROELETTRICA (LOC. VOLTAGO AGORDINO)	CONFLUENZA NEL TORRENTE CORDEVOLE	PIAVE	Veneto
IT05441_15	RW	TORRENTE ROVA	SBARRAMENTO	CONFLUENZA NEL TORRENTE CORDEVOLE	PIAVE	Veneto
IT05453_20	RW	TORRENTE FIORENTINA	AFFLUENZA RIO CORDON	CONFLUENZA NEL TORRENTE CORDEVOLE	PIAVE	Veneto
IT05454_10	RW	TORRENTE CODALUNGA	SORGENTE	CONFLUENZA NEL TORRENTE FIORENTINA	PIAVE	Veneto
IT05465_15	RW	TORRENTE ARDO	BRIGLIE - ABITATO DI BELLUNO	CONFLUENZA NEL FIUME PIAVE	PIAVE	Veneto
IT05479_15	RW	TORRENTE MAE'	DERIVAZIONE IDROELETTRICA	AFFLUENZA DEL TORRENTE MOIAZZA	PIAVE	Veneto
IT05479_20	RW	TORRENTE MAE'	AFFLUENZA DEL TORRENTE MOIAZZA	LAGO DI PONTESEI	PIAVE	Veneto
IT05483_10	RW	TORRENTE CERVEGANA - MARESON	SORGENTE	AFFLUENZA RU TORTO	PIAVE	Veneto
IT05483_20	RW	TORRENTE CERVEGANA - MARESON	AFFLUENZA RU TORTO	CONFLUENZA NEL MAE'	PIAVE	Veneto

Codice corpo idrico superficiale	Categoria	Nome corpo idrico	Sezione iniziale	Sezione finale	Bacino	Amministrazione competente
IT05486_20	RW	RIO PRAMPER	INIZIO PERENNITA'	CONFLUENZA NEL TORRENTE MAE'	PIAVE	Veneto
IT05487_20	RW	TORRENTE DURAN - MOIAZZA	AFFLUENZA RU DI STANFONAZ	CONFLUENZA NEL TORRENTE MAE'	PIAVE	Veneto
IT05501_15	RW	RIO BIGONTINA	ABITATO DI CORTINA D'AMPEZZO	CONFLUENZA NEL TORRENTE BOITE	PIAVE	Veneto
IT05529_20	RW	Torrente Oregon - Cordevole di Visdende	AFFLUENZA DEL TORRENTE LONDO	CONFLUENZA NEL FIUME PIAVE	PIAVE	Veneto
IT05884_20	RW	TORRENTE SQUARANTO	APERTURA DELLA VALLE	CONFLUENZA NEL TORRENTE FIBBIO	ADIGE	Veneto

Tabella 43 - Corpi idrici superficiali (RW = fiume; LW = lago; TW = acque di transizione; CW = acque costiere) affetti da pressioni significative della tipologia 4.2.2 Dighe/sbarramenti/chiuse – protezione dalle inondazioni. Sono specificati le sezioni iniziali e finali del corpo idrico, l'Amministrazione competente e il bacino di appartenenza (BSLGM = Bacino scolante in laguna di Grado e Marano; BSLV = Bacino scolante in laguna di Venezia)

La cartografia a scala distrettuale dei corpi idrici superficiali a rischio per le pressioni della tipologia 4.2.2 Dighe/sbarramenti/chiuse – protezione dalle inondazioni è riportata in Tavola 28.

6.8. Dighe/sbarramenti/chiuse – uso potabile (pressione 4.2.3)

Questa categoria di pressioni fa riferimento ai soli corpi idrici superficiali.

Dall'analisi svolta non è risultato a rischio per questo tipo di pressione nessun corpo idrico superficiale.

6.9. Dighe/sbarramenti/chiuse – agricoltura (pressione 4.2.4)

Questa categoria di pressioni fa riferimento ai soli corpi idrici superficiali.

Dall'analisi svolta non è risultato a rischio per questo tipo di pressione nessun corpo idrico superficiale.

6.10. Dighe/sbarramenti/chiuse – uso ricreativo (pressione 4.2.5)

Questa categoria di pressioni fa riferimento ai soli corpi idrici superficiali.

Dall'analisi svolta non è risultato a rischio per questo tipo di pressione nessun corpo idrico superficiale.

6.11. Dighe/sbarramenti/chiuse – industria (pressione 4.2.6)

Questa categoria di pressioni fa riferimento ai soli corpi idrici superficiali.

Dall'analisi svolta non è risultato a rischio per questo tipo di pressione nessun corpo idrico superficiale.

6.12. Dighe/sbarramenti/chiuse – navigazione (pressione 4.2.7)

Questa categoria di pressioni fa riferimento ai soli corpi idrici superficiali.

Elenco dei corpi idrici superficiali affetti da pressioni significative

In Tabella 44 sono riportati i corpi idrici superficiali a rischio per la pressione 4.2.7 Dighe/sbarramenti/chiuse-navigazione.

Codice corpo idrico superficiale	Categoria	Nome corpo idrico	Sezione iniziale	Sezione finale	Bacino	Amministrazione competente
IT05158_10	RW	CANALE CANALE DI VALLE	DERIVAZIONE DAL FIUME ADIGE	INIZIO CORPO IDRICO SENSIBILE	BRENTA - BACCHIGLIONE	Veneto
IT0530_12	RW	FISSERO - TARTARO - CANALBIANCO - PO DI LEVANTE	CONCA DI NAVIGAZIONE - AFFLUENZA DEL CANALE BUSSE'	CONCA DI NAVIGAZIONE DI BARICETTA	FISSERO - TARTARO - CANALBIANCO	Veneto
IT0530_15	RW	FISSERO - TARTARO - CANALBIANCO - PO DI LEVANTE	CONCA DI NAVIGAZIONE DI BARICETTA	POLO INDUSTRIALE ADRIA (SCARICHI IPPC)	FISSERO - TARTARO - CANALBIANCO	Veneto
IT05304_10	RW	CANALE TRONCO MAESTRO DI BACCHIGLIONE - PIOVEGO	DERIVAZIONE DAL FIUME BACCHIGLIONE	CONFLUENZA NEL FIUME BRENTA	BRENTA - BACCHIGLIONE	Veneto
IT05305_10	RW	CANALE SAN GREGORIO	DERIVAZIONE DAL CANALE SCARICATORE	CONFLUENZA NEL CANALE PIOVEGO	BRENTA - BACCHIGLIONE	Veneto
IT0534_10	RW	CANALE PO DI BRONDOLO	DERIVAZIONE DAL FIUME ADIGE	CONFLUENZA NEL CANALBIANCO - FIUME PO DI LEVANTE	FISSERO - TARTARO - CANALBIANCO	Veneto
IT05604_15	RW	CANALE NUOVISSIMO - SCARICATORE FOGOLANA	CONCA DI NAVIGAZIONE CA' MOLIN	FOCE NELLA LAGUNA DI VENEZIA	BSLV	Veneto
IT05616_10	RW	CANALE SILONCELLO	DERIVAZIONE DAL FIUME SILE	FOCE NELLA LAGUNA DI VENEZIA	BSLV	Veneto
IT05628_10	RW	NAVIGLIO BRENTA - BONDANTE	DERIVAZIONE DAL FIUME BRENTA	SCARICATORE MULINO DI DOLO	BSLV	Veneto
IT05628_15	RW	NAVIGLIO BRENTA - BONDANTE	SCARICATORE MULINO DI DOLO	SCARICO INDUSTRIA SEVESO	BSLV	Veneto
IT05628_20	RW	NAVIGLIO BRENTA - BONDANTE	SCARICO INDUSTRIA SEVESO	FOCE NELLA LAGUNA DI VENEZIA	BSLV	Veneto
IT05651_10	RW	NAVIGLIO BRENTA (MORANZANI)	DERIVAZIONE DAL NAVIGLIO BRENTA - BONDANTE	FOCE NELLA LAGUNA DI VENEZIA	BSLV	Veneto
IT05693_10	RW	CANALE SILONE	CONCA DI NAVIGAZIONE DI PORTEGRANDI	CONFLUENZA NEL CANALE NUOVO TAGLIETTO	BSLV	Veneto
IT05717_10	RW	CANALE CAVETTA	DERIVAZIONE DAL FIUME PIAVE	CONFLUENZA NEL FIUME SILE	SILE	Veneto
IT05737_30	RW	CANALE REVEDOLI	SOSTEGNO BRIAN	CONFLUENZA NEL FIUME PIAVE	PIANURA TRA LIVENZA E PIAVE	Veneto
IT05779_10	RW	FIUME PIAVE VECCHIA	DIRAMAZIONE DAL FIUME PIAVE	CONFLUENZA NEL FIUME SILE	SILE	Veneto
IT05939_10	RW	TAGLIO SILE (CENTRALE IDROELETTRICA)	DERIVAZIONE DAL FIUME SILE	CONFLUENZA NEL FIUME SILE	SILE	Veneto
IT05945_10	RW	CANALE NUOVO	FIUME TAGLIAMENTO	LAGUNA VALLE GRANDE	TAGLIAMENTO	Veneto

Tabella 44 - Corpi idrici superficiali (RW = fiume; LW = lago; TW = acque di transizione; CW = acque costiere) affetti da pressioni significative della tipologia 4.2.7 Dighe/sbarramenti/chiuse – navigazione. Sono specificati le sezioni iniziali e finali del corpo idrico, l'Amministrazione competente e il bacino di appartenenza (BSLGM = Bacino scolante in laguna di Grado e Marano; BSLV = Bacino scolante in laguna di Venezia)

Dalla Tabella 44 emerge che tale tipo di pressione è risultata significativa solo nel reticolo idrografico della Regione del Veneto dove sono presenti numerose conche di navigazione lungo le vie navigabili. Questi corpi idrici sono stati posti a rischio nonostante il valore dell'indice fosse inferiore alla soglia di significatività, sono (almeno potenzialmente) navigabili e quindi sono caratterizzati da alterazioni importanti relative alla gestione del corso d'acqua (regolazione del deflusso e dei livelli, dragaggi, artificializzazione delle sponde, ecc.).

La cartografia a scala distrettuale dei corpi idrici superficiali a rischio per le pressioni della tipologia 4.2.7 Dighe/sbarramenti/chiuse – navigazione è riportata in Tavola 28.

6.13. Dighe/sbarramenti/chiuse – altro (pressione 4.2.8)

Questa categoria di pressioni fa riferimento ai soli corpi idrici superficiali.

Dall'analisi svolta non è risultato a rischio per questo tipo di pressione nessun corpo idrico superficiale.

6.14. Dighe/sbarramenti/chiuse – sconosciute o obsolete (pressione 4.2.9)

Questa categoria di pressioni fa riferimento ai soli corpi idrici superficiali.

Dall'analisi svolta non è risultato a rischio per questo tipo di pressione nessun corpo idrico superficiale.

6.15. Alterazione idrologica – agricoltura (Pressione 4.3.1)

Questa categoria di pressioni è stata valutata sia per corpi idrici superficiali che per corpi idrici sotterranei.

Elenco dei corpi idrici superficiali affetti da pressioni significative

In Tabella 45 sono riportati i corpi idrici superficiali a rischio per la pressione 4.3.1 Alterazione idrologica – agricoltura, quindi quelli per i quali il regime idrologico è fortemente condizionato da prelievi effettuati per uso irriguo.

Codice corpo idrico superficiale	Categoria	Nome corpo idrico	Sezione iniziale	Sezione finale	Bacino	Amministrazione competente
IT21S143	LW	Lago di Caldaro			ADIGE	Bolzano
IT0606AS2T24	RW	Fiume Ledra	Andreuzza (nodo idraulico consorzio)	Strada Osoppo	TAGLIAMENTO	Friuli Venezia Giulia
IT0606SS2T1	RW	Torrente Corno	inizio tratto artificiale canale irriguo (Farla)	nodo San Mauro	BSLGM	Friuli Venezia Giulia

Tabella 45 - Corpi idrici superficiali (RW = fiume; LW = lago; TW = acque di transizione; CW = acque costiere) affetti da pressioni significative della tipologia 4.3.1 Alterazione idrologica – agricoltura. Sono specificati le sezioni iniziali e finali del corpo idrico, l'Amministrazione competente e il bacino di appartenenza (BSLGM = Bacino scolante in laguna di Grado e Marano; BSLV = Bacino scolante in laguna di Venezia)

Elenco dei corpi idrici sotterranei affetti da pressioni significative

L'analisi della pressione 4.3.1 Alterazione idrologica - agricoltura ha individuato 4 corpi idrici sotterranei della Regione Autonoma Friuli Venezia Giulia a rischio di non raggiungimento dell'obiettivo al 2021, elencati in Tabella 46. Si tratta di casi di mancata ricarica della falda dovuta a prelievi ad uso irriguo.

Codice corpo idrico sotterraneo	Nome corpo idrico sotterraneo	Amministrazione competente
IT06A07	Campo di Osoppo Gemona e subalvea del Tagliamento	Friuli Venezia Giulia
IT06P03A	Alta pianura pordenonese occidentale	Friuli Venezia Giulia
IT06P03B	Alta e Bassa pianura pordenonese occidentale:areale interessato da plume di clorurati	Friuli Venezia Giulia
IT06P04	Alta pianura pordenonese del conoide Cellina-Meduna	Friuli Venezia Giulia

Tabella 46 - Corpi idrici sotterranei affetti da pressioni significative della tipologia 4.3.1 Alterazione idrologica – agricoltura

6.16. Alterazione idrologica – trasporti (Pressione 4.3.2)

Questa categoria di pressioni è stata valutata sia per corpi idrici superficiali che per corpi idrici sotterranei.

Dall'analisi svolta non è risultato a rischio per questo tipo di pressione nessun corpo idrico.

6.17. Alterazione idrologica – idroelettrico (Pressione 4.3.3)

Questa categoria di pressioni è stata valutata sia per corpi idrici superficiali che per corpi idrici sotterranei.

Le criticità generate da tale pressione non sono molto diffuse e quelle presenti sono riferibili a fenomeni di hydropeaking, quindi a repentine variazioni di portata dei corpi idrici dovute a manovre sugli scarichi delle centrali idroelettriche.

Elenco dei corpi idrici superficiali affetti da pressioni significative

In Tabella 47 sono riportati i corpi idrici superficiali a rischio per la pressione 4.3.3 Alterazione idrologica – idroelettrico, quindi quelli per i quali il regime idrologico è fortemente condizionato dall'utilizzo idroelettrico.

Codice corpo idrico superficiale	Categoria	Nome corpo idrico	Sezione iniziale	Sezione finale	Bacino	Amministrazione competente
IT21Ag	RW	Fiume Adige	presa Tel	confluenza Passirio	Adige	Bolzano
IT21Ai	RW	Fiume Adige	confluenza Isarco	confine di provincia	Adige	Bolzano
IT21Fd	RW	Torrente Talvera	restituzione S. Antonio	foce	ADIGE	Bolzano
IT21Hc	RW	Torrente Valsura	restituzione centrale Lana	foce	ADIGE	Bolzano
IT0602SS1T100	RW	Torrente Silisia			LIVENZA	Friuli Venezia Giulia
IT0602SS2T155	RW	Torrente Leale			TAGLIAMENTO	Friuli Venezia Giulia
IT0602SS3T1	RW	Fiume Meduna	lago Tramonti	Ponte Maraldi	LIVENZA	Friuli Venezia Giulia
IT0606SR2T1	RW	Fiume Meschio	restituzione canale idroelettrico Caneva	Confluenza in Livenza	LIVENZA	Friuli Venezia Giulia
IT0606SS4F2	RW	Fiume Isonzo	Pieris	Mainizza (Confluenza con Vipacco)	ISONZO	Friuli Venezia Giulia
IT0606SS4F3	RW	Fiume Isonzo	Mainizza (Confluenza con Vipacco)	traversa di Sagrado	ISONZO	Friuli Venezia Giulia
IT0606SS4F5	RW	Fiume Isonzo	traversa di Sagrado	San Pier d'Isonzo	ISONZO	Friuli Venezia Giulia
IT0606SS4F6	RW	Fiume Isonzo	San Pier d'Isonzo	Pieris (confluenza Torre)	ISONZO	Friuli Venezia Giulia
IT06AL-43	LW	Lago di Cavazzo			TAGLIAMENTO	Friuli Venezia Giulia
IT22-A300000000100tn	RW	TORR. NOCE	CENTRALE DI MEZZOCORONA	CONFLUENZA NEL FIUME ADIGE	Adige	Trento

Tabella 47 - Corpi idrici superficiali (RW = fiume; LW = lago; TW = acque di transizione; CW = acque costiere) affetti da pressioni significative della tipologia 4.3.3 Alterazione idrologica – idroelettrico. Sono specificati le sezioni iniziali e finali del corpo idrico, l'Amministrazione competente e il bacino di appartenenza (BSLGM = Bacino scolante in laguna di Grado e Marano; BSLV = Bacino scolante in laguna di Venezia)

Elenco dei corpi idrici sotterranei affetti da pressioni significative

L'analisi della pressione 4.3.3 Alterazione idrologica – idroelettrico ha individuato 5 corpi idrici sotterranei della Regione Autonoma Friuli Venezia Giulia a rischio di non raggiungimento dell'obiettivo al 2021, elencati in Tabella 48. Si tratta di casi di mancata ricarica della falda dovuta a prelievi ad uso idroelettrico.

Codice corpo idrico sotterraneo	Nome corpo idrico sotterraneo	Amministrazione competente
IT06A07	Campo di Osoppo Gemona e subalvea del Tagliamento	Friuli Venezia Giulia
IT06P03A	Alta pianura pordenonese occidentale	Friuli Venezia Giulia

Codice corpo idrico sotterraneo	Nome corpo idrico sotterraneo	Amministrazione competente
IT06P03B	Alta e Bassa pianura pordenonese occidentale:areale interessato da plume di clorurati	Friuli Venezia Giulia
IT06P04	Alta pianura pordenonese del conoide Cellina-Meduna	Friuli Venezia Giulia
IT06P10	Alta pianura isontina	Friuli Venezia Giulia

Tabella 48 - Corpi idrici sotterranei affetti da pressioni significative della tipologia 4.3.3 Alterazione idrologica – idroelettrico

6.18. Alterazione idrologica – uso potabile (Pressione 4.3.4)

Questa categoria di pressioni è stata valutata sia per corpi idrici superficiali che per corpi idrici sotterranei.

Dall'analisi svolta non è risultato a rischio per questo tipo di pressione nessun corpo idrico.

6.19. Alterazione idrologica – acquacoltura (Pressione 4.3.5)

Questa categoria di pressioni è stata valutata sia per corpi idrici superficiali che per corpi idrici sotterranei.

Dall'analisi svolta non è risultato a rischio per questo tipo di pressione nessun corpo idrico.

6.20. Alterazione idrologica – altro (Pressione 4.3.6)

Questa categoria di pressioni è stata valutata sia per corpi idrici superficiali che per corpi idrici sotterranei.

Dall'analisi svolta non è risultato a rischio per questo tipo di pressione nessun corpo idrico.

6.21. Perdita fisica di tutto o parte del corpo idrico (pressione 4.4)

Questa categoria di pressioni è stata valutata sia per corpi idrici superficiali che per corpi idrici sotterranei.

Dall'analisi svolta non è risultato a rischio per questo tipo di pressione nessun corpo idrico.

6.22. Altre alterazioni idromorfologiche (pressione 4.5)

Questa categoria di pressioni fa riferimento ai soli corpi idrici superficiali.

Sono state inserite in tale tipologia quelle pressioni (in numero esiguo) su corpi idrici fiumi e laghi che non sono riconducibili ad alterazioni morfologiche già ricomprese nelle categorie 4.1 e 4.2

Elenco dei corpi idrici superficiali affetti da pressioni significative

In Tabella 49 sono riportati i corpi idrici superficiali a rischio per la pressione 4.5 Altre alterazioni idromorfologiche.

Codice corpo idrico superficiale	Categoria	Nome corpo idrico	Sezione iniziale	Sezione finale	Bacino	Amministrazione competente
IT21A.90b	RW	La Roggia	confluenza Rio di Nalles	foce	Adige	Bolzano
IT0512	LW	LAGO DI REVINE O SANTA MARIA			PIAVE	Veneto

Tabella 49 - Corpi idrici superficiali (RW = fiume; LW = lago; TW = acque di transizione; CW = acque costiere) affetti da pressioni significative della tipologia 4.5Alre alterazioni idromorfologiche. Sono specificati le sezioni iniziali e finali del corpo idrico, l'Amministrazione competente e il bacino di appartenenza (BSLGM = Bacino scolante in laguna di Grado e Marano; BSLV = Bacino scolante in laguna di Venezia)

7. Stime delle altre pressioni sullo stato delle acque

7.1. Introduzione di specie e di malattie (Pressione 5.1)

Questa categoria di pressioni fa riferimento ai soli corpi idrici superficiali.

Elenco dei corpi idrici superficiali affetti da pressioni significative

In Tabella 50 sono riportati i corpi idrici superficiali a rischio per la pressione 5.1 Introduzione di specie e malattie.

Codice corpo idrico superficiale	Categoria	Nome corpo idrico	Sezione iniziale	Sezione finale	Bacino	Amministrazione competente
IT21S143	LW	Lago di Caldaro			ADIGE	Bolzano
IT06AL-51	LW	Lago di Ragogna			BSLGM	Friuli Venezia Giulia

Tabella 50 - Corpi idrici superficiali (RW = fiume; LW = lago; TW = acque di transizione; CW = acque costiere) affetti da pressioni significative della tipologia 5.1 Introduzione di specie e malattie. Sono specificati le sezioni iniziali e finali del corpo idrico, l'Amministrazione competente e il bacino di appartenenza (BSLGM = Bacino scolante in laguna di Grado e Marano; BSLV = Bacino scolante in laguna di Venezia)

7.2. Sfruttamento/rimozione di animali/piante (Pressione 5.2)

Questa categoria di pressioni fa riferimento ai soli corpi idrici superficiali.

Dall'analisi svolta non è risultato a rischio per questo tipo di pressione nessun corpo idrico.

7.3. Rifiuti/Discariche abusive (Pressione 5.3)

Dall'analisi svolta non è risultato a rischio per questo tipo di pressione nessun corpo idrico.

7.4. Ricarica delle acque sotterranee (Pressione 6.1)

Dall'analisi svolta non è risultato a rischio per questo tipo di pressione nessun corpo idrico.

7.5. Acque sotterranee – Alterazione del livello della falda o del volume (Pressione 6.2)

Dall'analisi svolta non è risultato a rischio per questo tipo di pressione nessun corpo idrico.

7.6. Altre pressioni antropogeniche (Pressione 7)

Dall'analisi svolta non è risultato a rischio per questo tipo di pressione nessun corpo idrico.

7.7. Pressioni sconosciute (Pressione 8)

Questa categoria di pressioni è stata utilizzata sia per corpi idrici superficiali che per corpi idrici sotterranei.

Elenco dei corpi idrici superficiali affetti da pressioni significative

In Tabella 51 sono riportati i corpi idrici superficiali a rischio per la pressione 8 Pressioni sconosciute.

Codice corpo idrico superficiale	Categoria	Nome corpo idrico	Sezione iniziale	Sezione finale	Bacino	Amministrazione competente
IT21S143	LW	Lago di Caldaro			ADIGE	Bolzano
IT0602SS1T61	RW	Torrente Chiarzò	sorgente	confluenza	LIVENZA	Friuli Venezia Giulia
IT06AT17TME2	TW	Secca di Muzzana				Friuli Venezia Giulia
IT06AT19FM4	TW	Isole della Gran Chiusa - Banco d'Orio				Friuli Venezia Giulia
IT05161_20	RW	Fiume Acquetta - Fratta - Gorzone	FINE TEMPORANEITA' - AREA INDUSTRIALE IPPC	collettore ARICA posizione precedente	BRENTA - BACCHIGLIONE	Veneto
IT05166_20	RW	Fiume Agno - Gua' - Frassine - Santa Caterina	AFFLUENZA DEL TORRENTE TORRAZZO	FINE PERENNITA'	BRENTA - BACCHIGLIONE	Veneto
IT05219_32	RW	Fiume Leogra - Timonchio - Bacchiglione	AFFLUENZA DEL TORRENTE IGNA	SBARRAMENTO DI PONTE DEL MARCHESE	BRENTA - BACCHIGLIONE	Veneto
IT05219_52	RW	Fiume Leogra - Timonchio - Bacchiglione	SBARRAMENTO DEL PONTE SABBIONARI - DEPURATORE DI PADOVA	SCARICO ZUCCHERIFICIO	BRENTA - BACCHIGLIONE	Veneto
IT05219_55	RW	Fiume Leogra - Timonchio - Bacchiglione	SCARICO ZUCCHERIFICIO	INIZIO CORPO IDRICO SENSIBILE	BRENTA - BACCHIGLIONE	Veneto
IT05220_17	RW	Canale Bisatto - c. di Battaglia - Vigenzone - Cagnola	NODO IDRAULICO DI BATTAGLIA TERME	CONFLUENZA NEL FIUME BACCHIGLIONE	BRENTA - BACCHIGLIONE	Veneto
IT05264_30	RW	FIUME CERESONE - TESINA PADOVANA	AFFLUENZA DELLA ROGGIA TESINELLA	CONFLUENZA NEL FIUME BACCHIGLIONE	BRENTA - BACCHIGLIONE	Veneto
IT05350_35	RW	FIUME MONTICANO	ABITATO DI ODERZO	CONFLUENZA NEL FIUME LIVENZA	LIVENZA	Veneto
IT05382_30	RW	FIUME MESCHIO	AFFLUENZA DEL TORRENTE FRIGA	SBARRAMENTO IDROELETTRICO	LIVENZA	Veneto
IT05672_30	RW	FIUME DESE	AFFLUENZA DEL RIO S. MARTINO CON SCARICHI INDUSTRIA ACQUE MINERALI	FOCE NELLA LAGUNA DI VENEZIA	BSLV	Veneto
IT05689_10	RW	Rio Piovega di Levada - San Ambrogio	RISORGIVA (DERIVAZIONE DAL FIUME ZERO)	CONFLUENZA NEL FIUME DESE	BSLV	Veneto
IT057	LW	LAGO DI FIMON	#N/D	#N/D	BRENTA - BACCHIGLIONE	Veneto
IT05725_10	RW	SCOLO BIGONZO	INIZIO CORSO	CONFLUENZA NEL FIUME SILE	SILE	Veneto
IT05731_10	RW	FOSSO DOSSON	RISORGIVA	abitato di Frescada - scarico IPPC galvanica	SILE	Veneto
IT0578_30	RW	Canale Vertua - Pila del Vallese - Busse'	AFFLUENZA DELLO SCOLO NICHESOLA	confluenza nell'idrovia Fissero Tartaro Canalbianco	FISSERO - TARTARO - CANALBIANCO	Veneto
IT05EC	TW	LAGUNA DI VENEZIA			BSLV	Veneto
IT05PC2	TW	LAGUNA DI VENEZIA			BSLV	Veneto
IT05TEU_1	TW	Laguna di Marinetta			FISSERO - TARTARO - CANALBIANCO	Veneto

Codice corpo idrico superficiale	Categoria	Nome corpo idrico	Sezione iniziale	Sezione finale	Bacino	Amministrazione competente
IT05TME_1	TW	Laguna di Caorle			Lemene	Veneto
IT05TME_2	TW	Laguna di Caleri			FISSERO - TARTARO - CANALBIANCO	Veneto
IT05TPO_1	TW	Laguna di Baseleghe			Tagliamento	Veneto
IT05TPO_2	TW	Laguna La Vallona			FISSERO - TARTARO - CANALBIANCO	Veneto

Tabella 51 - Corpi idrici superficiali (RW = fiume; LW = lago; TW = acque di transizione; CW = acque costiere) affetti da pressioni significative della tipologia 8 Pressioni sconosciute. Sono specificati le sezioni iniziali e finali del corpo idrico, l'Amministrazione competente e il bacino di appartenenza (BSLGM = Bacino scolante in laguna di Grado e Marano; BSLV = Bacino scolante in laguna di Venezia)

7.8. Inquinamento storico (Pressione 9)

E' importante evidenziare che tale tipologia di pressione costituisce un nuovo inserimento secondo lo schema di *reporting* 2016 più volte citato in precedenza (vedasi paragrafo 1.2) e vi si è fatto ricorso laddove siano stati individuati casi di inquinamento dovuto a pressioni non più esistenti.

Elenco dei corpi idrici superficiali affetti da pressioni significative

In Tabella 52 sono riportati i corpi idrici superficiali a rischio per la pressione 9 Inquinamenti storici.

Codice corpo idrico superficiale	Categoria	Nome corpo idrico	Sezione iniziale	Sezione finale	Bacino	Amministrazione competente
IT06ACA2MA21	CW	Costiera esterno				Friuli Venezia Giulia
IT06ACA3CA35	CW	Muggia				Friuli Venezia Giulia
IT06ACA3CA36	CW	Trieste - Diga Vecchia				Friuli Venezia Giulia
IT06ACE1CE11	CW	Duino - Villaggio del Pescatore				Friuli Venezia Giulia
IT06ACE1ME11	CW	Trezzo - Punta Sdobba esterno				Friuli Venezia Giulia
IT06AT17TME4	TW	Secca Man di Spiesà				Friuli Venezia Giulia
IT06AT18TPO1	TW	Ara Storta				Friuli Venezia Giulia
IT06AT18TPO4	TW	Foci dello Stella esterno				Friuli Venezia Giulia
IT06AT18TPO5	TW	Acque - Tapo				Friuli Venezia Giulia
IT06AT19FM3	TW	Barbana				Friuli Venezia Giulia
IT06AT19TEU1	TW	Ravaiarina - Gorgo				Friuli Venezia Giulia
IT06AT19TEU4	TW	Ciuciai de soto - Ficariol S. Piero esterno				Friuli Venezia Giulia
IT22-A20200L00000616tn	LW	LAGO DELLA SERRAIA			Adige	Trento
IT22-B00000L00091903tn	LW	LAGO DI CALDONAZZO			Brenta - Bacchiglione	Trento

Tabella 52 - Corpi idrici superficiali (RW = fiume; LW = lago; TW = acque di transizione; CW = acque costiere) affetti da pressioni significative della tipologia 9 Inquinamenti storici. Sono specificati le sezioni iniziali e finali del corpo idrico, l'Amministrazione competente e il bacino di appartenenza (BSLGM = Bacino scolante in laguna di Grado e Marano; BSLV = Bacino scolante in laguna di Venezia)

Come si evince dalla Tabella 52, le pressioni significative da inquinamento storico riguardano principalmente alcuni corpi idrici di transizione e marino costieri della regione Friuli Venezia Giulia, per i quali il monitoraggio chimico ha rilevato problematiche di contaminazione da tributilstagno e difenileterebromato, sostanze prioritarie i cui composti sono stati ampiamente impegati in passato (nel primo caso, come biocida nelle vernici antivegetative, nel secondo, come ritardante di fiamma in ambito industriale) con conseguenze tutt'ora evidenti sull'ambiente acquatico.

Sono inoltre individuati come a rischio 2 corpi idrici lacuali della Provincia Autonoma di Trento. Il lago di Caldonazzo risente tuttora degli impatti legati alla mancanza, in passato, di un sistema di collettamento circumlacuale. Il lago della Serraia, anch'esso affetto, in passato, da problematiche legate al mancato collettamento degli scarichi civili (oggi risolto), risente principalmente di un problema storico legato agli apporti di origine agricola, sebbene l'agricoltura sia atata ormai in buona parte allontanata dalle sponde.

8. Impatti sulle acque superficiali e sotterranee

8.1. Impatti sulle acque superficiali

Relativamente alle acque superficiali, l'articolazione degli impatti, individuata dalla norma comunitaria, prevede i seguenti impatti:

- Inquinamento da nutrienti
- Inquinamento da sostanza organica
- Inquinamento chimico
- Intrusione salina
- Acidificazione
- Temperature elevate
- Alterazione degli habitat dovute a cambiamenti idrologici
- Alterazione degli habitat dovute a cambiamenti morfologici
- Rifiuti
- Inquinamento microbiologico
- Altri impatti significativi.

Dei 1924 corpi idrici superficiali del Distretto, 834 sono affetti da uno o più impatti significativi. Essi rappresentano circa il 43 % del totale. Nella Tabella 53 vengono riportati i dati di dettaglio per Amministrazione competente.

corpi idrici sotterranei	Bolzano	Friuli Venezia Giulia	Trento	Veneto	Totale
con impatti	22	247	49	516	834
senza impatti	279	222	252	332	1090
Totale	301	469	301	848	1924

Tabella 53 - Impatti significativi sulle acque superficiali: numero in valore assoluto di corpi idrici interessati da impatti significativi per ciascuna Amministrazione

In Tabella 54 è riportata una sintesi dei risultati dell'analisi degli impatti sui corpi idrici superficiali che indica, per ciascuna tipologia di impatto considerata, il numero e la percentuale sul totale dei corpi idrici superficiali del distretto.

Tipologia di impatto	Acque ssuperficiali	
	Numero	%
Inquinamento da nutrienti	549	28.5
Inquinamento da sostanza organica	172	8.9
Inquinamento chimico	32	1.7
Intrusione salina	-	-
Acidificazione	1	0.05
Temperature elevate	1	0.05
Alterazione degli habitat dovute a cambiamenti idrologici	177	5.2
Alterazione degli habitat dovute a cambiamenti morfologici	512	26.6
Rifiuti	-	-

Tipologia di impatto	Acque ssuperficiali	
	Numero	%
Inquinamento microbiologico	12	0.6
Altri impatti significativi	1	0.05

Tabella 54 - Impatti significativi sulle acque superficiali: numero in valore assoluto di corpi idrici interessati da impatti significativi per ciascuna Amministrazione

In Figura 14 è sintetizzata la distribuzione percentuale degli impatti sulle acque superficiali, che rivela, in accordo anche con le risultanze dell'analisi delle pressioni svolta, la prevalenza di impatti di tipo qualitativo dovuti ad inquinamento da nutrienti (38%) e di impatti conseguenti ad alterazioni morfologiche (35%).

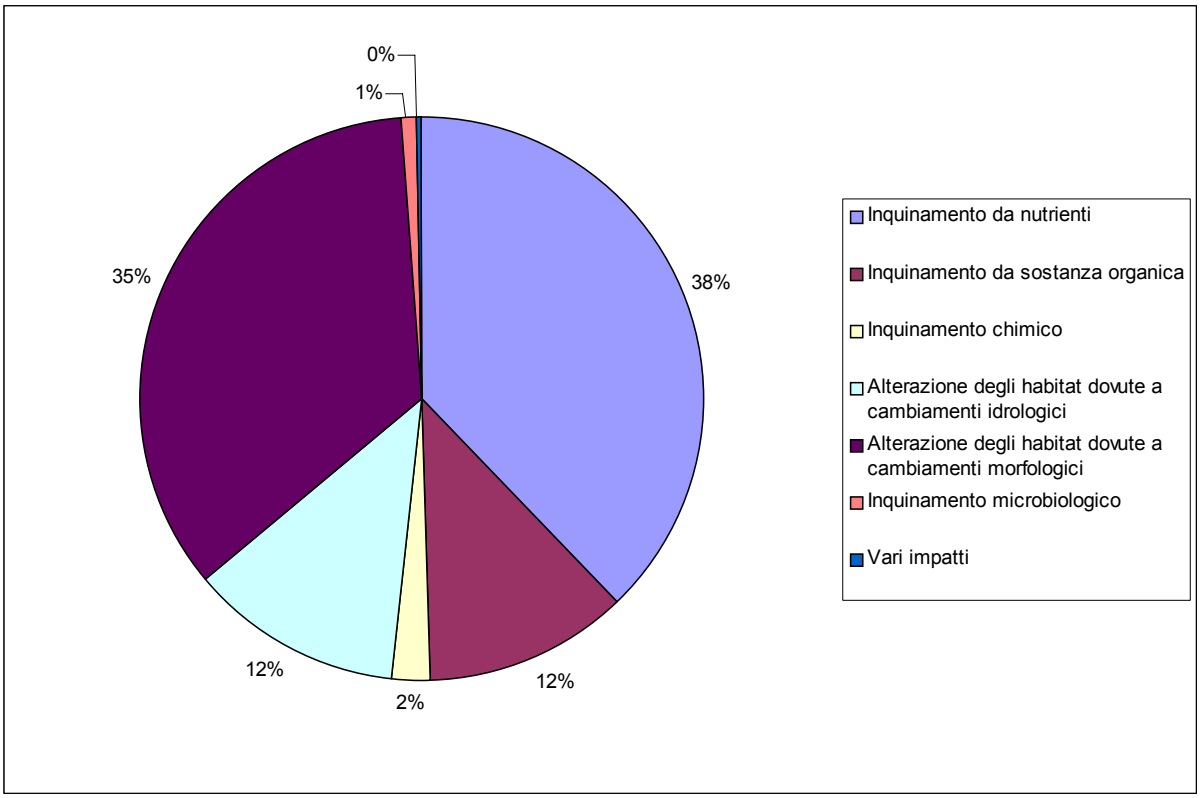

Figura 14 - Sintesi sulla distribuzione percentuale degli impatti sulle acque superficiali

8.2. Impatti sulle acque sotterranee

Relativamente alle acque sotterranee, l'articolazione degli impatti, individuata dalla norma comunitaria, prevede i seguenti impatti:

- Inquinamento da nutrienti
- Inquinamento da sostanza organica
- Inquinamento chimico
- Intrusione salina
- Inquinamento microbiologico
- Diminuzione della qualità dei corpi idrici superficiali associati per ragioni chimiche/quantitative

- Danno agli ecosistemi terrestri dipendenti dalle acque sotterranee per ragioni chimiche/quantitative
- Alterazioni delle direzioni di flusso risultanti da intrusione salina
- Prelievi eccedenti la risorsa idrica sotterranea disponibile (abbassamento della falda)
- altri impatti significativi.

Nel caso delle acque sotterranee vi è un aspetto di particolare importanza che riguarda gli impatti originati su tali acque che si manifestano sugli ecosistemi superficiali dipendenti, quali ad esempio (ma non solo), i corpi idrici e gli ecosistemi di risorgiva. Tale tematica è chiaramente evidenziata nella Direttiva Quadro Acque ma non è ancora stata esaurientemente affrontata a livello nazionale, mancando, ad oggi una definizione precisa di "ecosistemi superficiali dipendenti" e conseguentemente una loro designazione concreta.

Dei 120 corpi idrici sotterranei del Distretto, 48 sono affetti da impatti significativi che rappresentano il 40 % del totale. Nella Tabella 55 vengono riportati i dati di dettaglio per Amministrazione competente.

Corpi idrici sotterranei	Bolzano	Friuli Venezia Giulia	Trento	Veneto	Totale
con impatti	1	27	0	20	48
senza impatti	38	13	8	13	72
Totale	39	40	8	33	120

Tabella 55 - Impatti significativi sulle acque sotterranee: numero in valore assoluto di corpi idrici interessati da impatti significativi per ciascuna Amministrazione

In Tabella 56 è riportata una sintesi dei risultati dell'analisi degli impatti sui corpi idrici sotterranei che indica, per ciascuna tipologia di impatto considerata, il numero la percentuale sul totale dei corpi idrici sotterranei del distretto.

Tipologia di impatto	Acque sotterranee	
	Numero	%
prelievi eccedenti la risorsa idrica sotterranea disponibile (abbassamento della falda)	17	14.2
inquinamento chimico	29	24.2
inquinamento da nutrienti	22	18.3
inquinamento da sostanza organica	1	0.8

Tabella 56 - Impatti significativi sulle acque sotterranee: numero in valore assoluto e percentuale di corpi idrici interessati da impatti significativi per ciascuna tipologia di impatto

In Figura 15 è sintetizzata la distribuzione percentuale degli impatti sulle acque sotterranee, che rivela, in accordo anche con le risultanze dell'analisi delle pressioni svolta, la prevalenza (75%) di impatti di tipo qualitativo rispetto agli impatti di tipo quantitativo.

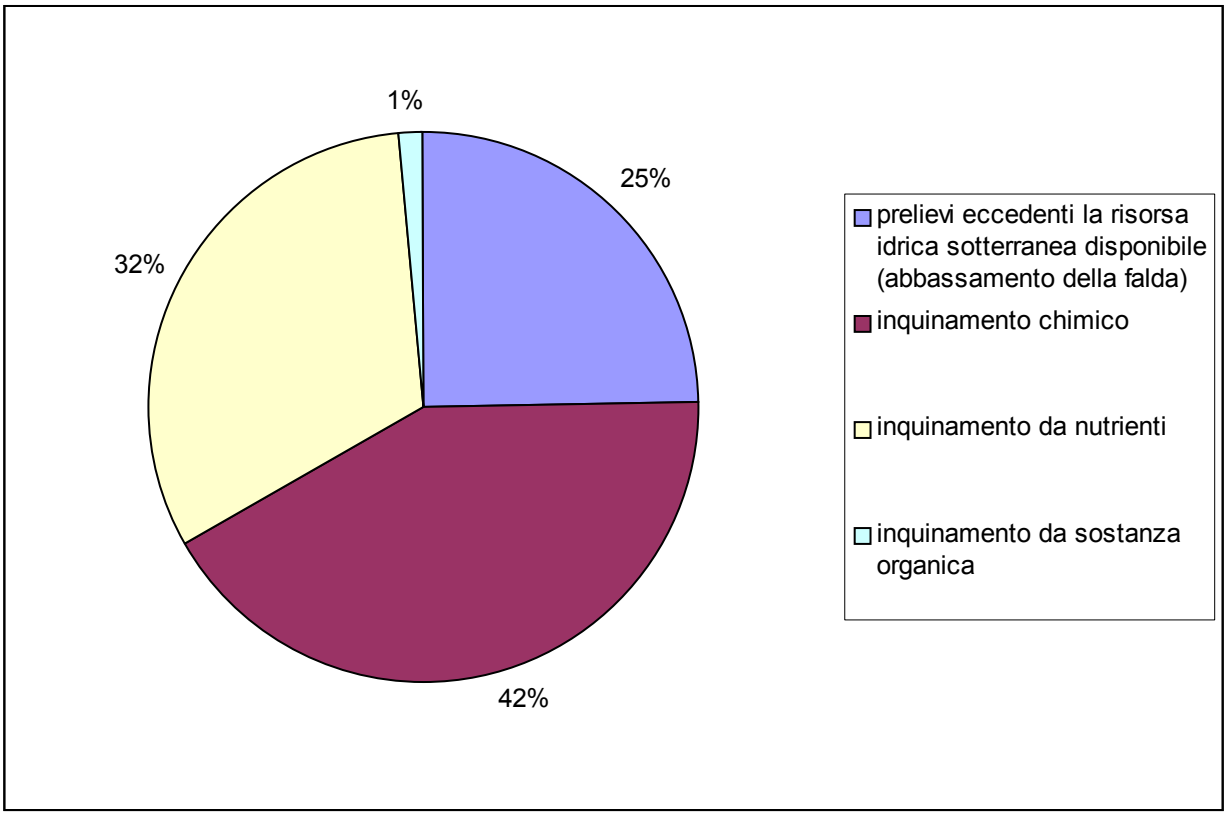

Figura 15 - Sintesi sulla distribuzione percentuale degli impatti sulle acque sotterranee

Venezia - Trento, dicembre 2014

Distretto idrografico delle Alpi Orientali

Autorità di bacino dei fiumi dell'Alto Adriatico
Cannaregio 4314 - 30121 Venezia VE
Tel 041 714444 - Fax 041 714313

Autorità di bacino del fiume Adige
Piazza Vittoria 5 - 38122 Trento TN
Tel 0461 236000 - Fax 0461 233604

PEC alpiorientali@legalmail.it

www.alpiorientali.it