









-  P4 - Pericolosità da valanga molto elevata
-  P3 - Pericolosità da valanga elevata
-  P2 - Pericolosità da valanga media
-  Tratto di strada coinvolto
-  Zona territoriale omogenea "D3" "ARTIGIANALE MISTA"
-  Zona territoriale omogenea "AREE ATTREZZATE A PARCO, GIOCO E SPORT"



Autorità di Bacino

DEI FIUMI ISONZO, TAGLIAMENTO, LIVENZA, PIAVE, BRENTA-BACCHIGLIONE

**Piano stralcio per l'Assetto Idrogeologico
del bacino idrografico del fiume Piave**

D.Lgs. 152/2006

**Particolare della Carta della pericolosità da
valanga del Comune di Livinallongo del Col di
Lana (BL)**

**Comune di
Livinallongo del Col di Lana (BL)
località Alfauro**

Comitato Istituzionale del - D.P.C.M. del

Redatto: Venezia, febbraio 2012

Elaborazioni a cura della Segreteria Tecnica dell'Autorità di Bacino