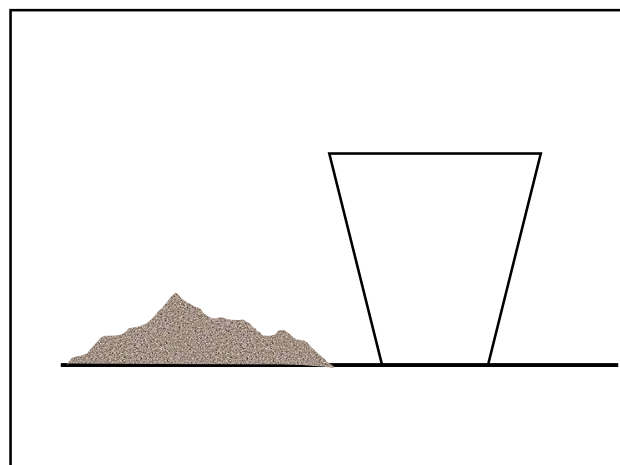



Autorità di Bacino
 dei fiumi Isonzo, Tagliamento, Livenza, Piave, Brenta-Bacchiglione

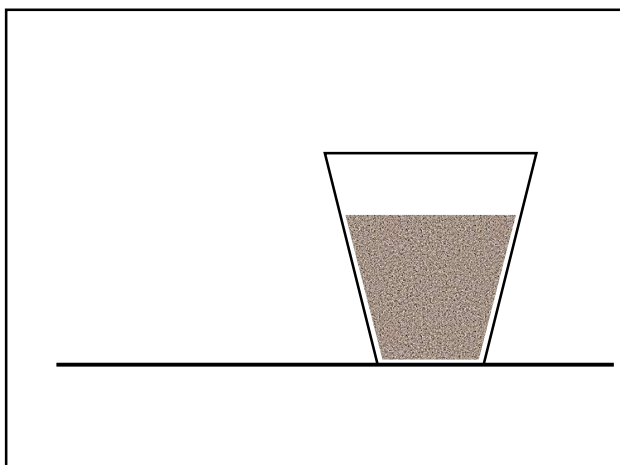
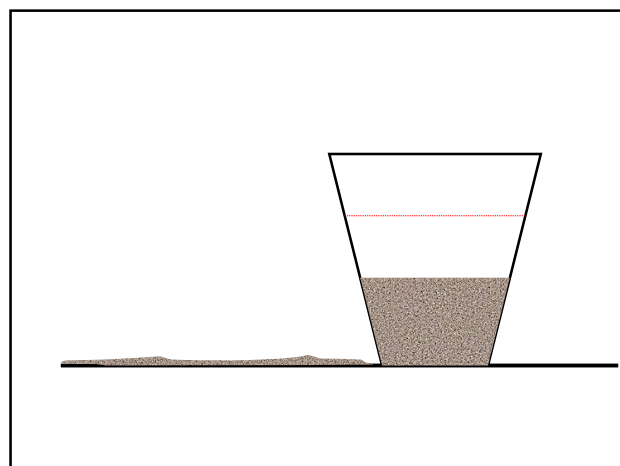
“Laboratorio LIVENZA 2007”

Pordenone 28 giugno 2007



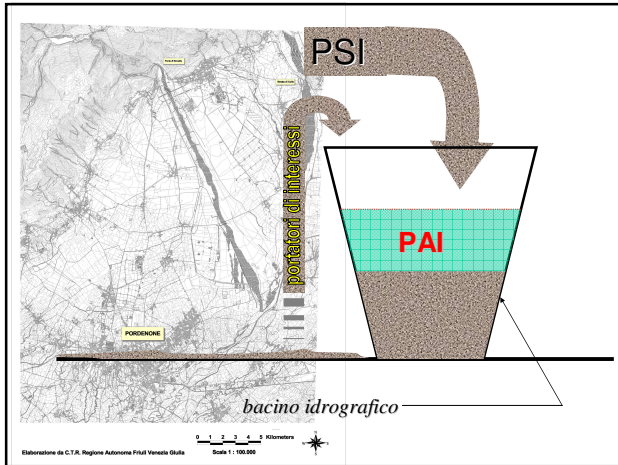
$$\oint_{rev} dQ/T = 0$$

informare.....!



$$\oint_{rev} dQ/T = 0$$

entropia e territorio



IN TERMINI DI PIANI...

Il Piano per l'assetto idrogeologico (legge 365/2000)

- **adozione del progetto di piano da parte del Comitato Istituzionale febbraio 2003**
- **individua le aree a rischio**
- **fissa gli indirizzi di pianificazione nelle aree a rischio e le azioni ammissibili**

