

IL PROBLEMA

SERBATOI BAC.MONANO:  
Barcis

Diga di Ravedis

SERBATOI BAC.MONANO:  
Ca' Selva  
Ca'Zul  
Ponte Racli



Cellina

Colvera

Meduna

PORDENONE

Sacile

Area di espansione naturale  
Prà dei Gai e Prà dei Bassi

SS. 13

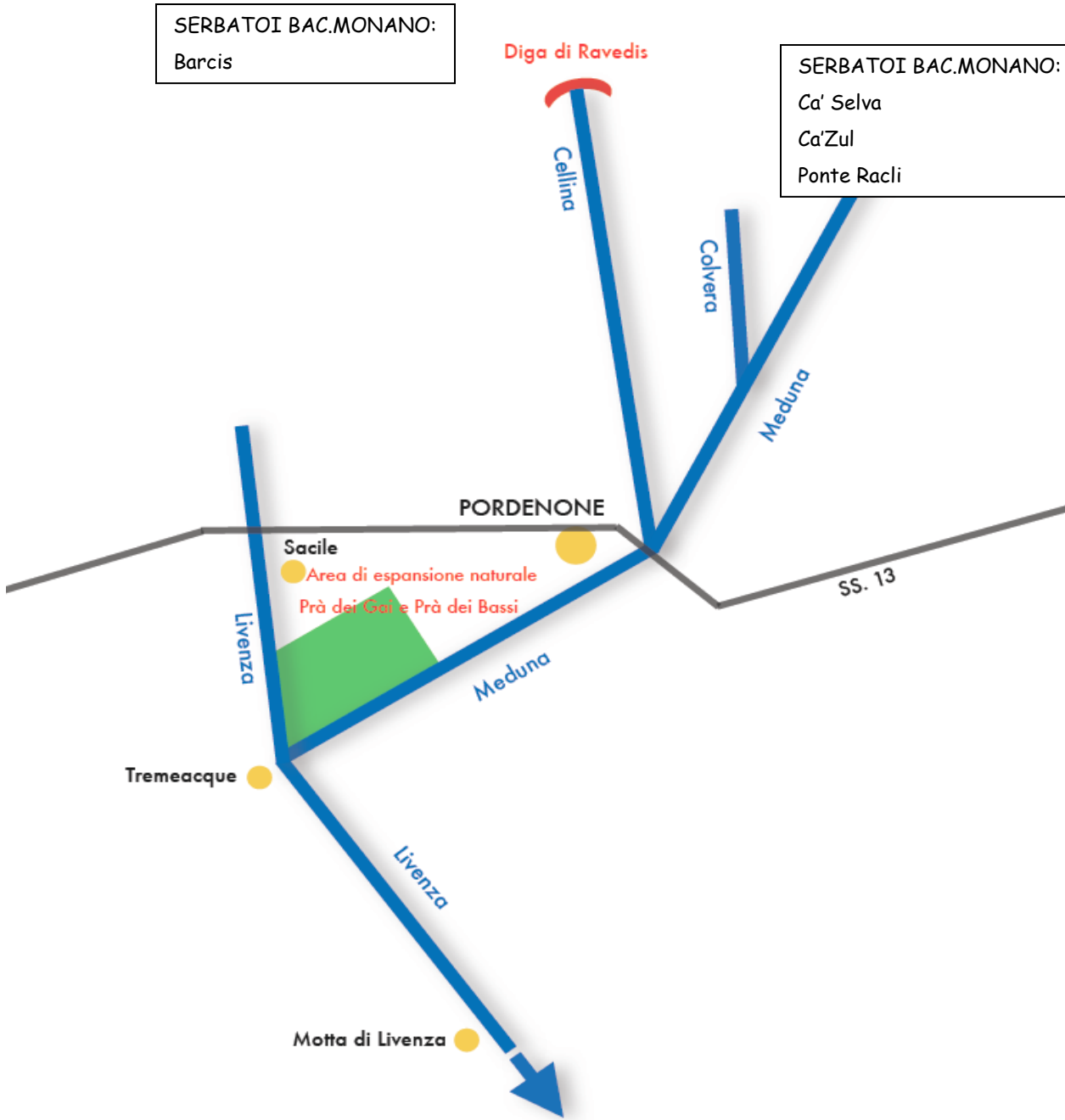
Livenza

Meduna

Tremeacque

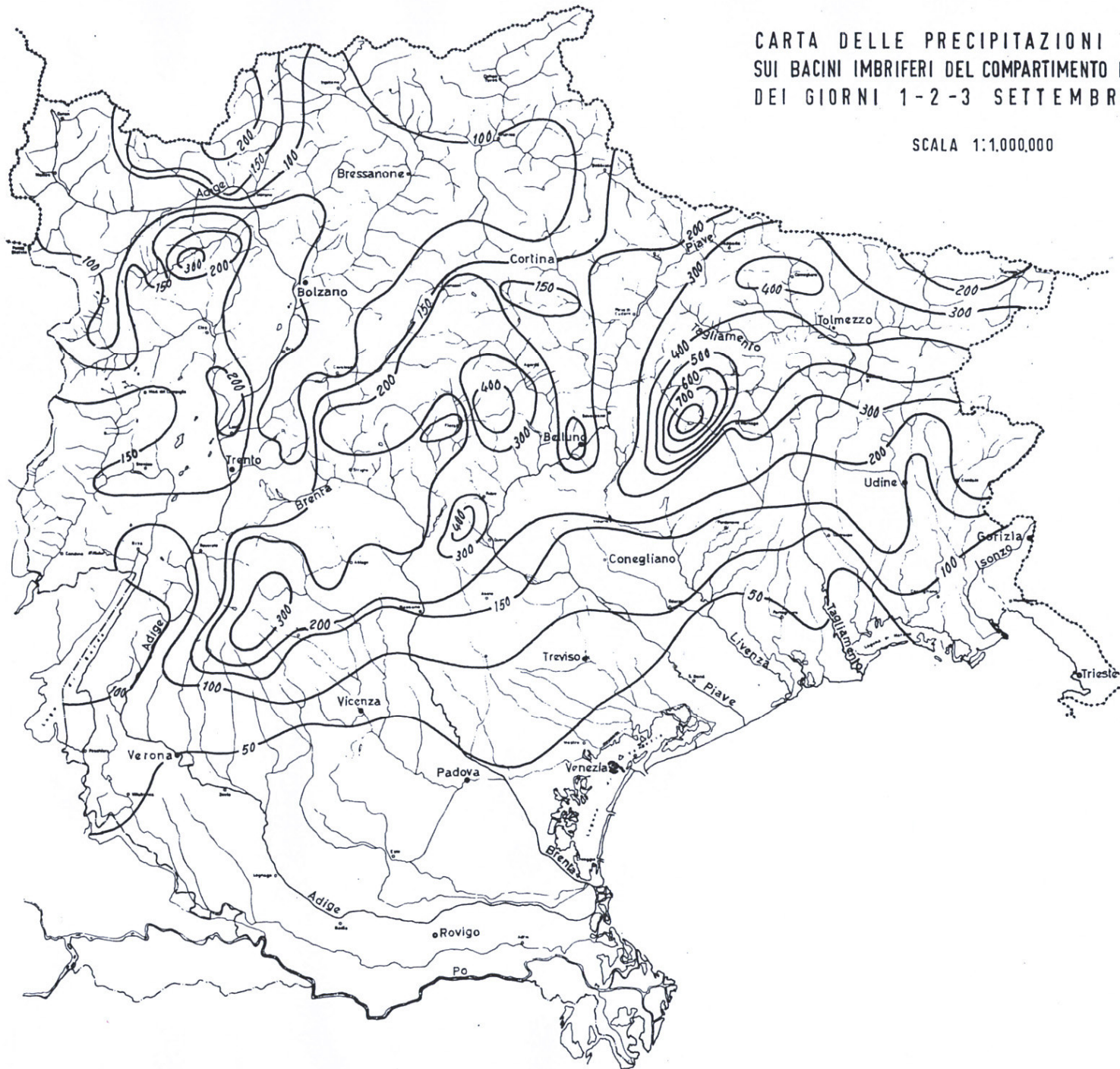
Livenza

Motta di Livenza

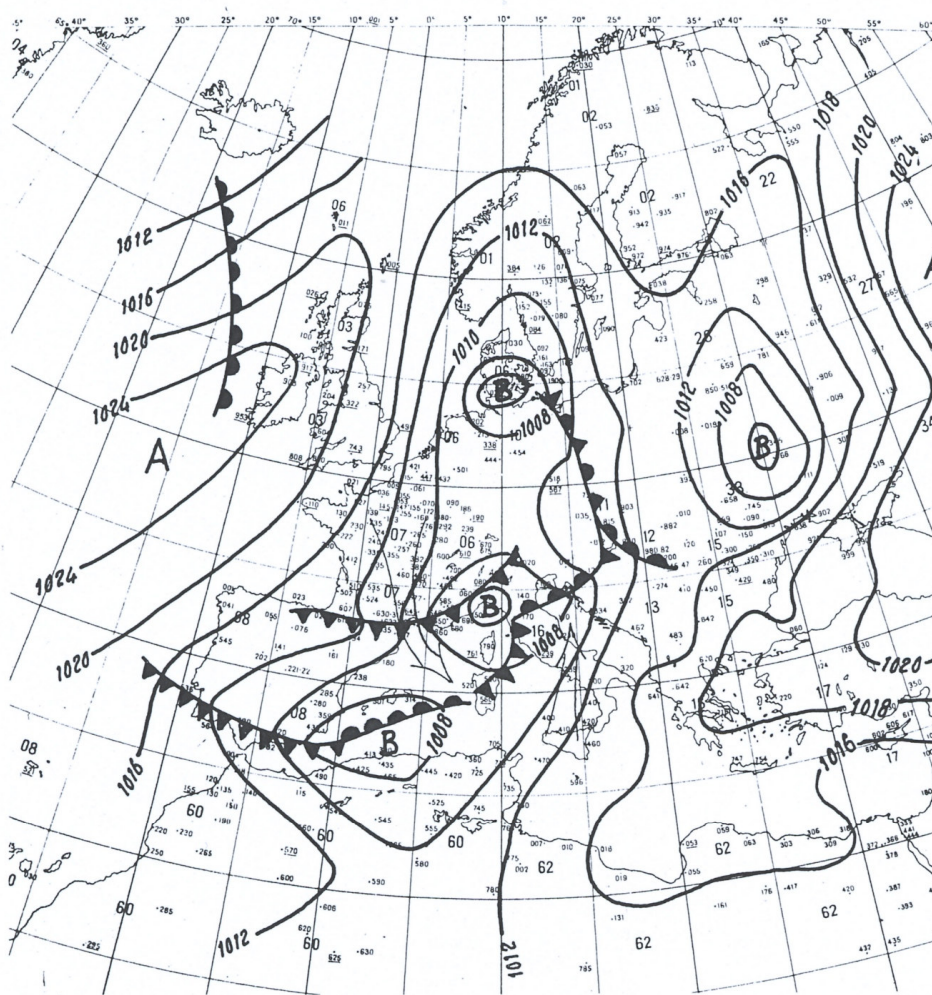


CARTA DELLE PRECIPITAZIONI TOTALI  
SUI BACINI IMBRIFERI DEL COMPARTIMENTO DI VENEZIA  
DEI GIORNI 1-2-3 SETTEMBRE 1965


SCALA 1:1.000.000



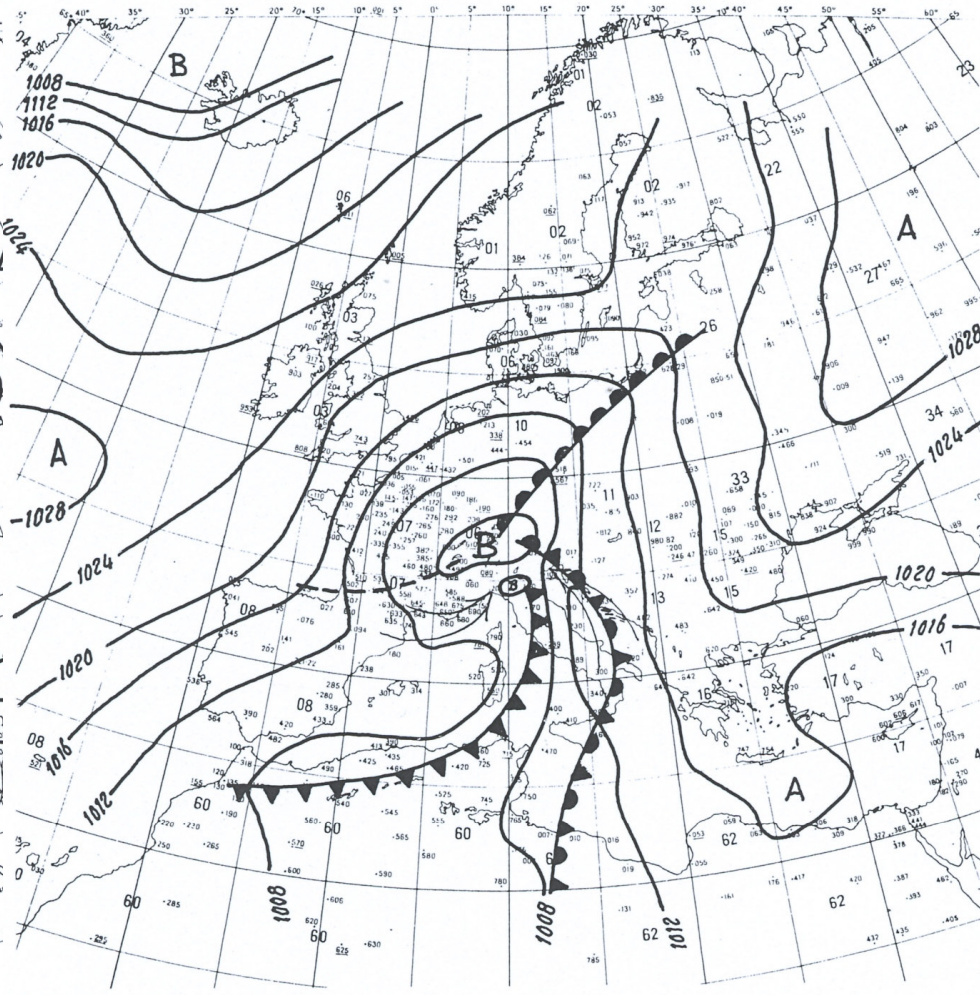
# SITUAZIONE BARICA E FRONTOLOGICA



ANALISI AL SUOLO DEL 1° SETTEMBRE 1965 ORE 07.00



# SITUAZIONE BARICA E FRONTOLOGICA

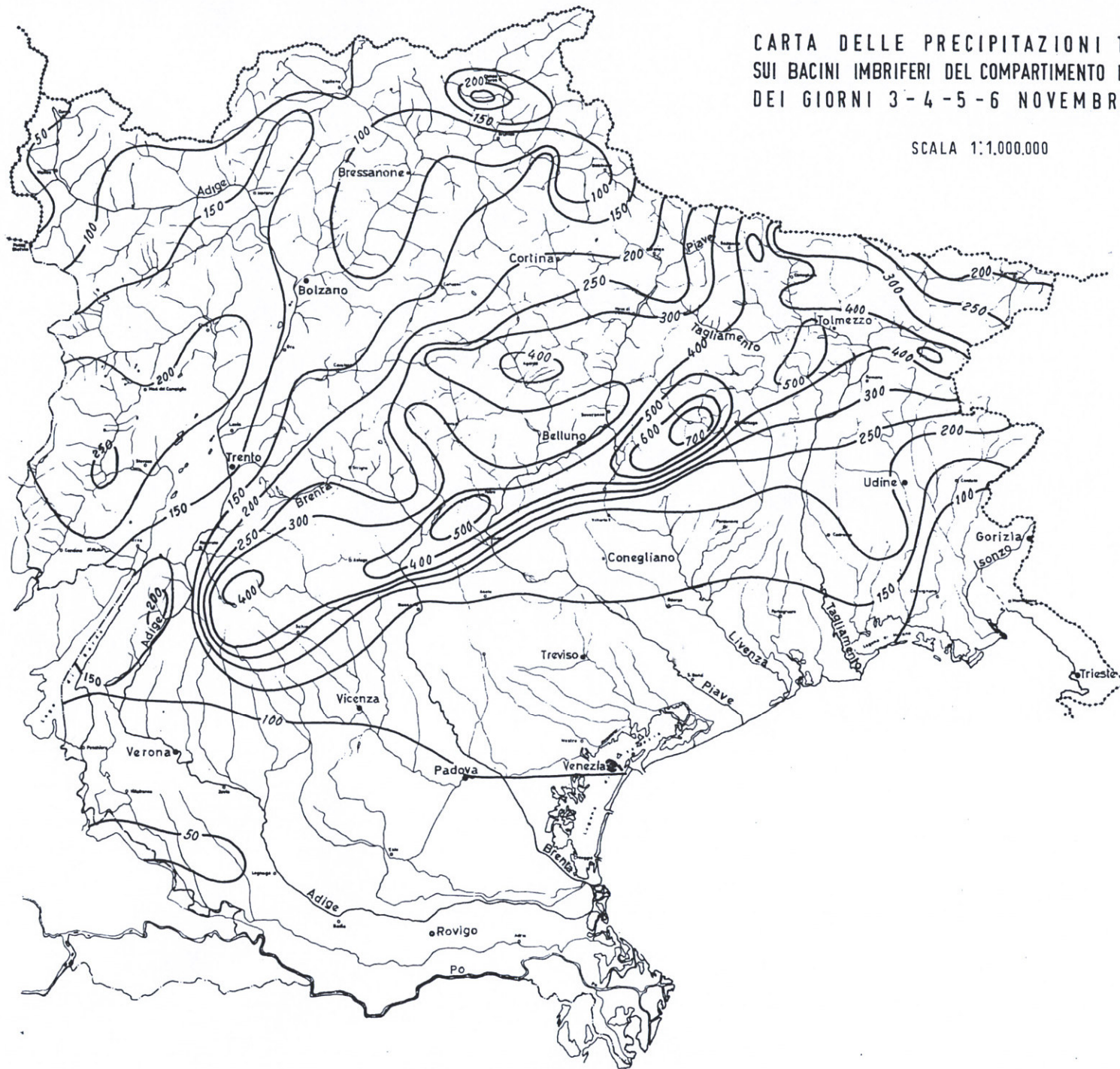


ANALISI AL SUOLO DEL 2 SETTEMBRE 1965 ORE 12.00



CARTA DELLE PRECIPITAZIONI TOTALI  
SUI BACINI IMBRIFERI DEL COMPARTIMENTO DI VENEZIA  
DEI GIORNI 3-4-5-6 NOVEMBRE 1966

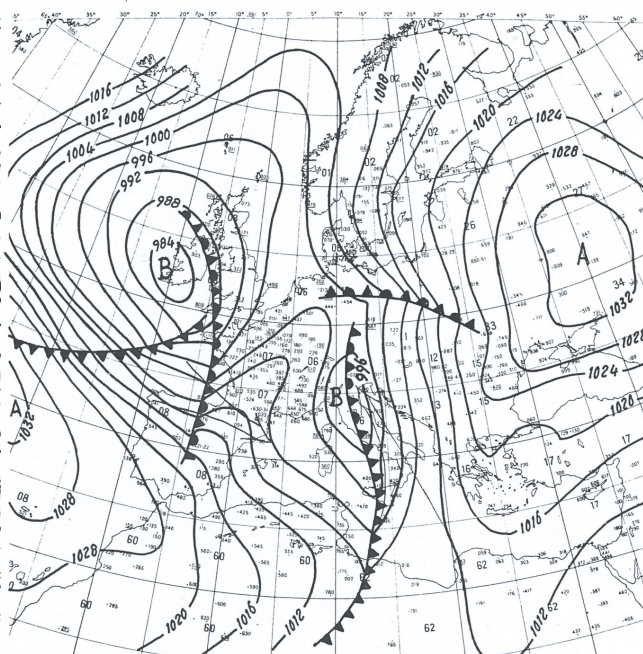
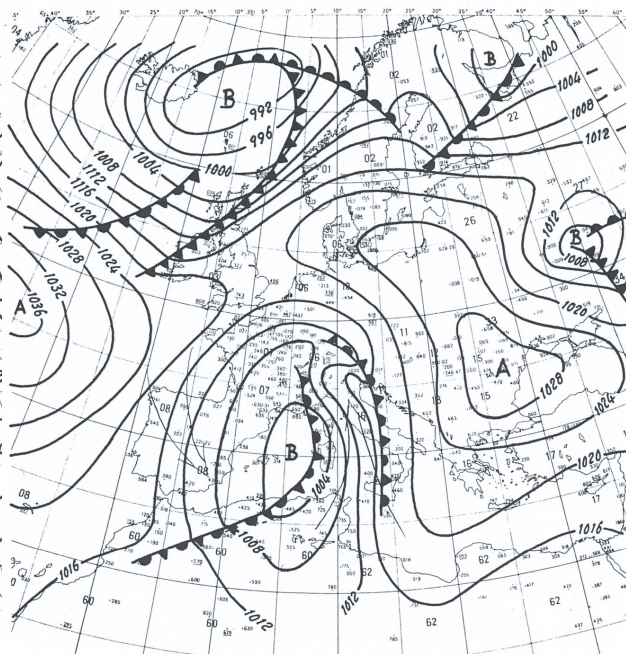
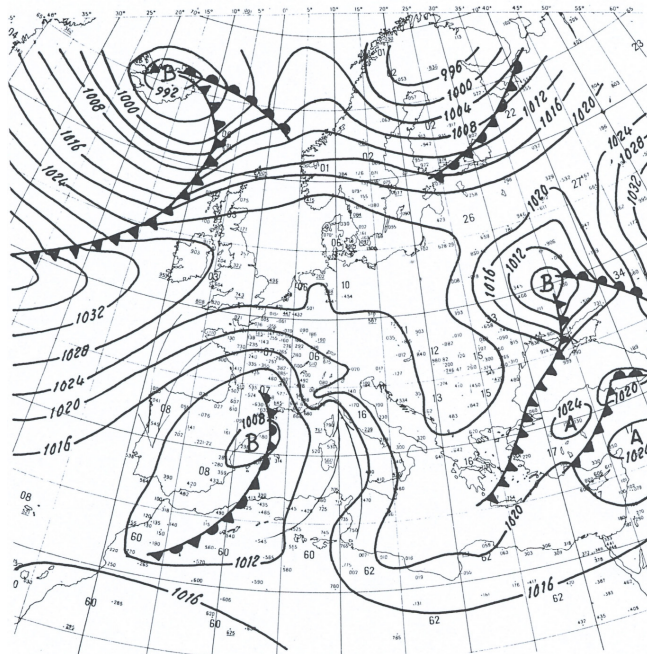
SCALA 1:1.000.000



SITUAZIONE BARICA E FRONTOLOGICA

SITUAZIONE BARICA E FRONTOLOGICA

SITUAZIONE BARICA E FRONTOLOGICA



ANALISI AL SUOLO DEL 3 NOVEMBRE 1966 ORE 00.00

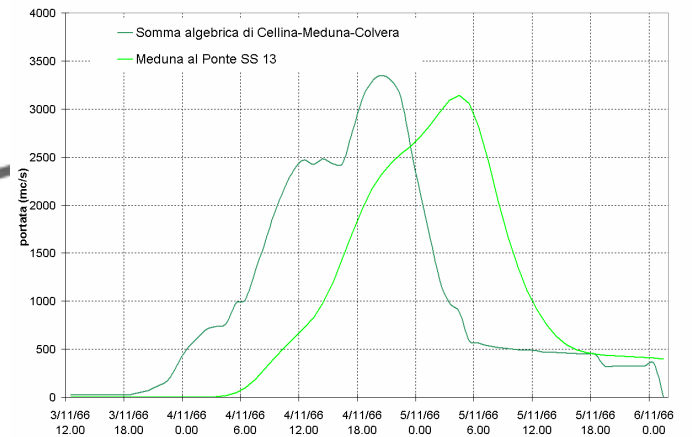
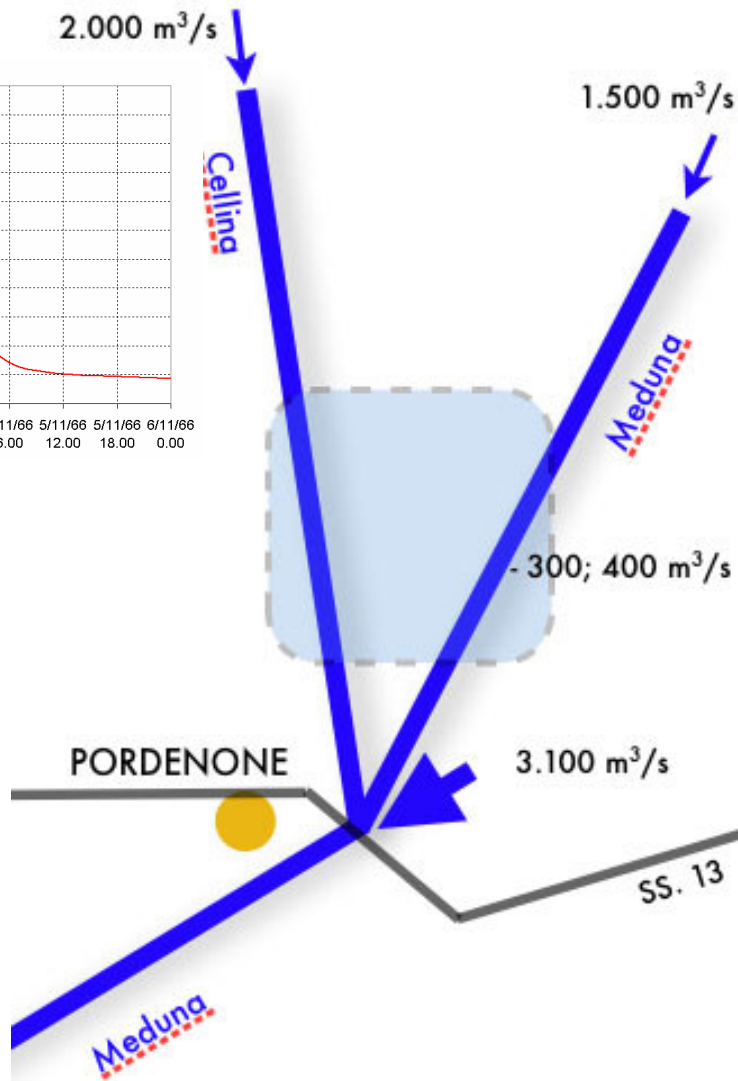
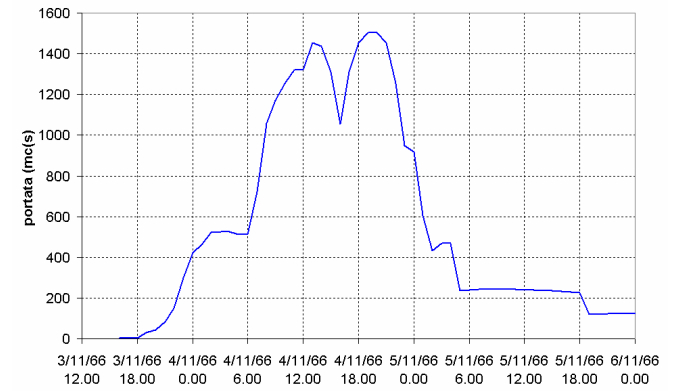
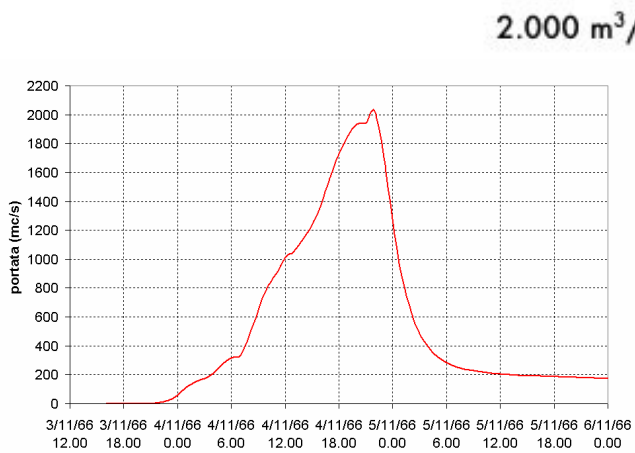
ANALISI AL SUOLO DEL 3 NOVEMBRE 1966 ORE 12.00

ANALISI AL SUOLO DEL 4 NOVEMBRE 1966 ORE 12.00

	FRONTE FREDDO		MASSE D'ARIA CALDA
	FRONTE CALDO		MASSE D'ARIA FREDDA
	OCCLUSIONE		

	FRONTE FREDDO		MASSE D'ARIA CALDA
	FRONTE CALDO		MASSE D'ARIA FREDDA
	OCCLUSIONE		

	FRONTE FREDDO		MASSE D'ARIA CALDA
	FRONTE CALDO		MASSE D'ARIA FREDDA
	OCCLUSIONE		



Evento del '66

